

Atlas des quartiers prioritaires de la politique de la ville

Outil d'analyse et de comparaison
des quartiers prioritaires
et de leur environnement

Septembre 2017



Coordination : [Stéphanie Mas](#), [Karine Hurel](#)

Conception des tableaux : [Mohammed El Asri](#)

Conception des cartes : [Aurélie Douet](#), [Arnaud Genevrier](#)

Assistance à la conception des tableaux : [Pierre-Alban Bonin](#),
[Pascal Dieusaert](#), [Helga Mondésir](#), [Noémie Oswald](#), [Marie Sala](#)

Relecture : [Muriel Thoin](#)

Mise en page : [service Communication du CGET](#)

Responsable de la communication : [Corinne Gonthier](#)
corinne.gonthier@cget.gouv.fr; tél. : 01 85 58 60 49

Sommaire

Introduction	5	Aube	90	Gers	188
Indicateurs	6	Marne	92	Hérault	190
1 - La géographie des quartiers prioritaires de la politique de la ville	11	Haute-Marne	94	Lot	192
Auvergne-Rhône-Alpes	12	Meurthe-et-Moselle	96	Lozère	194
Ain	14	Meuse	98	Hautes-Pyrénées	196
Allier	16	Moselle	100	Pyrénées-Orientales	198
Ardèche	18	Bas-Rhin	102	Tarn	200
Cantal	20	Haut-Rhin	104	Tarn-et-Garonne	202
Drôme	22	Vosges	106		
Isère	24				
Loire	26	Hauts-de-France	108	Pays de la Loire	204
Haute-Loire	28	Aisne	110	Loire-Atlantique	206
Puy-de-Dôme	30	Nord	112	Maine-et-Loire	208
Rhône	32	Oise	114	Mayenne	210
Savoie	34	Pas-de-Calais	116	Sarthe	212
Haute-Savoie	36	Somme	118	Vendée	214
Bourgogne-Franche-Comté	38	Île-de-France	120	Provence-Alpes-Côte d'Azur	216
Côte-d'Or	40	Paris	122	Alpes-de-Haute-Provence	218
Doubs	42	Seine-et-Marne	124	Hautes-Alpes	220
Jura	44	Yvelines	126	Alpes-Maritimes	222
Nièvre	46	Essonne	128	Bouches-du-Rhône	224
Haute-Saône	48	Hauts-de-Seine	130	Var	226
Saône-et-Loire	50	Seine-Saint-Denis	132	Vaucluse	228
Yonne	52	Val-de-Marne	134		
Territoire de Belfort	54	Val-d'Oise	136	Outre-mer	230
				Guadeloupe	232
Bretagne	56	Normandie	138	Martinique	234
Côtes-d'Armor	58	Calvados	140	Guyane	236
Finistère	60	Eure	142	La Réunion	240
Ille-et-Vilaine	62	Eure	142	Mayotte	244
Morbihan	64	Manche	144	Saint-Martin	248
		Orne	146	Polynésie française	250
Centre-Val de Loire	66	Seine-Maritime	148		
Cher	68	Nouvelle-Aquitaine	150	2 - Données détaillées quartier par quartier	253
Eure-et-Loir	70	Charente	152	Auvergne-Rhône-Alpes	255
Indre	72	Charente-Maritime	154	Bourgogne-Franche-Comté	265
Indre-et-Loire	74	Corrèze	156	Bretagne	271
Loir-et-Cher	76	Creuse	158	Centre-Val de Loire	275
Loiret	78	Dordogne	160	Corse	281
		Gironde	162	Grand Est	285
Corse	80	Landes	164	Hauts-de-France	295
Corse-du-Sud	82	Lot-et-Garonne	166	Île-de-France	306
Haute-Corse	84	Pyrénées-Atlantiques	168	Normandie	323
		Deux-Sèvres	170	Nouvelle-Aquitaine	329
Grand Est	86	Vienne	172	Occitanie	337
Ardennes	88	Haute-Vienne	174	Pays de la Loire	345
				Provence-Alpes-Côte d'Azur	351
		Occitanie	176		
		Ariège	178		
		Aude	180		
		Aveyron	182		
		Gard	184		
		Haute-Garonne	186		

Introduction

L'atlas des quartiers prioritaires de la politique de la ville vise à outiller en données statistiques thématiques les acteurs locaux en charge de ces territoires, qu'il s'agisse des signataires des contrats de ville, des élus, des préfets délégués à l'égalité des chances (Pdec), des sous-préfets ville, des centres de ressources de la politique de la ville...

Conçu par le Commissariat général à l'égalité des territoires (CGET), ce document présente, dans une première partie, la géographie des quartiers prioritaires. À l'aide de cartes et de tableaux synthétiques, ces derniers sont décrits au travers d'indicateurs qui reflètent les trois grands axes de la politique de la ville : la cohésion sociale, le cadre de vie et le renouvellement urbain, le développement de l'activité économique et de l'emploi. Les données sont ventilées à différentes échelles (région, département, établissement public de coopération intercommunale) en comparant systématiquement les caractéristiques des populations vivant en quartiers prioritaires à celles de l'ensemble du territoire visé. Les données des quartiers prioritaires sont ainsi replacées dans leur contexte géographique et socio-économique.

Dans une deuxième partie, des données détaillées quartier par quartier permettent leur mise en regard avec les principaux autres zonages relatifs à la politique de la ville (éducation prioritaire, zone de sécurité prioritaire, programme national de renouvellement urbain et zone franche urbaine).

Les différents niveaux d'observation proposés permettent une vision globale des questionnements et une appréhension des leviers d'action plus aisée. En effet, la représentation graphique permet à l'utilisateur de comparer les quartiers prioritaires entre eux au sein d'un même territoire ou des quartiers prioritaires de même profil dans des territoires différents.

Indicateurs

1. France métropolitaine

Composition de la population

• Population

Source : Insee, Recensement de la population (RP) 2013.

• Jeunes de 0 à 14 ans (%)

Part de la population de 0 à 14 ans dans la population totale.

Source : Insee, estimations démographiques, RP 2010

Cohésion sociale

• Réussite au brevet (%)

Taux de réussite au brevet, en %, dans les établissements publics à moins de 300m d'un quartier prioritaire (QP) de la politique de la ville, comparé avec les taux à l'échelle des contrats de ville ou communes isolées, des départements et des régions.

Source : ministère de l'Éducation nationale, de l'Enseignement supérieur et de la Recherche, Depp 2014-2015

• Taux de pauvreté¹ (%)

Part de la population, en %, sous le seuil de 60 % du niveau de vie médian métropolitain².

Source : Insee, FiLoSoFi 2013

Emploi

• Taux d'emploi des femmes (%)

Part des femmes ayant un emploi parmi l'ensemble des femmes âgées de 15 à 64 ans.

Source : Insee, estimations démographiques, RP 2010

• Taux d'emploi des hommes (%)

Part des hommes ayant un emploi parmi l'ensemble des hommes âgés de 15 à 64 ans.

Source : Insee, estimations démographiques, RP 2010

Logements

• Taux de vacance (%)

Part des logements vacants dans l'ensemble des logements.

Source : Insee, estimations démographiques, RP 2010

• Part des logements sociaux (%)

Échelle	Part des logements sociaux (en %)
Ensemble des QP de communes signataires du contrat de ville	Part de logements sociaux des QP dans l'ensemble des communes signataires du Contrat de ville ou de la commune isolée
Total contrat de ville	Part de logements sociaux des communes du contrat de ville dans l'ensemble du département
Ensemble des QP du département	Part de logements sociaux des QP dans l'ensemble du département
Total du département	Part de logements sociaux du département dans l'ensemble de la région
Ensemble des QP de la région	Part de logements sociaux des QP dans l'ensemble de la région
Total de la région	Part de logements sociaux de la région dans l'ensemble France

Source : SOeS, Répertoire des logements locatifs des bailleurs sociaux (RPLS) 2015

1. Lorsque des quartiers prioritaires appartiennent à plusieurs contrats de ville, il n'a pas été possible de calculer le taux de pauvreté pour l'« ensemble des QP du contrat de ville » ou le « total du contrat de ville » : la donnée est donc manquante.

2. Le niveau de vie est défini par l'Insee comme le revenu disponible (comprenant les revenus d'activité (nets des cotisations sociales), les revenus du patrimoine, les transferts en provenance d'autres ménages et les prestations sociales (y compris les pensions de retraite et les indemnités de chômage), nets des impôts directs) d'un ménage divisé par le nombre d'unités de consommation, coefficient qui dépend de la taille du ménage : il faut compter une unité pour le premier adulte, 0,5 unité pour chaque personne supplémentaire de plus de 14 ans et 0,3 pour chaque enfant de moins de 14 ans.

Le niveau de vie médian correspond au revenu disponible par unités de consommation dont dispose la moitié (50 %) de la population.

Typologie des quartiers

Typologie cohésion sociale

- ANC** Centres anciens
- PUU** Quartiers HLM de petites unités urbaines
- PET** Quartiers périphériques de petites adresses
- GDE** Quartiers HLM périphériques de grandes unités urbaines
- BAN** Quartiers HLM de banlieues éloignées de grandes unités urbaines

Typologie emploi

- INT** Quartiers intégrés dans un environnement mixte
- PET** Petits quartiers en grande précarité qui se fondent dans leur environnement
- SEG** Quartiers ségrégués
- DEF** Grands quartiers défavorisés

Typologie cadre de vie

- DYN** Quartiers qui profitent d'un environnement dynamique
- DEC** Quartiers en décrochage
- IND** Quartiers en difficulté dans un environnement industriel

Source : les trois typologies des quartiers prioritaires consacrées au cadre de vie, à la cohésion sociale et à l'emploi sont issues du rapport 2016 de l'Observatoire national de la politique de la ville (document disponible sur www.onpv.fr).

Indicateurs relatifs aux collèges

- Collèges publics <300m : nombre de collèges à moins de 300 mètres du quartier prioritaire
- Collèges publics REP <300m : nombre de collèges classés « Réseau d'éducation prioritaire » à moins de 300 mètres du quartier prioritaire
- Collèges publics REP+ <300m : nombre de collèges classés « Réseau d'éducation prioritaire renforcé » à moins de 300 mètres du quartier prioritaire

Zonages de la politique de la ville intersectant un quartier prioritaire

- Zones de sécurité prioritaire (ZSP) : elles ont été définies sur des critères relatifs à l'insécurité et aux déséquilibres socio-économiques constatés par le ministère de l'intérieur.
- Quartier d'intérêt national/régional du nouveau programme national de renouvellement urbain (NPNRU) : programme d'investissement de transformation du cadre de vie des habitants des quartiers les plus défavorisés porté par l'Agence nationale de rénovation urbaine (Anru) sur la période 2014-2024 :
- Zones franches urbaines de première génération (1G), de deuxième génération (2G) ou de troisième génération (3G) : ce sont des quartiers de plus de 10 000 habitants, situés dans des zones dites sensibles ou défavorisées. Ils ont été définis à partir des critères sociaux-économiques (taux de chômage, proportion de personnes sorties du système scolaire sans diplôme, proportion de jeunes et potentiel fiscal par habitant).

2. Outre-mer

Pour l'ensemble des territoires en outre-mer, seul le nombre d'habitants est disponible à l'échelle des quartiers prioritaires. L'échelle la plus fine pour les autres données du recensement de la population de l'Insee est soit le village pour Mayotte, soit l'Iris³ pour les autres Drom et Saint-Martin.

MÉTHODOLOGIE

La méthodologie est présentée dans le cas où les données disponibles sont à l'Iris. Le raisonnement reste le même quand les données sont à l'échelle du village.

La part de la population estimée du QP dans l'Iris est égale à la densité de la population dans le QP par unité de surface, pondérée par la surface d'intersection du QP avec l'Iris ($\text{surf}_{\text{QP} \cap \text{IRIS}}$) et divisée par la population de l'Iris (pop_{IRIS}), sachant que la densité de la population dans le QP par unité de surface est égale à la population du QP (pop_{QP}) divisée par sa surface (surf_{QP}).

La donnée estimée pour une part du QP dans l'Iris (Donnée $_{\text{QP}/\text{IRIS}}$) est égale au poids calculé, multipliée par la valeur de la donnée dans l'Iris (donnée $_{\text{IRIS}}$).

Enfin, la donnée estimée à l'échelle du QP (donnée $_{\text{QP}}$) est la somme des données estimées pour toutes les parts du QP.



Prenons l'exemple d'un QP qui intersecte deux IRIS I_1 et I_2 :
donnée $_{\text{QP}}$ = donnée $_{\text{QP}/I1}$ + donnée $_{\text{QP}/I2}$

Avec :

- donnée $_{\text{QP}/i}$ = donnée $_{I_i}$ * $[(\text{pop}_{\text{QP}} / \text{surf}_{\text{QP}}) * \text{surf}_{\text{QP} \cap \text{IRIS } i}] / \text{pop}_{I_i}$, pour $i=1,2$.
- donnée $_{\text{QP}}$: la donnée estimée par QP
- donnée $_{\text{QP}/i}$: la donnée estimée de la part du QP dans l'IRIS I_i (avec $i=1$ ou 2)
- donnée $_{I_i}$: la donnée disponible à l'IRIS I_i (avec $i=1$ ou 2)
- pop $_{\text{QP}}$: la population du QP
- surf $_{\text{QP}}$: la surface du QP
- surf $_{\text{QP} \cap \text{IRIS } i}$: la surface de l'intersection du QP avec l'IRIS I_i (avec $i=1$ ou 2)
- pop $_{I_i}$: la population de l'IRIS I_i (avec $i=1$ ou 2)

Les données à l'échelle du quartier prioritaire sont donc estimées à partir des indicateurs à l'échelle de l'Iris ou du village. Lorsqu'un quartier prioritaire se situe à l'intersection d'un ou plusieurs Iris (ou village), il est alors subdivisé en autant de part que d'Iris (ou de village). Pour chacune de ces subdivisions, la part de la population est estimée à partir de la densité de population dans l'Iris (ou village), de la population de l'Iris (ou village) et de la part de l'emprise du quartier prioritaire sur l'Iris (ou village) considéré.

Compte tenu de l'absence des données sur la réussite au brevet, les logements sociaux et le taux de pauvreté pour tout ou partie des Drom (et pour St Martin), d'autres indicateurs ont été définis pour ces territoires, privilégiant le recensement de la population et la comparabilité entre Drom. Pour Mayotte, les indicateurs sont spécifiques compte tenu des questions différentes évoquées notamment au sein du Recensement de la population, comme pour le confort du logement (eau courante, toit en tôle...).

Composition de la population

• Population

Source : Insee, Recensement de la population (RP) 2013.

• Jeunes de 0 à 14 ans (%)³ : Part de la population de 0 à 14 ans dans la population totale

Source : Insee, Recensement de la population (RP) 2013.

Cohésion sociale

• Taux des scolarisés entre 18 et 24 ans (%)

Part de la population de 18 à 24 ans en situation de scolarité parmi l'ensemble de la population de 18 à 24 ans.

Source : Insee, Recensement de la population (RP) 2013.

• Part des bas revenus à 60 % du seuil médian (%)

Part de la population en % sous le seuil de 60 % du revenu déclaré médian par unité de consommation calculé sur la France métropolitaine.

Source : Insee, FiLoSoFi 2013.

• Taux des non-scolarisés de 15 ans ou plus (%) pour Mayotte

Part de la population de 15 ans ou plus qui n'a pas été scolarisée parmi l'ensemble de la population de 15 ans et plus.

Source : Insee, Recensement de la population (RP) 2012

3. Îlots regroupés pour l'information statistique

- **Taux des diplômes qualifiants – population de 15 ans ou plus (%) pour Mayotte**

Part de la population de 15 ans ou plus titulaire d'un diplôme qualifiant parmi l'ensemble de la population de 15 ans et plus.

Source : Insee, Recensement de la population (RP) 2012

Emploi

- **Part des actifs (%)**

Part de la population active parmi l'ensemble de la population âgée de 15 à 64 ans.

Source : Insee, Recensement de la population (RP) 2013

- **Taux d'emploi des femmes (%)**

Part des femmes ayant un emploi parmi l'ensemble des femmes âgées de 15 à 64 ans.

Source : Insee, Recensement de la population (RP) 2013

- **Taux d'emploi des hommes (%)**

Part des hommes ayant un emploi parmi l'ensemble des hommes âgés de 15 à 64 ans.

Source : Insee, Recensement de la population (RP) 2013

- **Taux d'emploi (%) pour Mayotte**

Part des personnes ayant un emploi parmi l'ensemble de la population âgée de 15 à 64 ans.

Source : Insee, Recensement de la population (RP) 2012

Logements

- **Taux de vacance (%)**

Part des logements vacants dans l'ensemble des logements.

Source : Insee, Recensement de la population (RP) 2013

- **Locations HLM (%)**

Part des logements HLM en location dans l'ensemble des logements.

Source : Insee, Recensement de la population (RP) 2013

- **Logements sans confort (%) pour Mayotte**

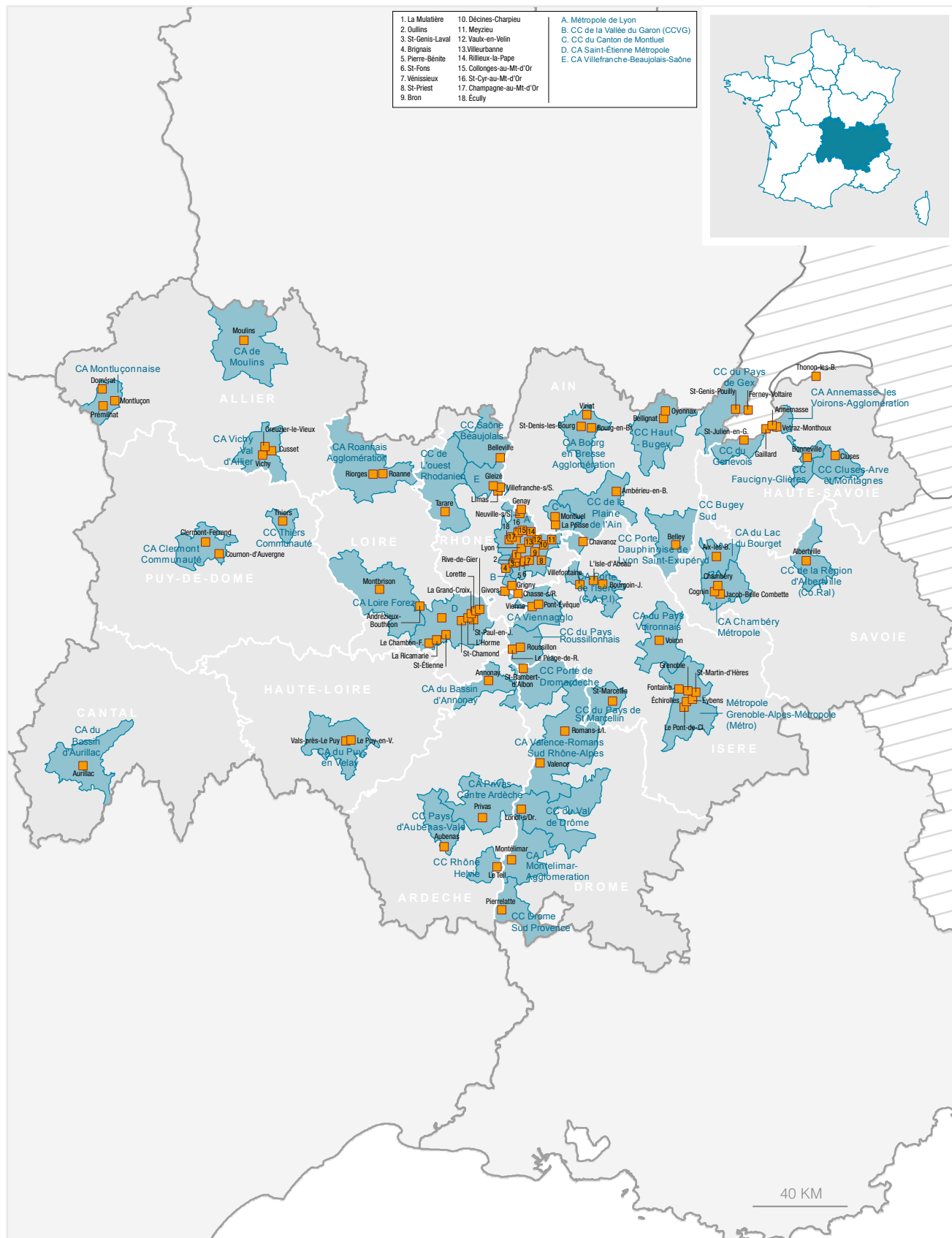
Part des logements ne disposant pas du confort de base (absence d'au moins un des quatre équipements suivants : eau, électricité, baignoire/douche, WC à l'intérieur) parmi l'ensemble des logements.

Source : Insee, Recensement de la population (RP) 2012

1

**La géographie
des quartiers
prioritaires
de la politique
de la ville**

Auvergne-Rhône-Alpes



La géographie prioritaire de la politique de la ville AUVERGNE-RHÔNE-ALPES

■ Commune ayant un ou plusieurs QPV

■ Intercommunalité * concernée par un ou plusieurs QPV

* Périmètre au 1^{er} janvier 2015. Les communes sans intercommunalité sont signataires d'un contrat de ville en 2015.



140 QPV soit **10,8 %**
des QPV de la
France métropolitaine





411 130 habitants
en QPV soit **5,3 %**
de la population régionale

La géographie prioritaire de la politique de la ville

01 - AIN

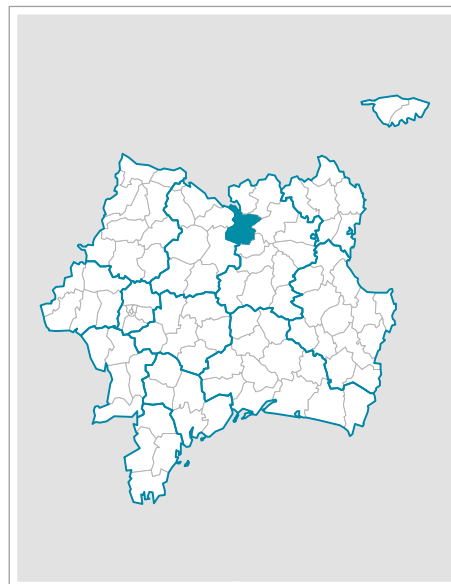
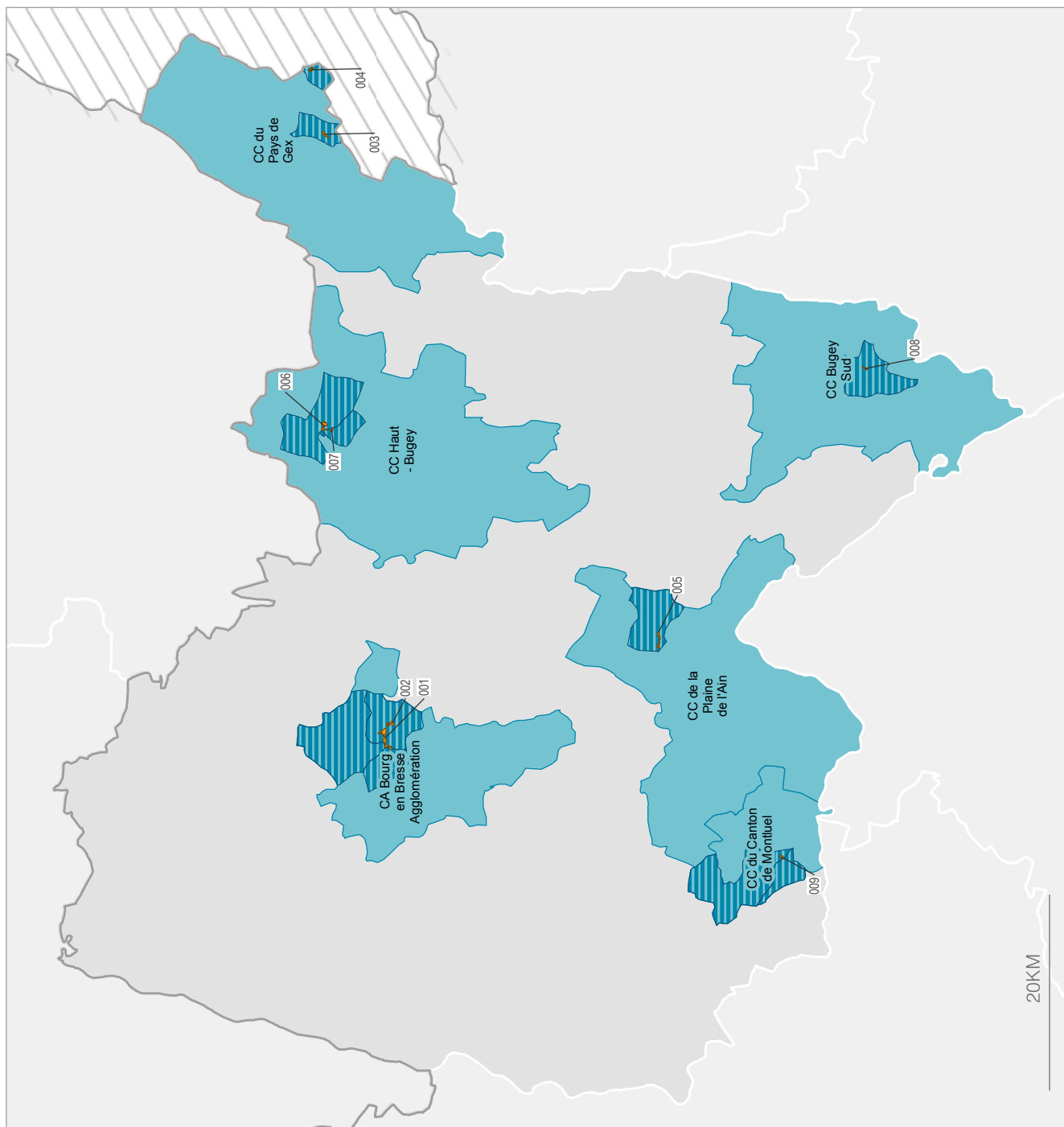
 Quartier en politique de la ville (QPV)

003  Code de QPV

 Commune ayant un ou plusieurs QPV

 Intercommunalité * concernée par un ou plusieurs QPV

* Périmètre au 1er janvier 2015. Les communes sans intercommunalité sont signataires d'un contrat de ville en 2015




	Population	Jeunes de 0 à 14 ans (%)	Réussite au brevet (%)	Taux de pauvreté (%)	Taux d'emploi des femmes (%)	Taux d'emploi des hommes (%)	Taux de vacance (%)	Logements sociaux (%)
ensemble des QP - CC de la Plaine de l'Ain	1 677	21,9			39,7	57,6	3,1	32
total CC de la Plaine de l'Ain	14 359	21,2	84,4	9	57,4	72	7,8	3,8
ensemble des QP - CC Haut - Bugey	5 501	29,4	80,5	39,5	38,7	59,1	6,7	44,7
total CC Haut - Bugey	25 904	21,9	80,5	16,4	53,3	66	12,2	11,7
ensemble des QP - CC Bugey Sud	1 012	25		49,1	36,3	49,8	0	33,3
total CC Bugey Sud	8 909	18,5	82,9	12,7	58,8	68	12,1	2,5
ensemble des QP - CA Bourg en Bresse Agglomération	7 886	20,7	84,3	40,5	45	58,7	6,9	47,8
total CA Bourg en Bresse Agglomération	40 490	15,9	84,8	13,4	56,2	59	10,7	17,4
ensemble des QP - CC du Pays de Gex	3 185	22,2	90,3	35	57,9	71	0	54,3
total CC du Pays de Gex	18 871	20,6	93,5	12,8	63,8	78	3,7	4,2
ensemble des QP - CC du Canton de Montluel	1 092	27,7		38,9	38,3	53,4	0	53,1
total CC du Canton de Montluel	7 074	21,5	85,6	8	62,7	73	6,9	1,6
ensemble des QP du département Ain	20 353	24	82,7	40	44,2	60	5,1	18,7
total du département Ain	619 497	20,5	87,1	10,6	65,2	73,3	7,6	7,8
ensemble des QP de la région Auvergne-Rhône-Alpes	411 430	24,1	79,3	41,3	41,1	54,4	7,7	23,8
total de la région Auvergne-Rhône-Alpes	7 757 595	18,6	86,8	12,5	62,3	69,2	8,2	27,9

La géographie prioritaire de la politique de la ville

03 - ALLIER

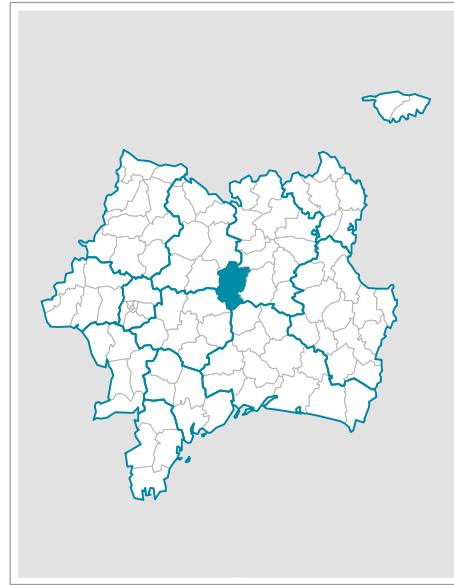
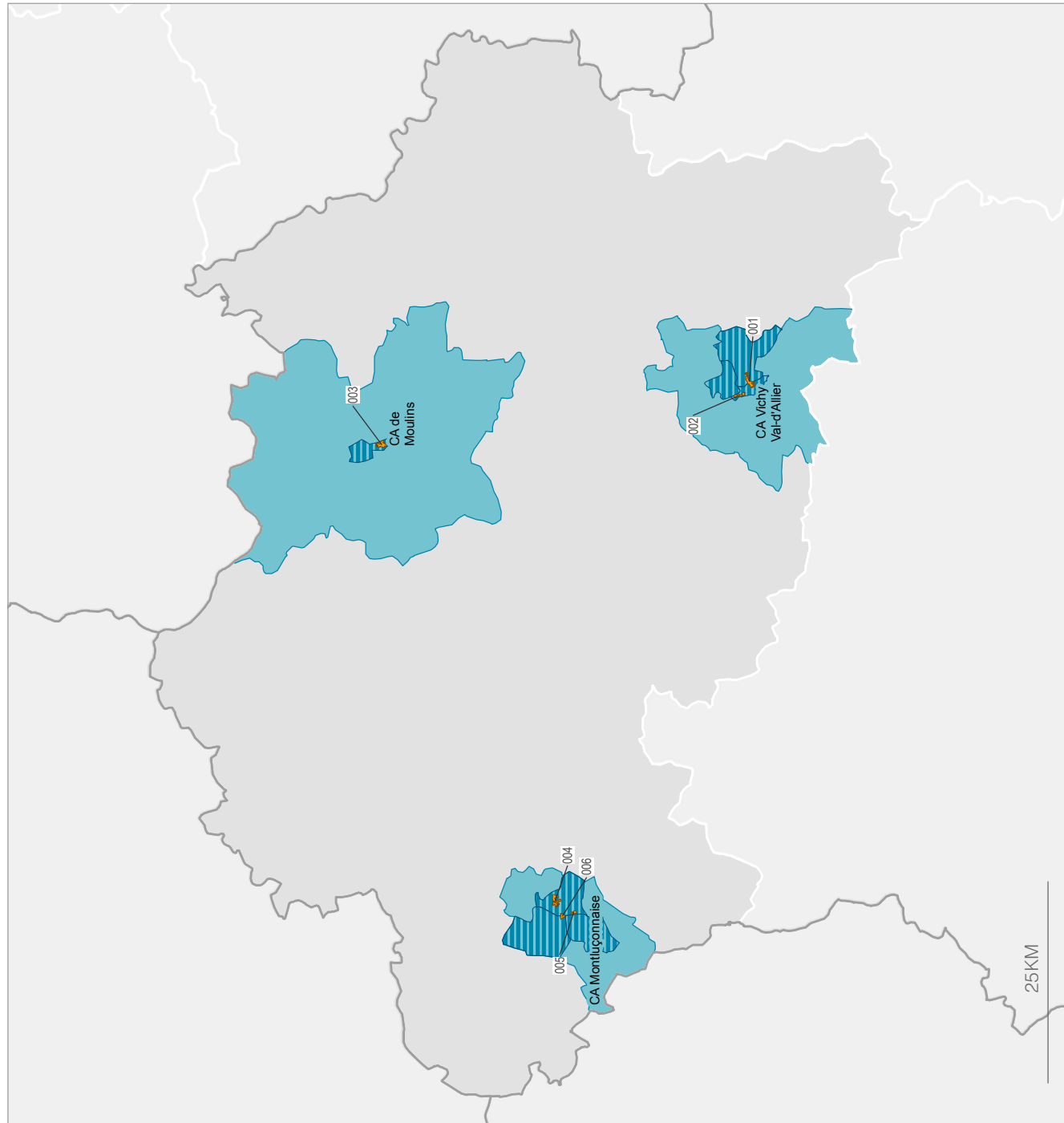
 Quartier en politique de la ville (QPV)

003  Code de QPV

 Commune ayant un ou plusieurs QPV

 Intercommunalité * concernée par un ou plusieurs QPV

* Périmètre au 1er janvier 2015. Les communes sans intercommunalité sont signalées d'un contrat de ville en 2015




Département : 03 - Allier

	Population	Jeunes de 0 à 14 ans (%)	Réussite au brevet (%)	Taux de pauvreté (%)	Taux d'emploi des femmes (%)	Taux d'emploi des hommes (%)	Taux de vacance (%)	Logements sociaux (%)
ensemble des QP - CA Vichy Val d'Allier	5 568	16,4	85	38,9	35,7	47,3	13,5	36,9
total CA Vichy Val d'Allier	38 870	13,3	85,5	14,8	51,2	58	17,6	15,4
ensemble des QP - CA Montluçonnaise	5 398	22,7	77,4	44,6	35,2	46,8	12,3	41,4
total CA Montluçonnaise	49 280	14,3	83,7	16,6	54,3	60	14,3	27,6
ensemble des QP - CA de Moulins	3 414	18,8	76,9	39,4	44,6	48,7	6,2	45,4
total CA de Moulins	19 474	13,9	82	12,7	54,2	61	12,8	16,6
ensemble des QP du département Allier	14 380	19,3	82	41	37,9	47,5	11,2	24,6
total du département Allier	343 431	15,8	85,5	15	58,9	65,1	13,4	3,7
ensemble des QP de la région Auvergne-Rhône-Alpes	411 430	24,1	79,3	41,3	41,1	54,4	7,7	23,8
total de la région Auvergne-Rhône-Alpes	7 757 595	18,6	86,8	12,5	62,3	69,2	8,2	27,9

La géographie prioritaire de la politique de la ville

07 - ARDÈCHE

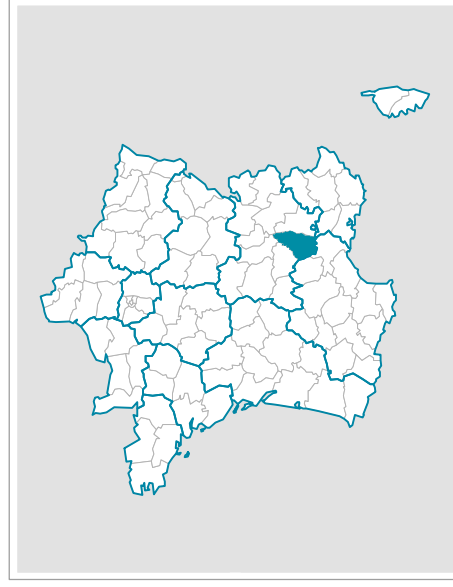
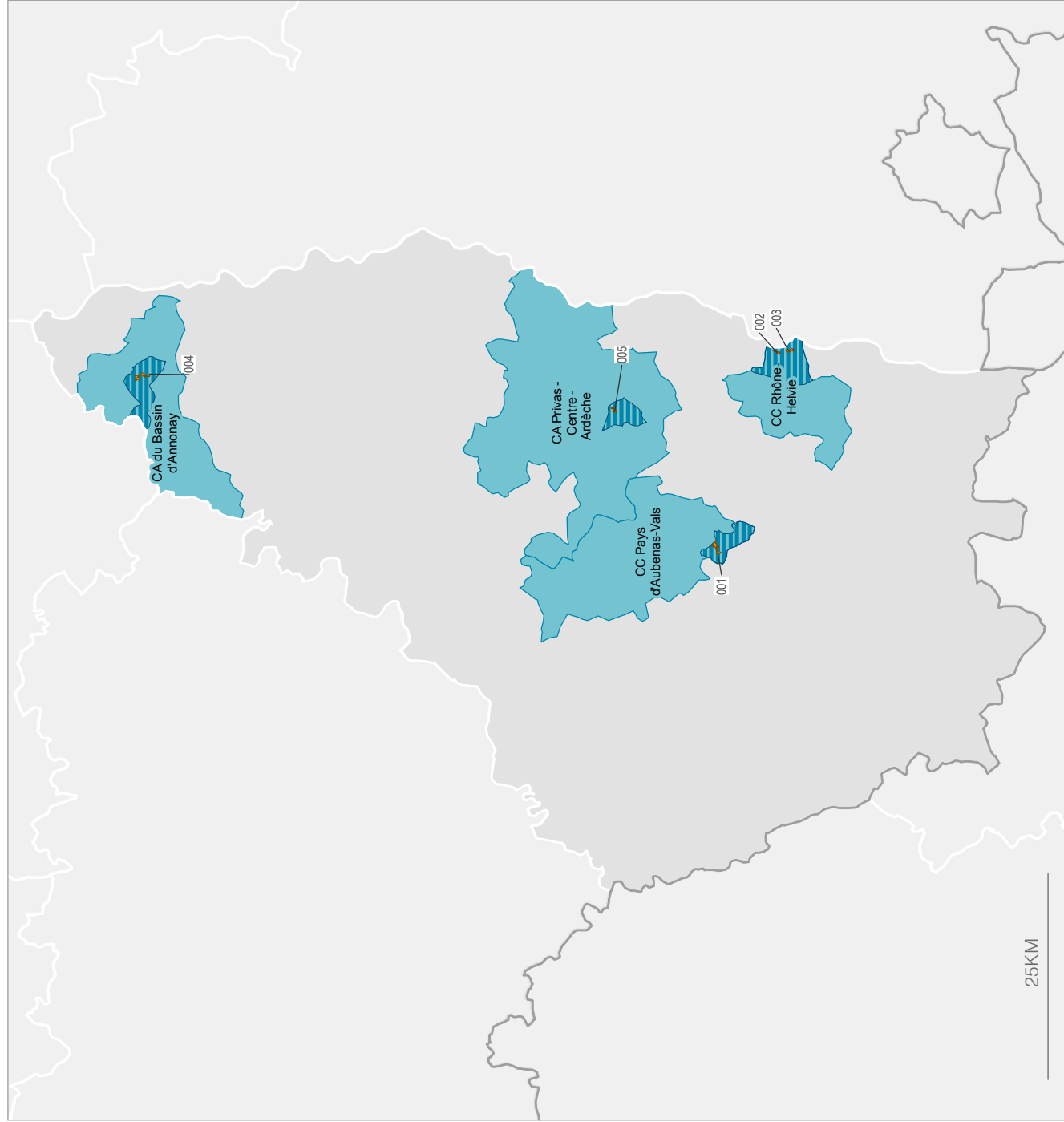
 Quartier en politique de la ville (QPV)

003  Code de QPV

 Commune ayant un ou plusieurs QPV

 Intercommunalité * concernée par un ou plusieurs QPV

* Périmètre au 1er janvier 2015. Les communes sans intercommunalité sont signalées d'un contrat de ville en 2015



Département : 07 - Ardèche



La géographie prioritaire de la politique de la ville

15 - CANTAL

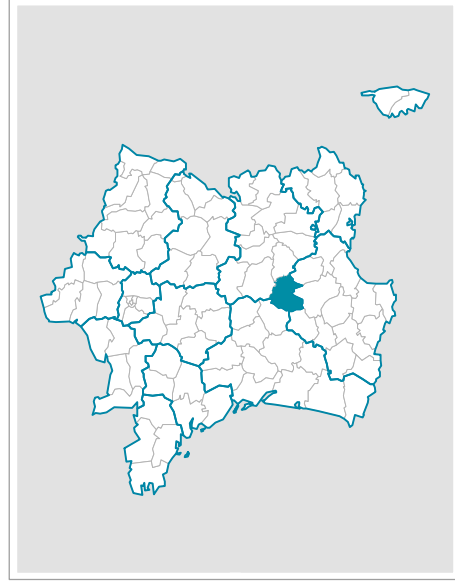
 Quartier en politique de la ville (QPV)

003 Code de QPV

 Commune ayant un ou plusieurs QPV

 Intercommunalité * concernée par un ou plusieurs QPV

* Périmètre au 1er janvier 2015. Les communes sans intercommunalité sont signataires d'un contrat de ville en 2015



Département : 15 - Cantal


	Population	Jeunes de 0 à 14 ans (%)	Réussite au brevet (%)	Taux de pauvreté (%)	Taux d'emploi des femmes (%)	Taux d'emploi des hommes (%)	Taux de vacance (%)	Logements sociaux (%)
ensemble des QP - CA du Bassin d'Aurillac	1 218	18,1			37,9	39,1	2,6	14,4
total CA du Bassin d'Aurillac	26 572	12	92,2	11	58,8	63	12,6	52,1
ensemble des QP du département Cantal	1 218	18,1			37,9	39,1	2,6	7,5
total du département Cantal	147 035	14,6	93,6	14,8	64,7	70,2	11,1	1,1
ensemble des QP de la région Auvergne-Rhône-Alpes	411 430	24,1	79,3	41,3	41,1	54,4	7,7	23,8
total de la région Auvergne-Rhône-Alpes	7 757 595	18,6	86,8	12,5	62,3	69,2	8,2	27,9

La géographie prioritaire de la politique de la ville

26 - DRÔME

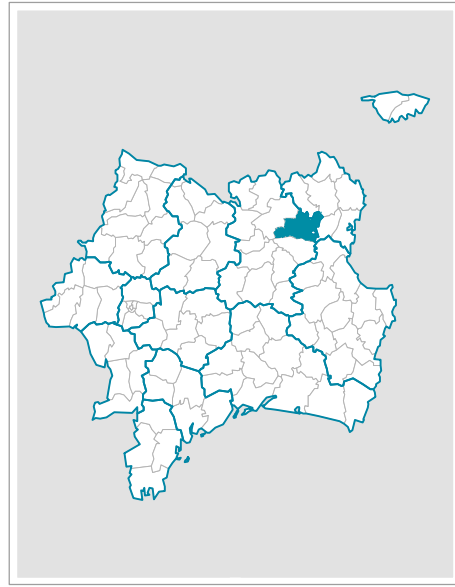
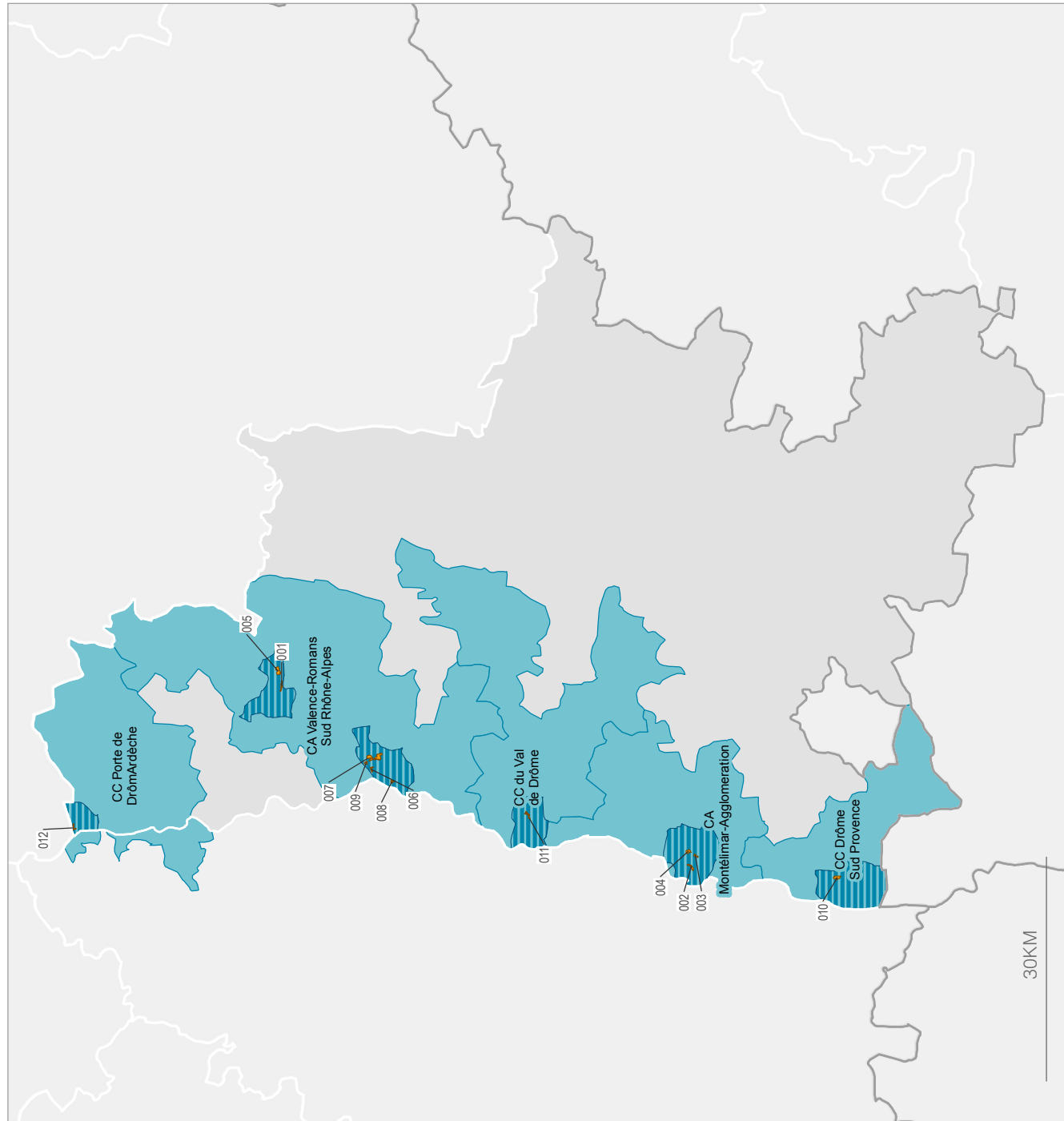
 Quartier en politique de la ville (QPV)

003  Code de QPV

 Commune ayant un ou plusieurs QPV

 Intercommunalité * concernée par un ou plusieurs QPV

* Périmètre au 1er janvier 2015. Les communes sans intercommunalité sont signalées d'un contrat de ville en 2015





Département : 26 - Drôme

	Population	Jeunes de 0 à 14 ans (%)	Réussite au brevet (%)	Taux de pauvreté (%)	Taux d'emploi des femmes (%)	Taux d'emploi des hommes (%)	Taux de vacance (%)	Logements sociaux (%)
ensemble des QP - CC du Val de Drôme	1 628	20,7	74,4	35,6	43	59,4	0	41,9
total CC du Val de Drôme	6 162	21,6	74,4	12,3	57,3	68	10,2	1,3
ensemble des QP - CA Montelimar-Agglomération	6 653	18,3	80,7	44,5	43,4	59,4	17	35,5
total CA Montelimar-Agglomération	36 643	17,9	85,9	15,7	55,3	65	10,7	10,7
ensemble des QP - CC Drome Sud Provence	3 237	23	71,7	40,9	30,6	58,1	3,7	83
total CC Drome Sud Provence	12 936	18,7	81,8	14,6	54,9	69	7,6	4,5
ensemble des QP - CA Valence-Romans Sud Rhône-Alpes	19 468	26,2	79	48	34,8	46,9	12,8	60,5
total CA Valence-Romans Sud Rhône-Alpes	95 399	17,6	81	15,3	54,2	61	12,4	38,6
ensemble des QP - CC Porte de Dromardeche	926	32,8	75	53,9	32,1	67,3	0	62,1
total CC Porte de Dromardeche	6 098	24,9	75	14,4	49,9	68	9,5	1,1
ensemble des QP du département Drôme	31 912	24,1	77,5	46,2	36,5	51,9	12,1	32,1
total du département Drôme	494 712	18,8	85,6	15,2	59,8	67,8	8,4	5
ensemble des QP de la région Auvergne-Rhône-Alpes	411 430	24,1	79,3	41,3	41,1	54,4	7,7	23,8
total de la région Auvergne-Rhône-Alpes	7 757 595	18,6	86,8	12,5	62,3	69,2	8,2	27,9

La géographie prioritaire de la politique de la ville 38 - ISÈRE

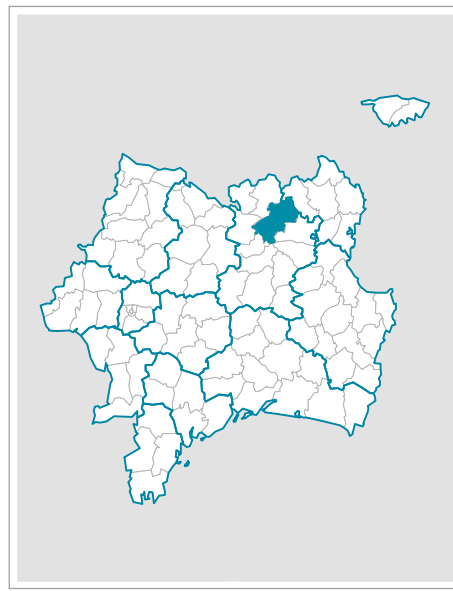
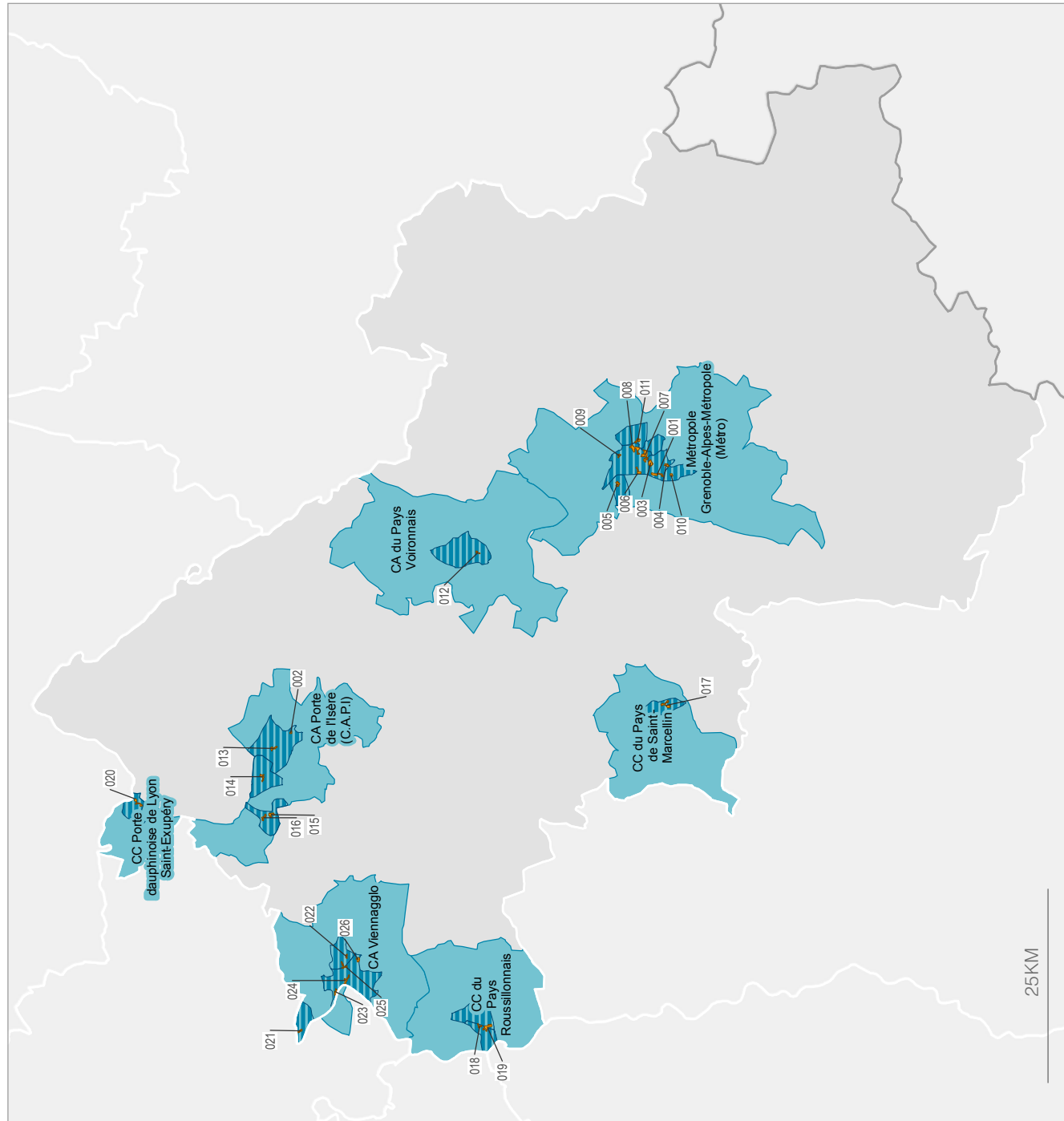
 Quartier en politique de la ville (QPV)

003  Code de QPV

 Commune ayant un ou plusieurs QPV

 Intercommunalité * concernée par un ou plusieurs QPV

* Périmètre au 1er janvier 2015. Les communes sans intercommunalité sont signalées d'un contrat de ville en 2015





	Population	Jeunes de 0 à 14 ans (%)	Réussite au brevet (%)	Taux de pauvreté (%)	Taux d'emploi des femmes (%)	Taux d'emploi des hommes (%)	Taux de vacance (%)	Logements sociaux (%)
ensemble des QP - CA Porte de l'Isère (C.A.P.I)	10 440	25,8	73,6	40,3	40	57,4	6,3	37
total CA Porte de l'Isère (C.A.P.I)	61 556	24,8	79,3	13,8	57,6	69	6,9	12,9
ensemble des QP - CA Viennaggio	10 427	24,5	84,5	41,6	41,8	57,8	6,4	57,6
total CA Viennaggio	40 082	19,4	85,2	13,7	56,7	67	9,9	7,3
ensemble des QP - CC Porte Dauphinoise de Lyon Saint-Exupéry	1 083	25,9		33,5	43,7	56,3	0	90,6
total CC Porte Dauphinoise de Lyon Saint-Exupéry	4 405	23,2		11	59,7	68	4,2	0,4
ensemble des QP - Métropole Grenoble-Alpes-Métropole (Métro)	39 803	23,8	76,6	39,8	46,1	52,2	6,2	44,2
total Métropole Grenoble-Alpes-Métropole (Métro)	267 117	16,4	80	12,9	56,9	62	8,5	34,6
ensemble des QP - CC du Pays Roussillonnais	2 511	21,3	71,4	41,1	36,5	60,9	0	27
total CC du Pays Roussillonnais	14 832	20,2	71,4	12,5	49,1	64	10,3	1,3
ensemble des QP - CC du Pays de Saint Marcellin	1 168	23,5		40,5	45,5	59,2	0	40,1
total CC du Pays de Saint Marcellin	8 086	17,2	76,9	12,6	57,3	63	12,5	0,9
ensemble des QP - CA du Pays Voironnais	1 226	25,6		39,3	40,4	51	8,1	19,9
total CA du Pays Voironnais	19 988	16,8	88	9	59,7	67	10,3	2,8
ensemble des QP du département Isère	66 658	24,2	76,9	40,1	43,9	54,4	5,9	25,9
total du département Isère	1 235 387	19,6	86,1	11,1	62,6	69,4	7	16,1
ensemble des QP de la région Auvergne-Rhône-Alpes	411 430	24,1	79,3	41,3	41,1	54,4	7,7	23,8
total de la région Auvergne-Rhône-Alpes	7 757 595	18,6	86,8	12,5	62,3	69,2	8,2	27,9

La géographie prioritaire de la politique de la ville

42 - LOIRE

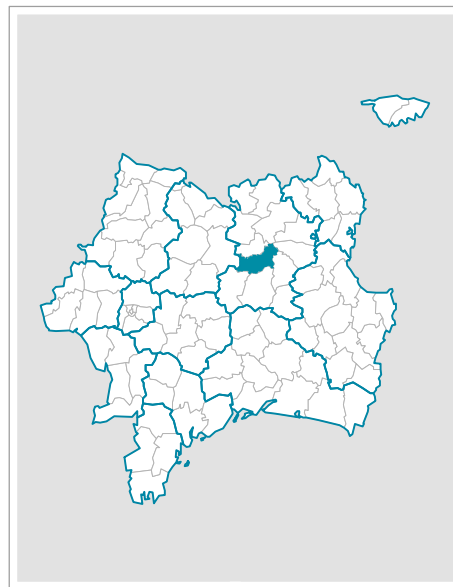
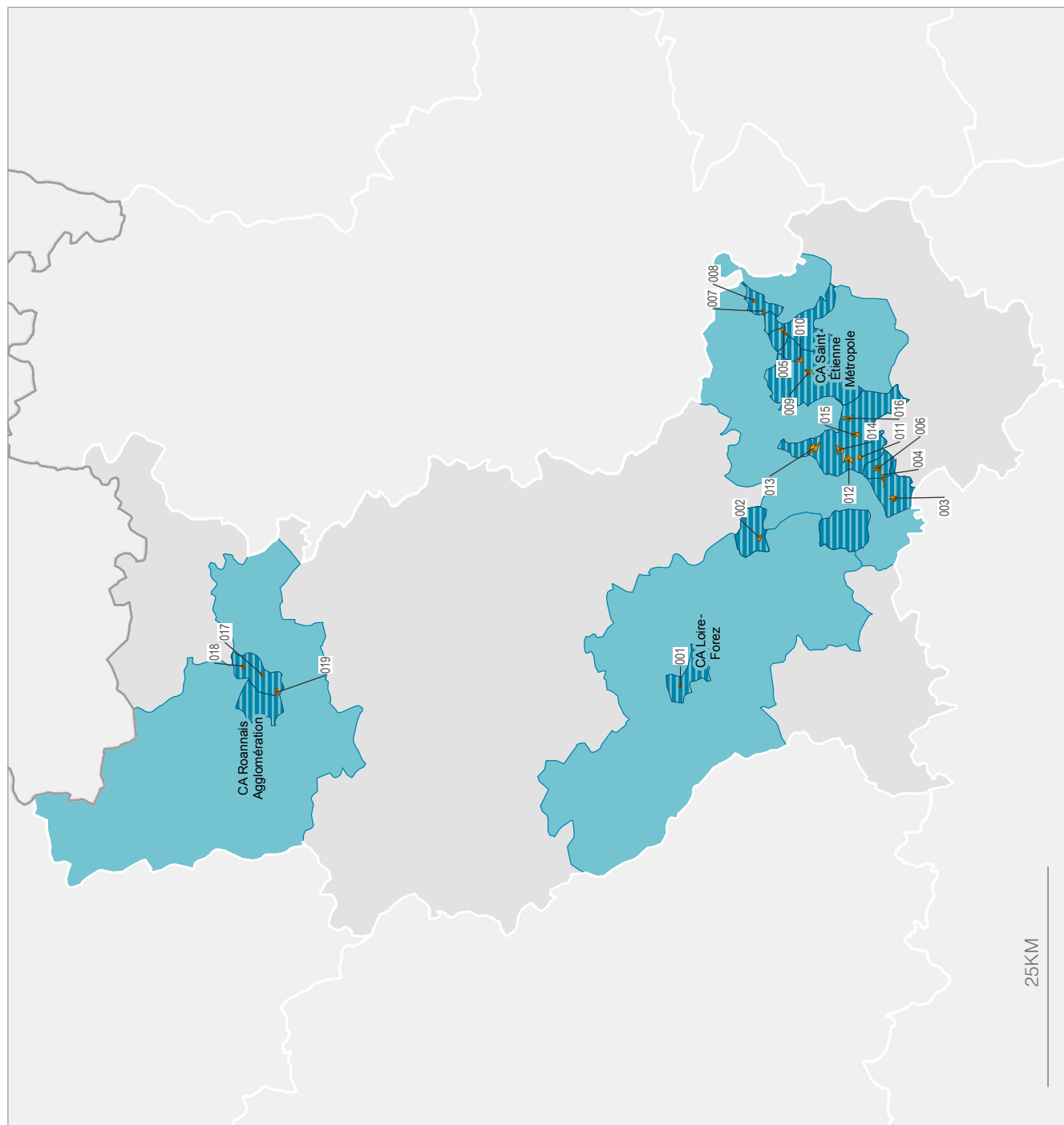
 Quartier en politique de la ville (QPV)

003  Code de QPV

 Commune ayant un ou plusieurs QPV

 Intercommunalité * concernée par un ou plusieurs QPV

* Périmètre au 1er janvier 2015. Les communes sans intercommunalité sont signataires d'un contrat de ville en 2015




Département : 42 - Loire


	Population	Jeunes de 0 à 14 ans (%)	Réussite au brevet (%)	Taux de pauvreté (%)	Taux d'emploi des femmes (%)	Taux d'emploi des hommes (%)	Taux de vacance (%)	Logements sociaux (%)
ensemble des QP - CA Saint Etienne Métropole	44 199	22,5	81,9	41,1	37,1	52,7	10,6	29,4
total CA Saint Etienne Métropole	261 823	17,7	80,3	17,1	50,8	59	11	56,9
ensemble des QP - CA Loire Forez	1 257	17,5		40,9	40	53,3	8,3	39
total CA Loire Forez	15 673	16,8	83,9	9,8	57,7	66	8,7	2,4
ensemble des QP - CA Roannais Agglomération	4 382	23,7	78,7	46,1	37,3	51,3	11,1	35,4
total CA Roannais Agglomération	35 507	15,4	75	14,2	51,4	58	13,8	7,4
ensemble des QP du département Loire	49 838	22,5	81,4	41,6	37,2	52,6	10,6	20,3
total du département Loire	756 715	18,3	85,3	14,2	58,7	66,1	9,6	11,2
ensemble des QP de la région Auvergne-Rhône-Alpes	411 430	24,1	79,3	41,3	41,1	54,4	7,7	23,8
total de la région Auvergne-Rhône-Alpes	7 757 595	18,6	86,8	12,5	62,3	69,2	8,2	27,9

La géographie prioritaire de la politique de la ville

43 - HAUTE-LOIRE

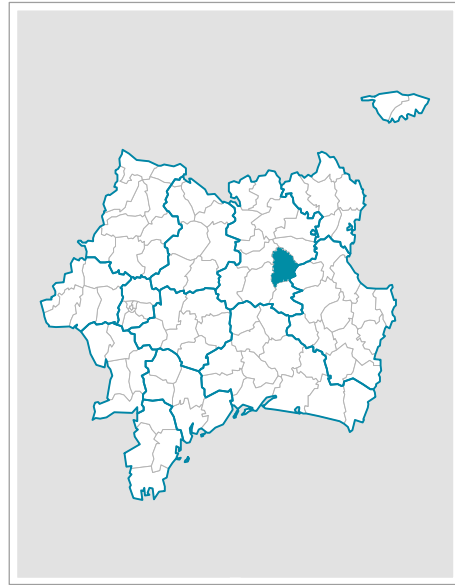
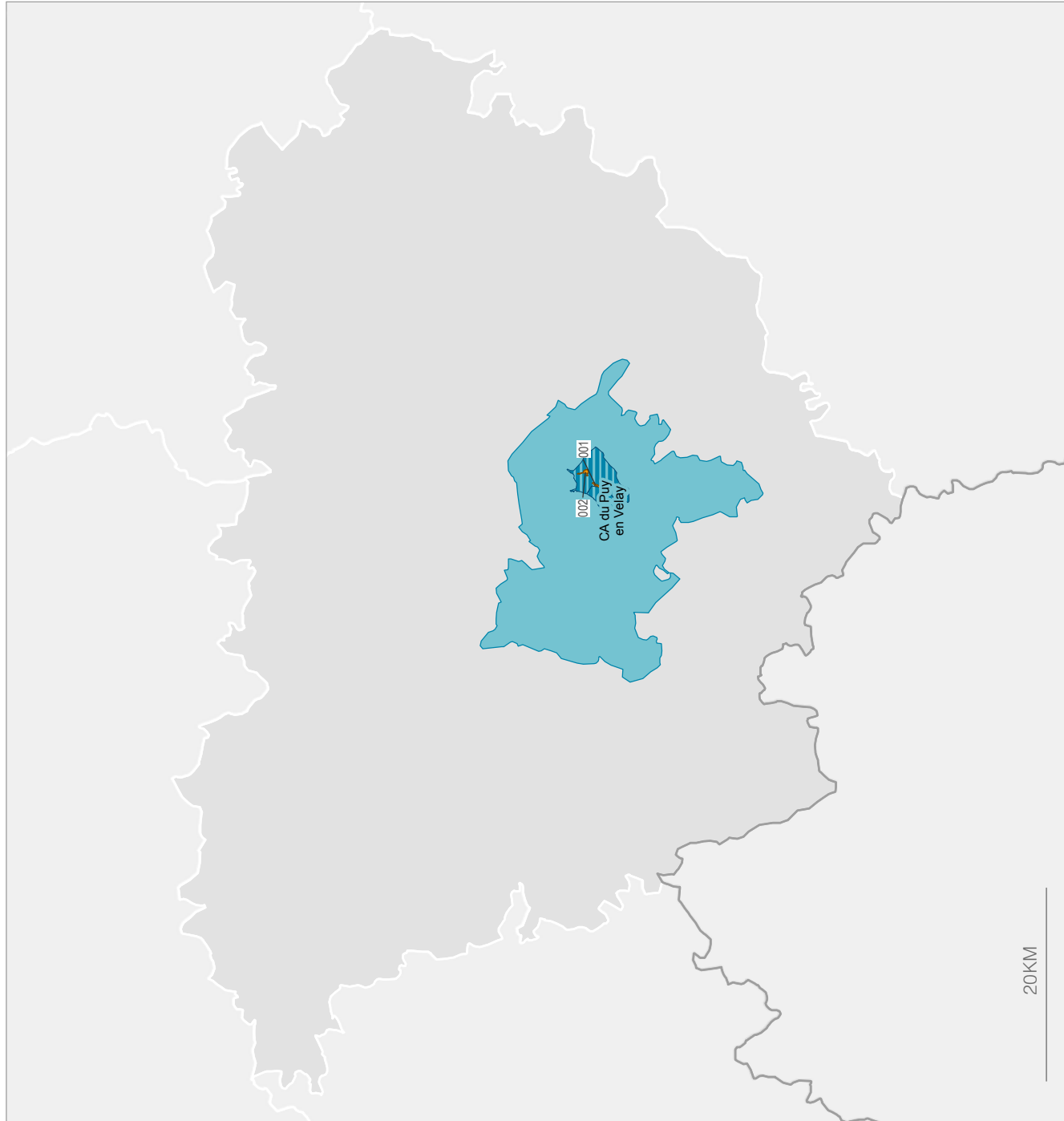
 Quartier en politique de la ville (QPV)

003  Code de QPV

 Commune ayant un ou plusieurs QPV

 Intercommunalité * concernée par un ou plusieurs QPV

* Périmètre au 1er janvier 2015. Les communes sans intercommunalité sont signalées d'un contrat de ville en 2015




Département : 43 - Haute-Loire

	Population	Jeunes de 0 à 14 ans (%)	Réussite au brevet (%)	Taux de pauvreté (%)	Taux d'emploi des femmes (%)	Taux d'emploi des hommes (%)	Taux de vacance (%)	Logements sociaux (%)
ensemble des QP - CA du Puy en Velay	2 493	22,9		40,7	35,5	52,7	4,8	45,1
total CA du Puy en Velay	18 619	14,1	91,2	13	53,3	56	14,2	22,7
ensemble des QP du département Haute-Loire	2 493	22,9		40,7	35,5	52,7	4,8	10,2
total du département Haute-Loire	226 203	17,7	90,4	12,9	62,8	69,1	11,9	1,5
ensemble des QP de la région Auvergne-Rhône-Alpes	411 430	24,1	79,3	41,3	41,1	54,4	7,7	23,8
total de la région Auvergne-Rhône-Alpes	7 757 595	18,6	86,8	12,5	62,3	69,2	8,2	27,9

La géographie prioritaire de la politique de la ville 63 - PUY-DE-DÔME

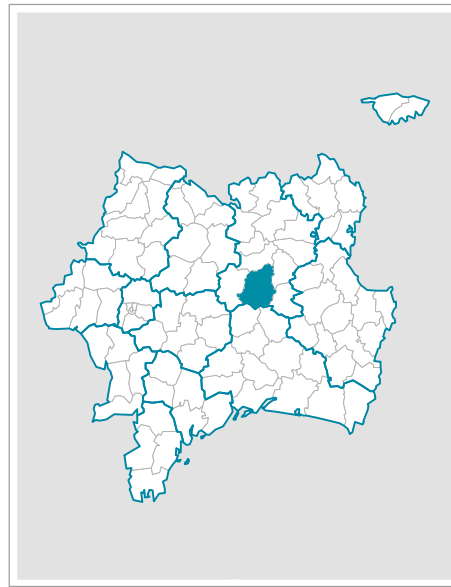
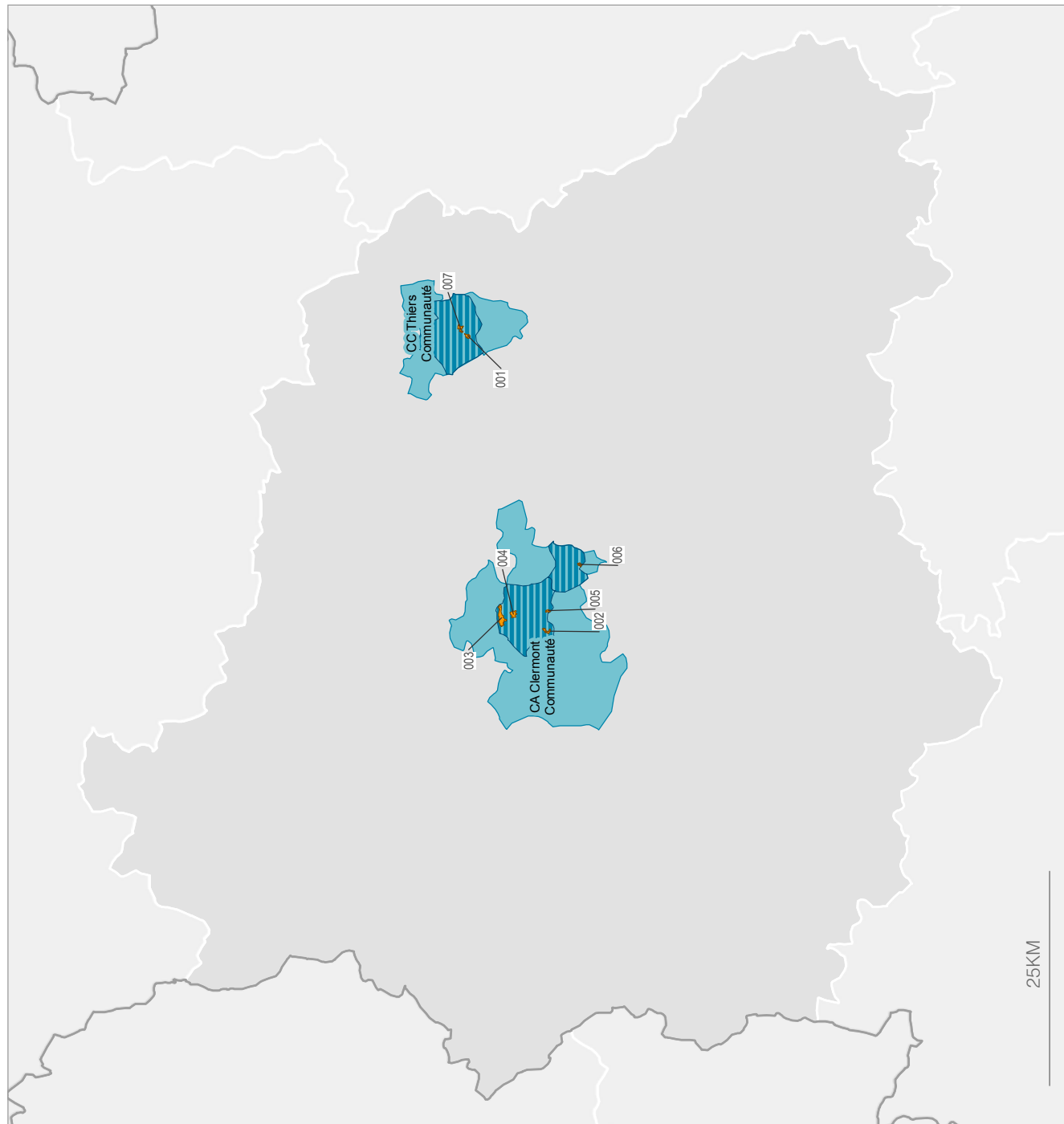
 Quartier en politique de la ville (QPV)

003 Code de QPV

 Commune ayant un ou plusieurs QPV

 Intercommunalité * concernée par un ou plusieurs QPV

* Périmètre au 1er janvier 2015. Les communes sans intercommunalité sont signataires d'un contrat de ville en 2015




Département : 63 - Puy-de-Dôme

	Population	Jeunes de 0 à 14 ans (%)	Réussite au brevet (%)	Taux de pauvreté (%)	Taux d'emploi des femmes (%)	Taux d'emploi des hommes (%)	Taux de vacance (%)	Logements sociaux (%)
ensemble des QP - CA Clermont Communauté	18 879	20,7	82,1	48,1	39,2	51,6	6	29,1
total CA Clermont Communauté	160 750	14,2	85,6	13,7	53,1	60	8,4	56,8
ensemble des QP - CC Thiers Communauté	2 637	19,8		40,4	38	47,8	17,2	67,6
total CC Thiers Communauté	11 308	16,3	83,1	19	51,6	59	22,8	2,4
ensemble des QP du département Puy-de-Dôme	21 516	20,6	82,1	47,1	39	51	8,4	18,2
total du département Puy-de-Dôme	640 999	16,3	86,9	12,6	60,9	67,1	10,3	7,2
ensemble des QP de la région Auvergne-Rhône-Alpes	411 430	24,1	79,3	41,3	41,1	54,4	7,7	23,8
total de la région Auvergne-Rhône-Alpes	7 757 595	18,6	86,8	12,5	62,3	69,2	8,2	27,9

La géographie prioritaire de la politique de la ville 69 - RHÔNE

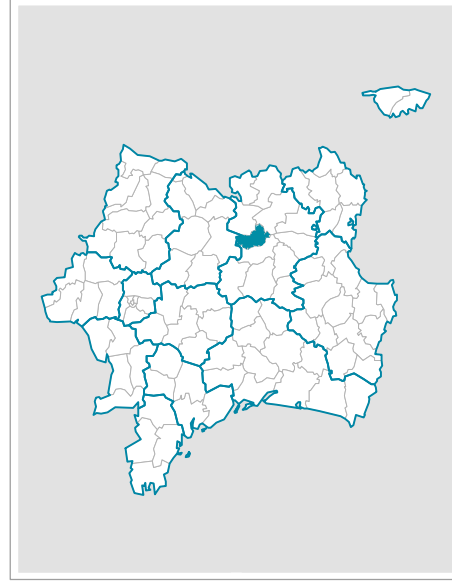
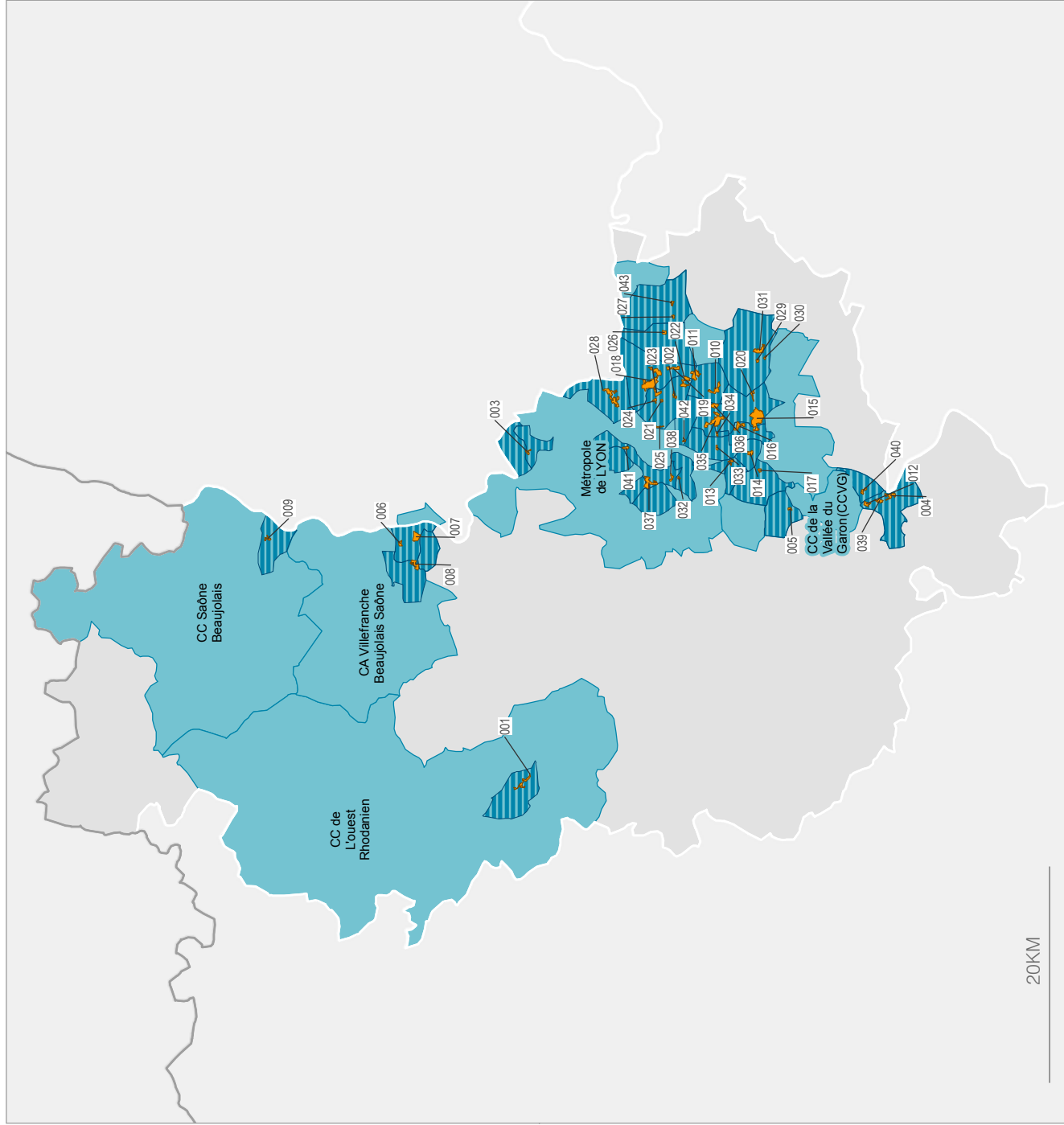
 Quartier en politique de la ville (QPV)

003  Code de QPV

 Commune ayant un ou plusieurs QPV

 Intercommunalité * concernée par un ou plusieurs QPV

* Périmètre au 1er janvier 2015. Les communes sans intercommunalité sont signataires d'un contrat de ville en 2015







20KM

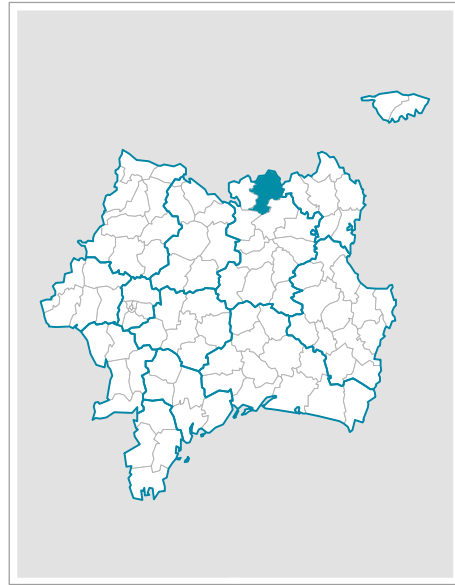
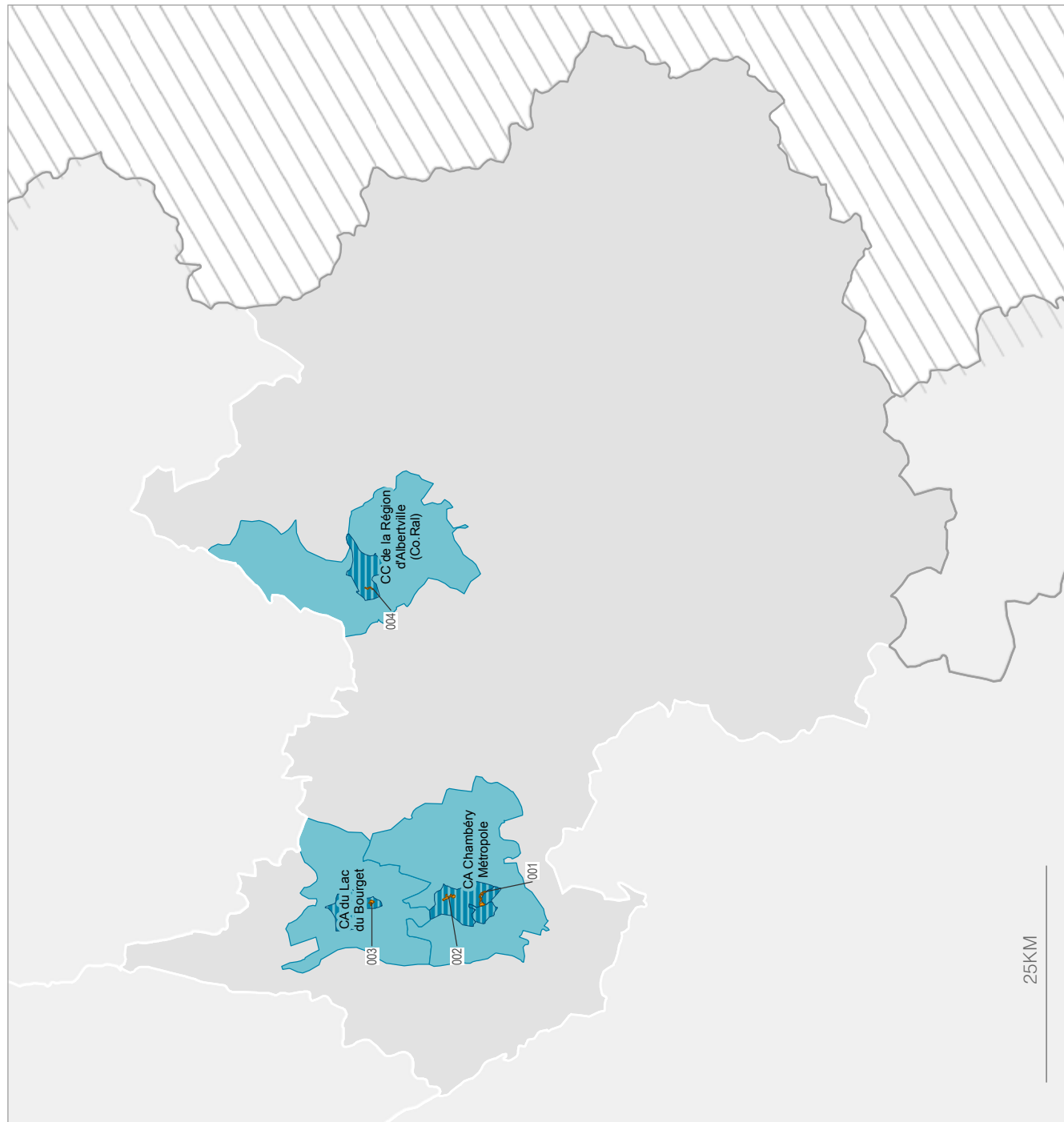
Département : 69 - Rhône

	Population	Jeunes de 0 à 14 ans (%)	Réussite au brevet (%)	Taux de pauvreté (%)	Taux d'emploi des femmes (%)	Taux d'emploi des hommes (%)	Taux de vacance (%)	Logements sociaux (%)
ensemble des QP - CC Saône Beaujolais	1 517	23,5	89,9	39,3	43	59,7	0	60,5
total CC Saône Beaujolais	8 123	21,6	89,9	10,7	59	69	6,3	0,7
ensemble des QP - CC de la Vallée du Garon (Ccvg)	810	27,3		40,2	41,5	63,3	10,9	43,1
total CC de la Vallée du Garon (Ccvg)	11 429	20,7	93,5	6,5	63,7	71	5,6	0,5
ensemble des QP - Métropole de LYON	157 934	25,2	77	40,4	42,5	55,7	6,7	65,2
total Métropole de LYON	540 765	20,9	79,8	15,2	56,6	64	6,8	46,2
ensemble des QP - CA Villefranche Beaujolais Saône	10 190	26,9	80,4	44,8	33	53,9	4,5	49,5
total CA Villefranche Beaujolais Saône	48 740	20,7	78,8	14,9	57,2	64	8,7	4,2
ensemble des QP - CC de L'ouest Rhodanien	1 782	24,8	89,1	34,2	45	54,9	13,6	40,8
total CC de L'ouest Rhodanien	10 733	19,5	89,1	12,6	55,2	65	10,1	1,1
ensemble des QP du département Rhône	172 233	25,3	78,3	40,6	41,9	55,7	6,6	33,3
total du département Rhône	1 779 845	19,1	85,7	13,5	61,4	67,8	7,4	30,1
ensemble des QP de la région Auvergne-Rhône-Alpes	411 430	24,1	79,3	41,3	41,1	54,4	7,7	23,8
total de la région Auvergne-Rhône-Alpes	7 757 595	18,6	86,8	12,5	62,3	69,2	8,2	27,9

La géographie prioritaire de la politique de la ville 73 - SAVOIE

-  Quartier en politique de la ville (QPV)
-  003 Code de QPV
-  Commune ayant un ou plusieurs QPV
-  Intercommunalité * concernée par un ou plusieurs QPV

* Périmètre au 1er janvier 2015. Les communes sans intercommunalité sont signataires d'un contrat de ville en 2015



Département : 73 - Savoie



La géographie prioritaire de la politique de la ville 74 - HAUTE-SAVOIE

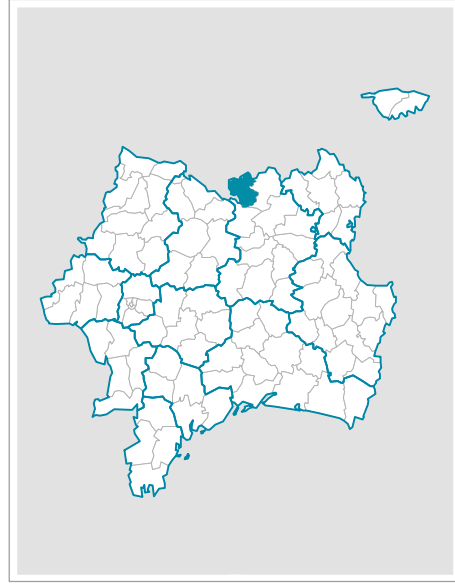
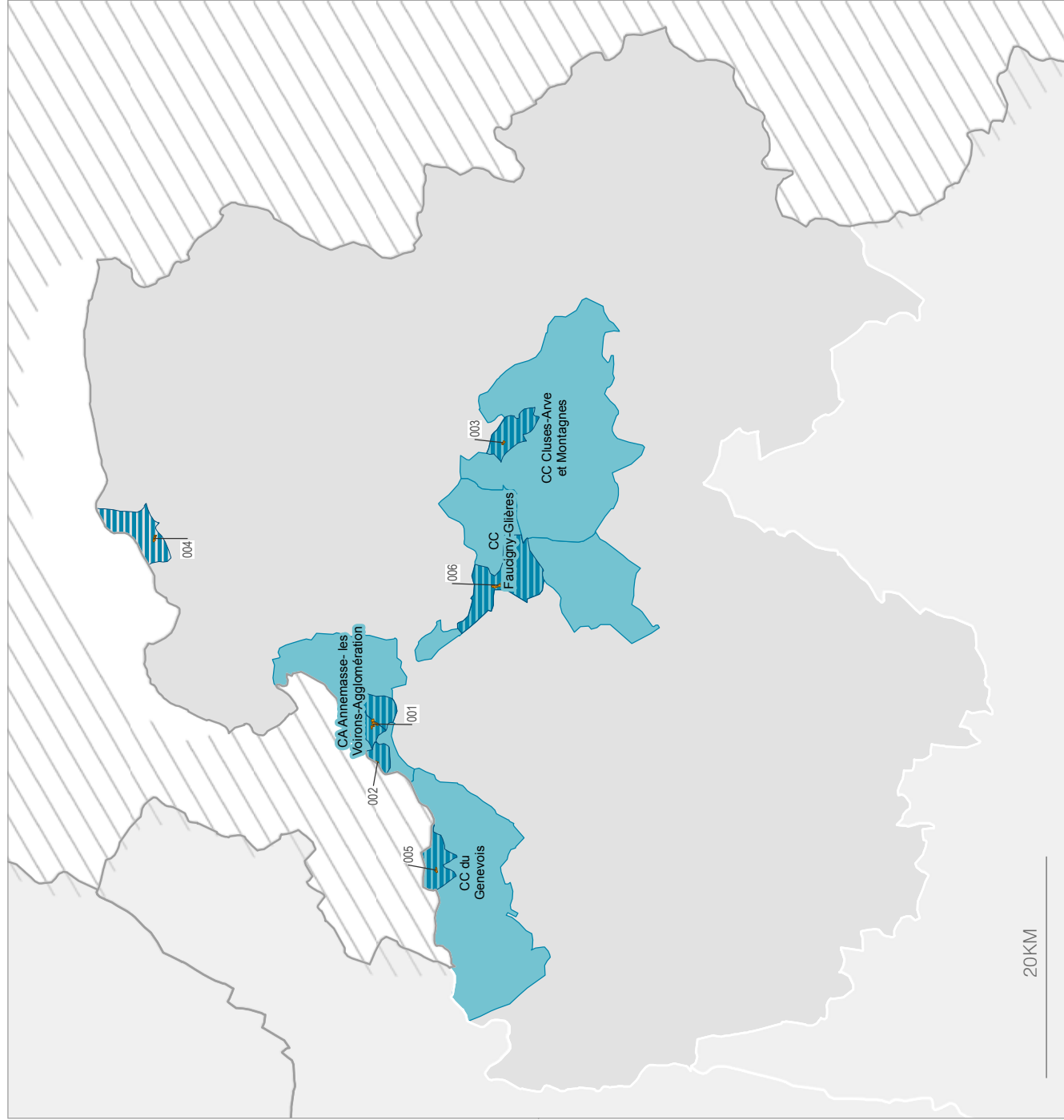
 Quartier en politique de la ville (QPV)

003  Code de QPV

 Commune ayant un ou plusieurs QPV

 Intercommunalité * concernée par un ou plusieurs QPV

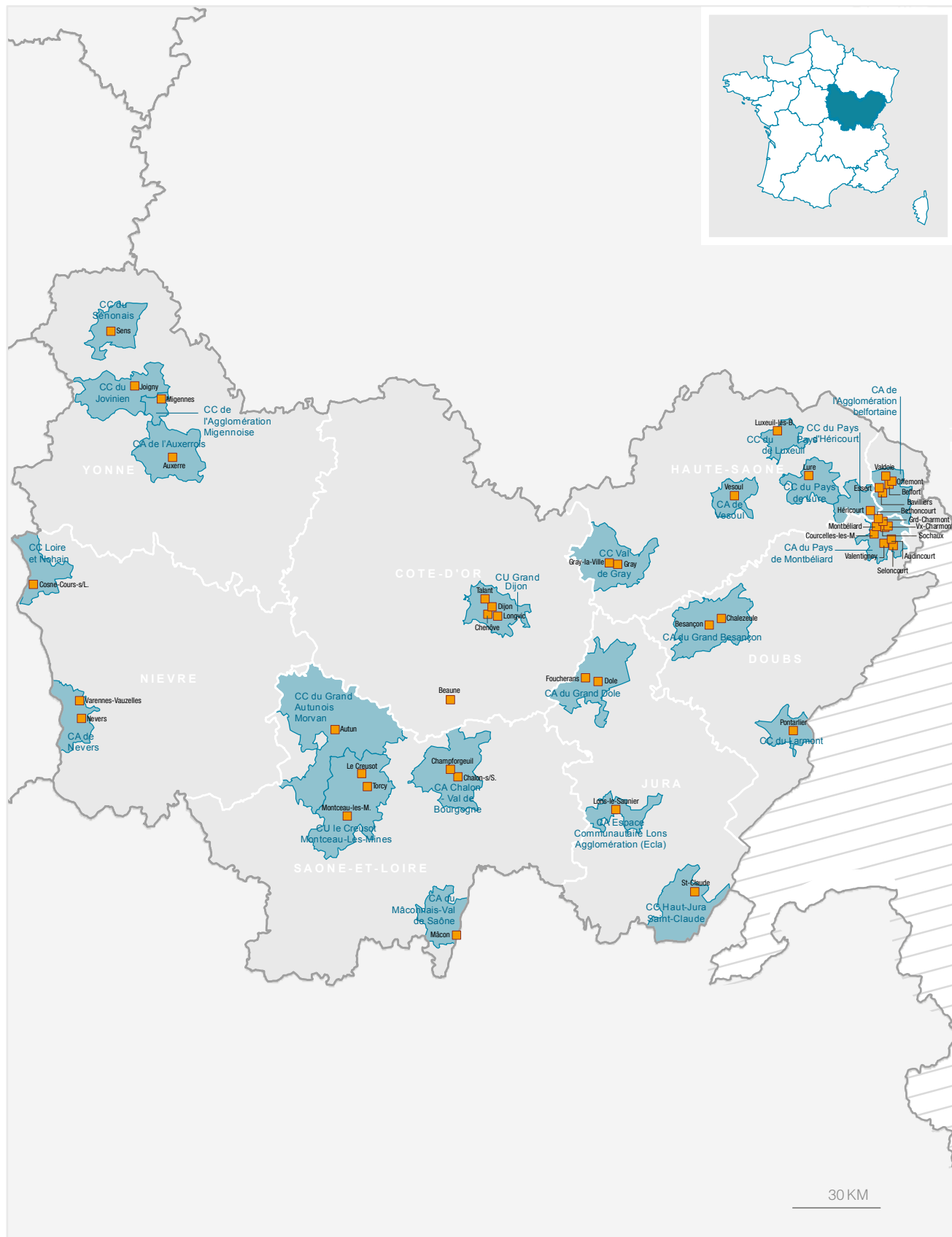
* Périmètre au 1er janvier 2015. Les communes sans intercommunalité sont signataires d'un contrat de ville en 2015



Département : 74 - Haute-Savoie

	Population	Jeunes de 0 à 14 ans (%)	Réussite au brevet (%)	Taux de pauvreté (%)	Taux d'emploi des femmes (%)	Taux d'emploi des hommes (%)	Taux de vacance (%)	Logements sociaux (%)
ensemble des QP - CA Annemasse- les Voirons-Agglomération	5 361	22,7			41,9	54,6	6,6	27,2
total CA Annemasse- les Voirons-Agglomération	45 984	19,6	86,5		58,9	70	6,6	12,1
ensemble des QP - CC Faucigny-Glières	2 245	28,6			48,3	52,1	5,2	53,2
total CC Faucigny-Glières	12 648	22,3	80,4		62,1	72	7	2,9
ensemble des QP - CC Cluses-Arve et Montagnes	1 168	27,3			37,2	64,2	6,2	19,7
total CC Cluses-Arve et Montagnes	17 627	20	81,1		57,3	69	10,2	3,8
ensemble des QP - CC du Genevois	1 097	23,2			46,4	56,3	12,6	20,4
total CC du Genevois	12 561	18,4	91,3		65,8	73	8,2	2,5
ensemble des QP - Thonon-les-Bains	1 628	20,1			51,3	55	4,1	13,6
total Thonon-les-Bains	34 610	17,2	88,2		63	71	7	7,6
ensemble des QP du département Haute-Savoie	11 499	24			44,3	55,2	7	7,1
total du département Haute-Savoie	769 677	19,4	89,2		67,7	75,1	5,8	8
ensemble des QP de la région Auvergne-Rhône-Alpes	411 430	24,1	79,3		41,1	54,4	7,7	23,8
total de la région Auvergne-Rhône-Alpes	7 757 595	18,6	86,8		62,3	69,2	8,2	27,9

Bourgogne-Franche-Comté



La géographie prioritaire de la politique de la ville BOURGOGNE-FRANCHE-COMTÉ

- Commune ayant un ou plusieurs QPV
- Intercommunalité * concernée par un ou plusieurs QPV

* Périmètre au 1^{er} janvier 2015. Les communes sans intercommunalité sont signataires d'un contrat de ville en 2015.



58 QPV soit **4,5 %**
des QPV de la
France métropolitaine



149 803 habitants
en QPV soit **5,3 %**
de la population régionale

La géographie prioritaire de la politique de la ville

21 - CÔTE-D'OR

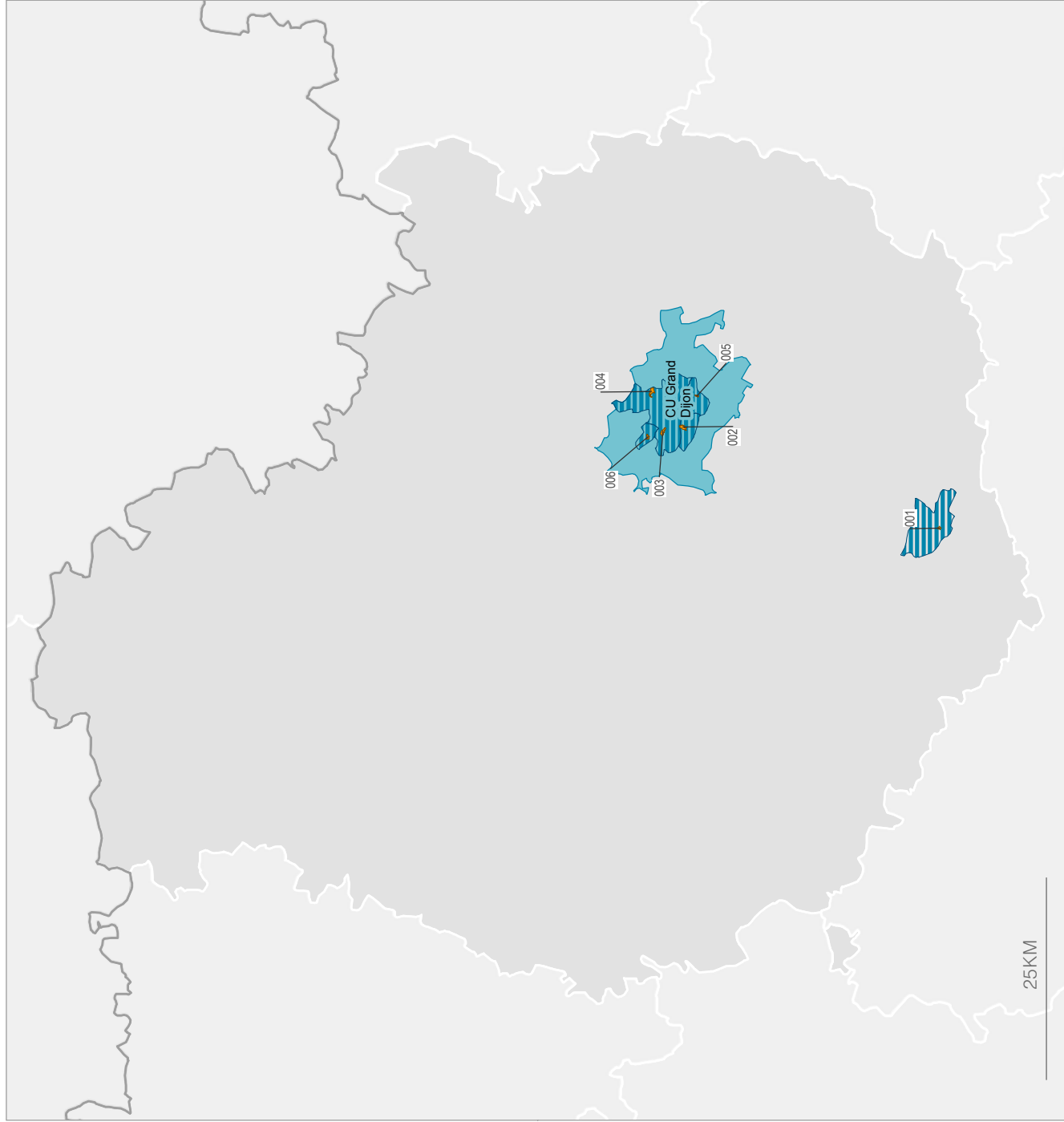
 Quartier en politique de la ville (QPV)

003  Code de QPV

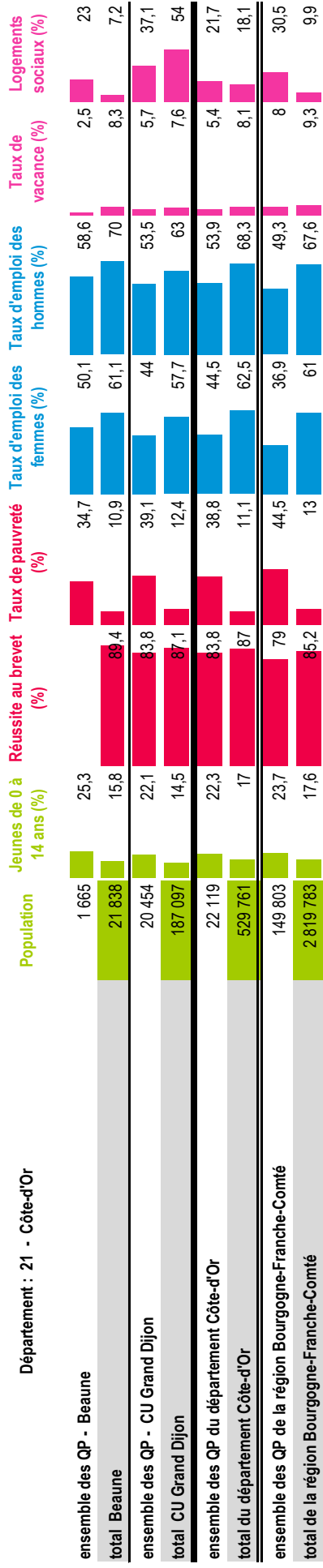
 Commune ayant un ou plusieurs QPV

 Intercommunalité * concernée par un ou plusieurs QPV

* Périmètre au 1er janvier 2015. Les communes sans intercommunalité sont signataires d'un contrat de ville en 2015







Département : 21 - Côte-d'Or

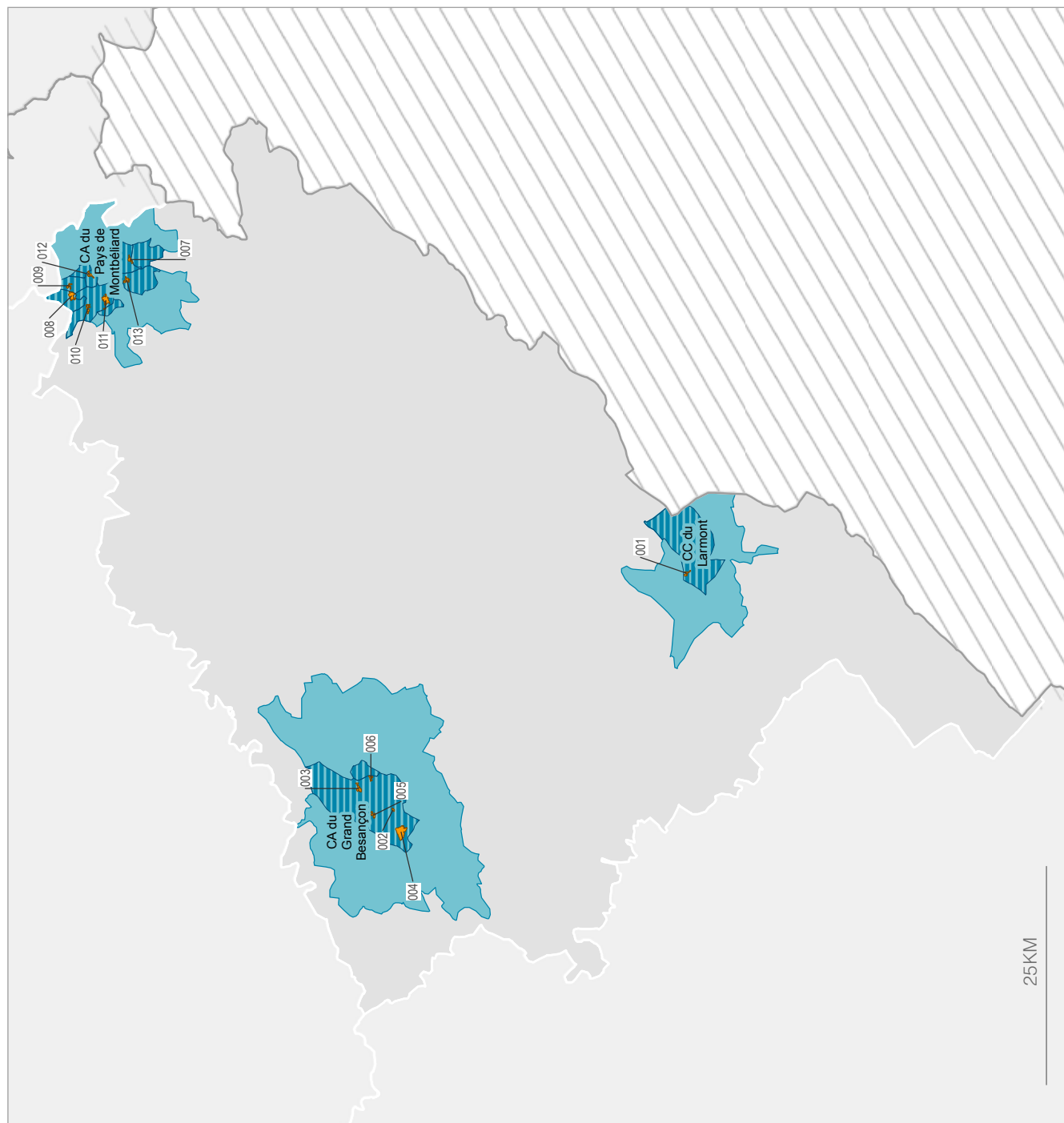
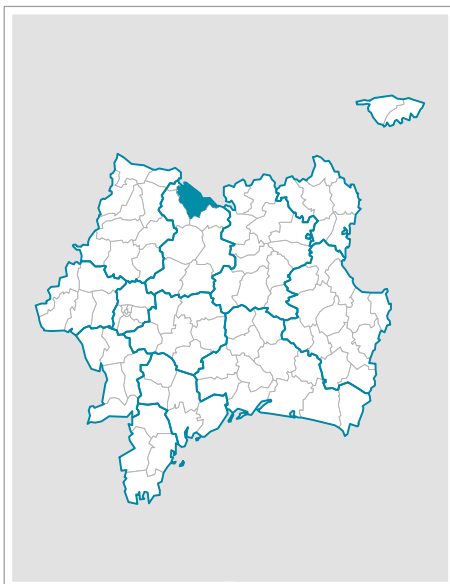


La géographie prioritaire de la politique de la ville

25 - DOUBS

-  Quartier en politique de la ville (QPV)
-  Code de QPV
-  Commune ayant un ou plusieurs QPV
-  Intercommunalité * concernée par un ou plusieurs QPV

* Périmètre au 1er janvier 2015. Les communes sans intercommunalité sont signalées d'un contrat de ville en 2015







Département : 25 - Doubs

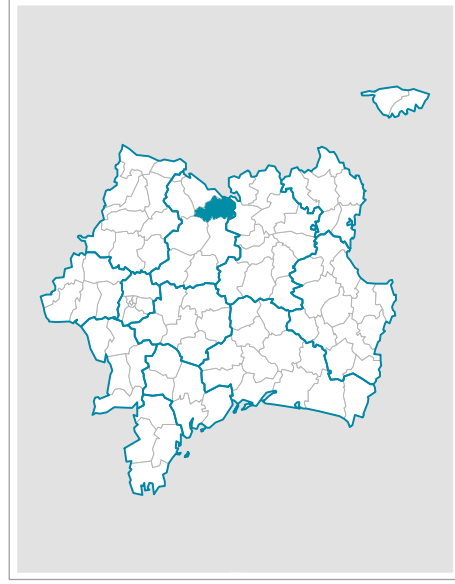
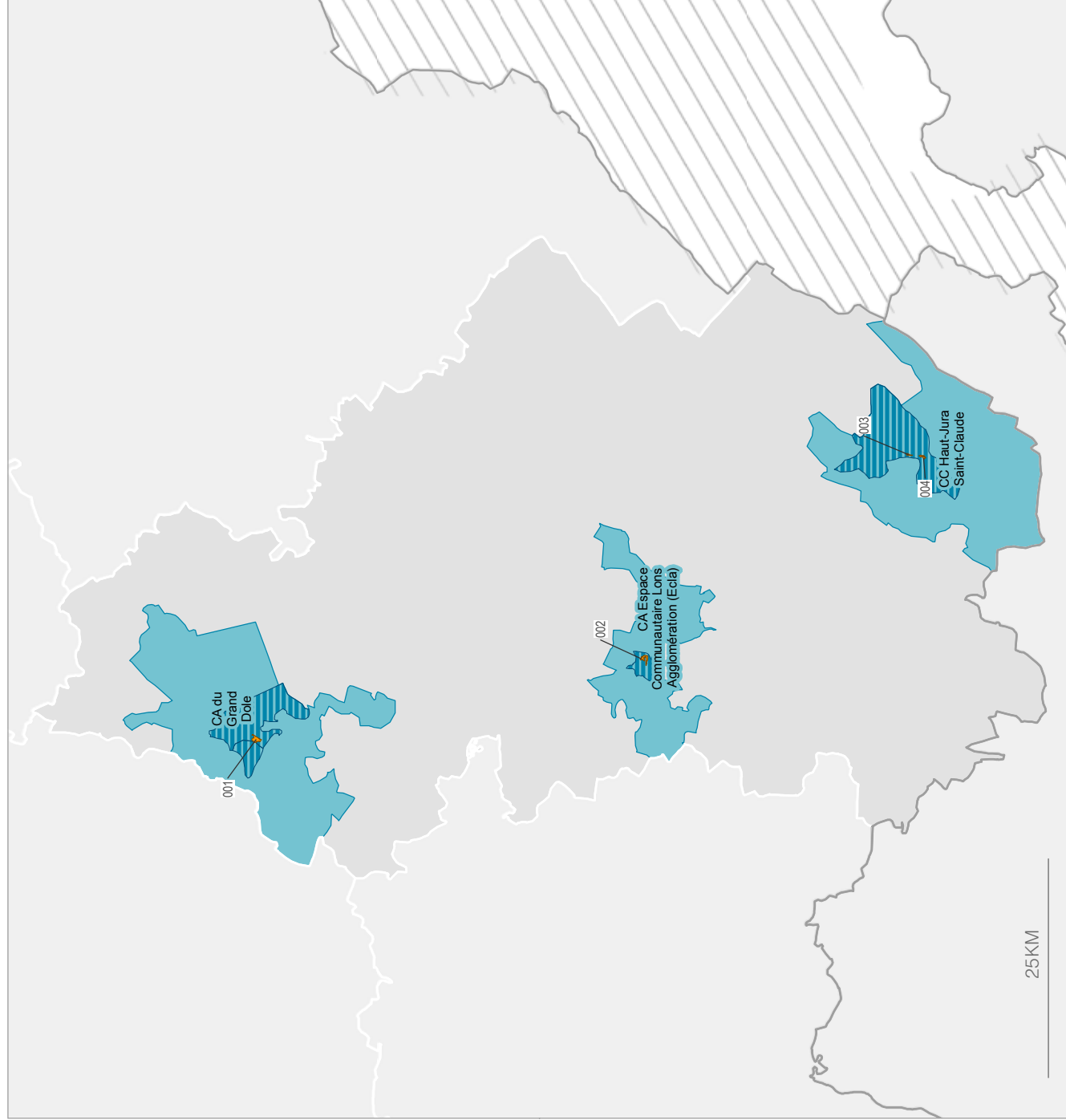
	Population	Jeunes de 0 à 14 ans (%)	Réussite au brevet (%)	Taux de pauvreté (%)	Taux d'emploi des femmes (%)	Taux d'emploi des hommes (%)	Taux de vacance (%)	Logements sociaux (%)
ensemble des QP - CA du Pays de Montbéliard	19 437	23,5	72,8	43,4	33,9	51,2	8,1	57
total CA du Pays de Montbéliard	65 774	19,7	73,9	18	46,9	59	11,3	30,7
ensemble des QP - CA du Grand Besançon	22 880	23,5	81,3	46,6	41,2	49	5,5	55,6
total CA du Grand Besançon	116 952	14,8	84,2	15	54,4	58	8,7	43,6
ensemble des QP - CC du Larmont	996	20,1		30,8	46,6	61	7	16,2
total CC du Larmont	17 398	17,2	84,7	8,8	62,3	73	8,1	3,6
ensemble des QP du département Doubs	43 313	23,4	77,2	44,7	38,1	50,4	6,7	42,4
total du département Doubs	533 320	18,7	85,5	12,5	61,6	68,7	7,9	19,9
ensemble des QP de la région Bourgogne-Franche-Comté	149 803	23,7	79	44,5	36,9	49,3	8	30,5
total de la région Bourgogne-Franche-Comté	2 819 783	17,6	85,2	13	61	67,6	9,3	9,9

La géographie prioritaire de la politique de la ville

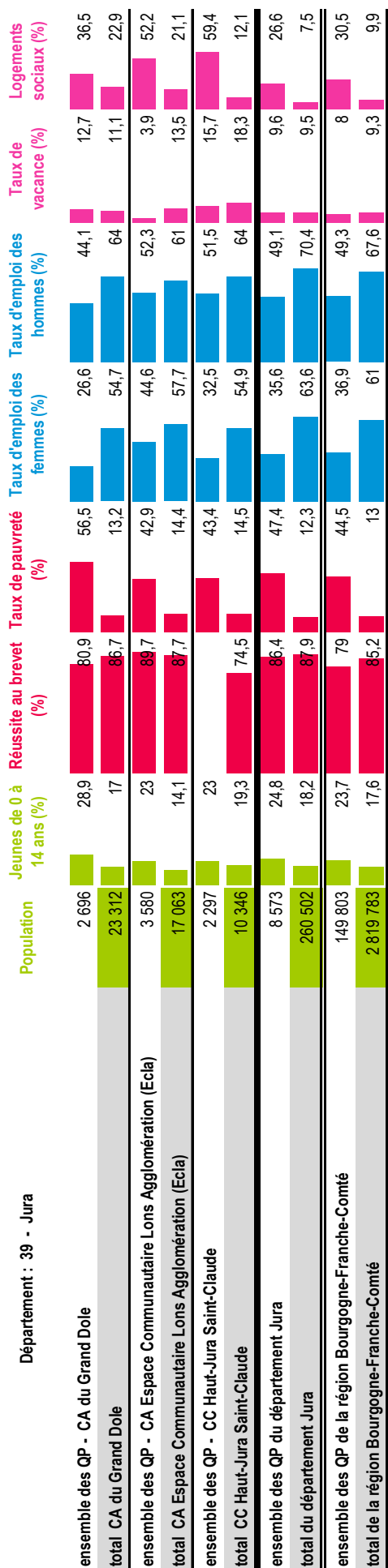
39 - JURA

-  Quartier en politique de la ville (QPV)
-  Code de QPV
-  Commune ayant un ou plusieurs QPV
-  Intercommunalité * concernée par un ou plusieurs QPV

* Périmètre au 1er janvier 2015. Les communes sans intercommunalité sont signalées d'un contrat de ville en 2015



Département : 39 - Jura




La géographie prioritaire de la politique de la ville

58 - NIÈVRE

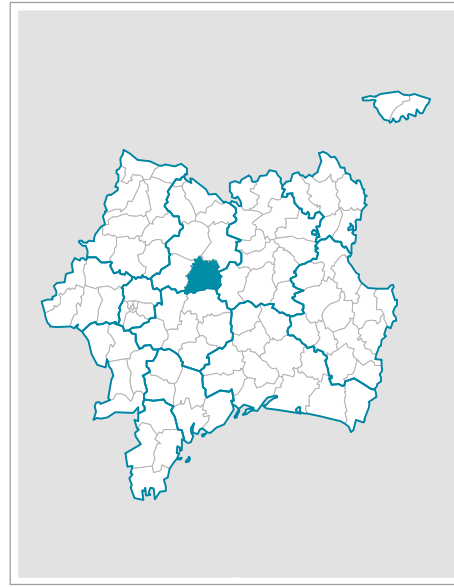
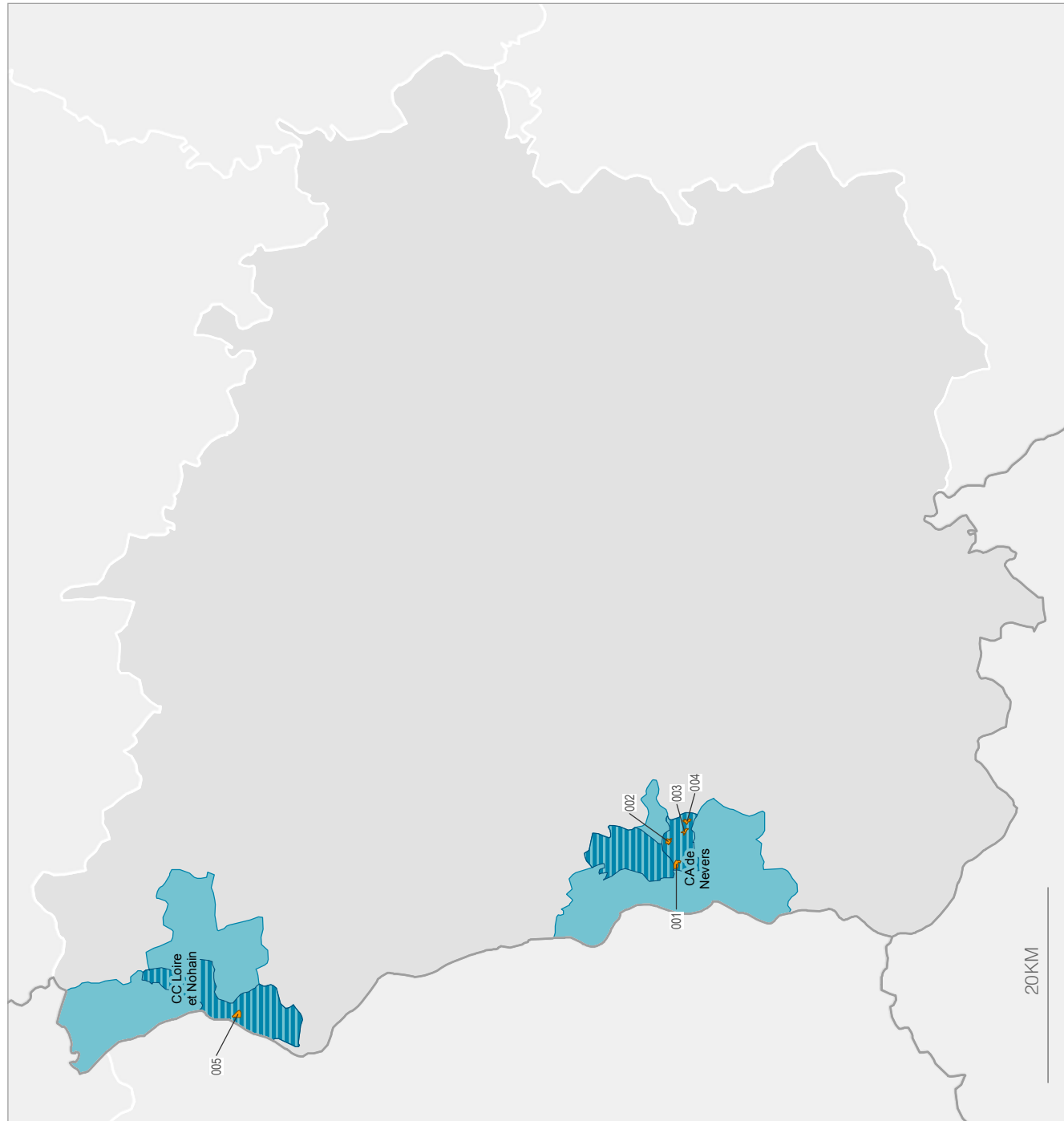
 Quartier en politique de la ville (QPV)

003  Code de QPV

 Commune ayant un ou plusieurs QPV

 Intercommunalité * concernée par un ou plusieurs QPV

* Périmètre au 1er janvier 2015. Les communes sans intercommunalité sont signalées d'un contrat de ville en 2015




Département : 58 - Nièvre

	Population	Jeunes de 0 à 14 ans (%)	Réussite au brevet (%)	Taux de pauvreté (%)	Taux d'emploi des femmes (%)	Taux d'emploi des hommes (%)	Taux de vacance (%)	Logements sociaux (%)
ensemble des QP - CC Loire et Nohain	1 492	19,3	83,5	44,7	35,2	50,9	16,2	86,4
total CC Loire et Nohain	10 629	12,8	87,4	15,1	52,1	61	13,5	8,5
ensemble des QP - CA de Nevers	8 141	26,2	82,5	50,2	31,3	42,4	15,4	58,5
total CA de Nevers	34 841	15,1	77,6	16,5	51,4	55	16,8	44,3
ensemble des QP du département Nièvre	9 633	25,1	83,1	49,2	31,9	43,7	15,5	33,3
total du département Nièvre	215 221	14,9	85,7	15,5	57,4	62,3	12,3	7,3
ensemble des QP de la région Bourgogne-Franche-Comté	149 803	23,7	79	44,5	36,9	49,3	8	30,5
total de la région Bourgogne-Franche-Comté	2 819 783	17,6	85,2	13	61	67,6	9,3	9,9

La géographie prioritaire de la politique de la ville 70 - HAUTE-SAÔNE

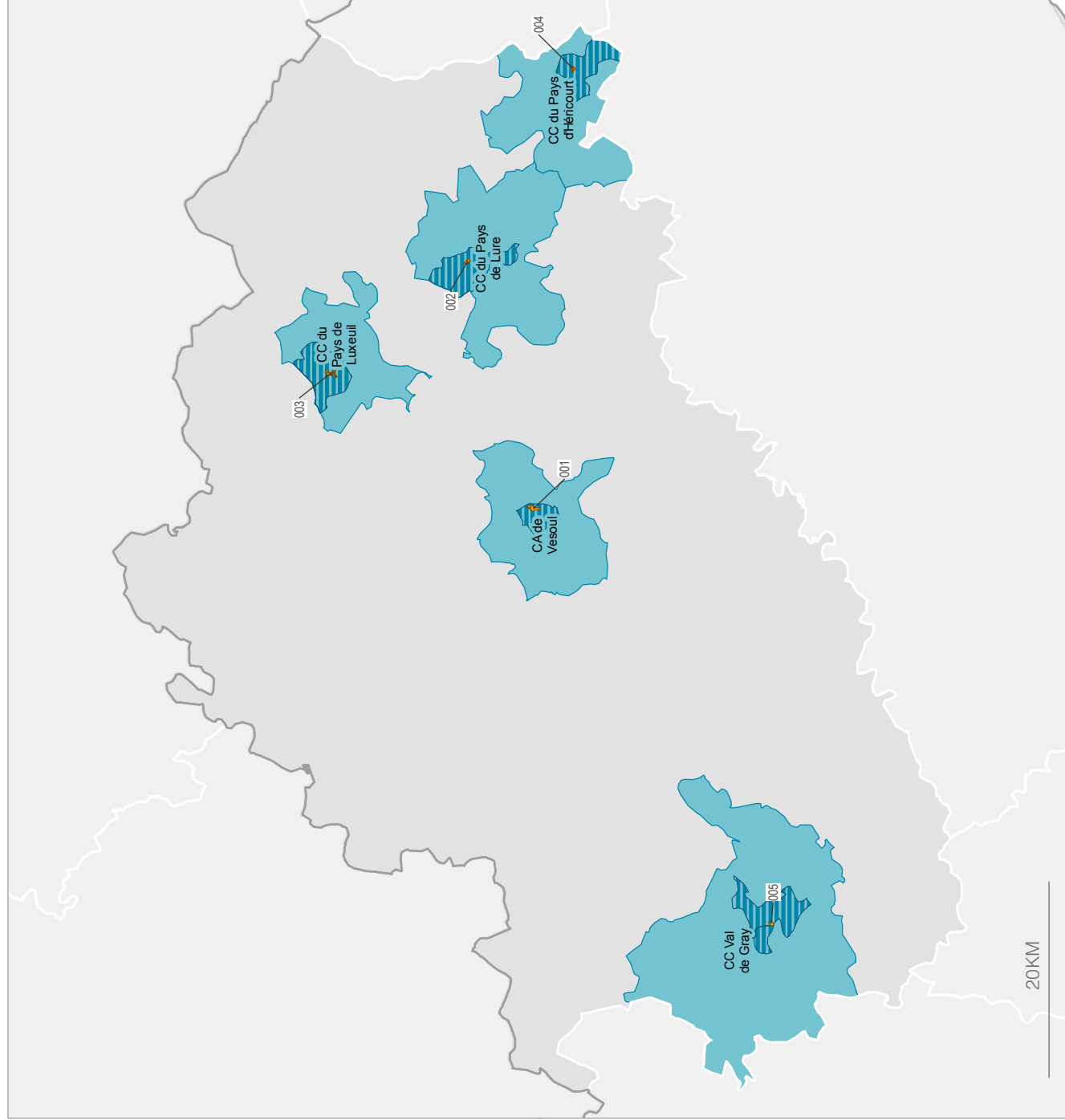
 Quartier en politique de la ville (QPV)

003  Code de QPV

 Commune ayant un ou plusieurs QPV

 Intercommunalité * concernée par un ou plusieurs QPV

* Périmètre au 1er janvier 2015. Les communes sans intercommunalité sont signalées d'un contrat de ville en 2015



Département : 70 - Haute-Saône

	Population	Jeunes de 0 à 14 ans (%)	Réussite au brevet (%)	Taux de pauvreté (%)	Taux d'emploi des femmes (%)	Taux d'emploi des hommes (%)	Taux de vacance (%)	Logements sociaux (%)
ensemble des QP - CC Val de Gray	890	32	75	52,1	30,3	58,5	0	57,4
total CC Val de Gray	5 555	15,8	77,4	16,7	46,8	54	15,2	7,4
ensemble des QP - CC du Pays d'héricourt	1 171	21,7	75,1	45,7	40,8	43,3	4,7	38,4
total CC du Pays d'héricourt	9 896	16	75,1	11,5	55,3	65	6,8	13,8
ensemble des QP - CC du Pays de Lure	1 378	22,9	83,2	51,3	31	41,9	0	72,7
total CC du Pays de Lure	8 394	17,8	83,2	16,4	51,7	60	11	7,7
ensemble des QP - CC du Pays de Luxeuil	1 210	22,7	86,1	48,3	31,7	44,2	0	63,2
total CC du Pays de Luxeuil	7 026	16,5	83,7	18,1	48,6	62	17,3	7
ensemble des QP - CA de Vesoul	2 971	23,1	82,1	43,6	41,7	46,8	3,8	36,8
total CA de Vesoul	15 473	14,9	80,6	15,4	53,4	60	9,1	25,9
ensemble des QP du département Haute-Saône	7 620	23,8	79,9	47,1	36,5	46,6	2,2	29,1
total du département Haute-Saône	238 956	18,3	82,3	14,3	60,2	68,7	9,5	5,8
ensemble des QP de la région Bourgogne-Franche-Comté	149 803	23,7	79	44,5	36,9	49,3	8	30,5
total de la région Bourgogne-Franche-Comté	2 819 783	17,6	85,2	13	61	67,6	9,3	9,9

La géographie prioritaire de la politique de la ville 71 - SAÔNE-ET-LOIRE

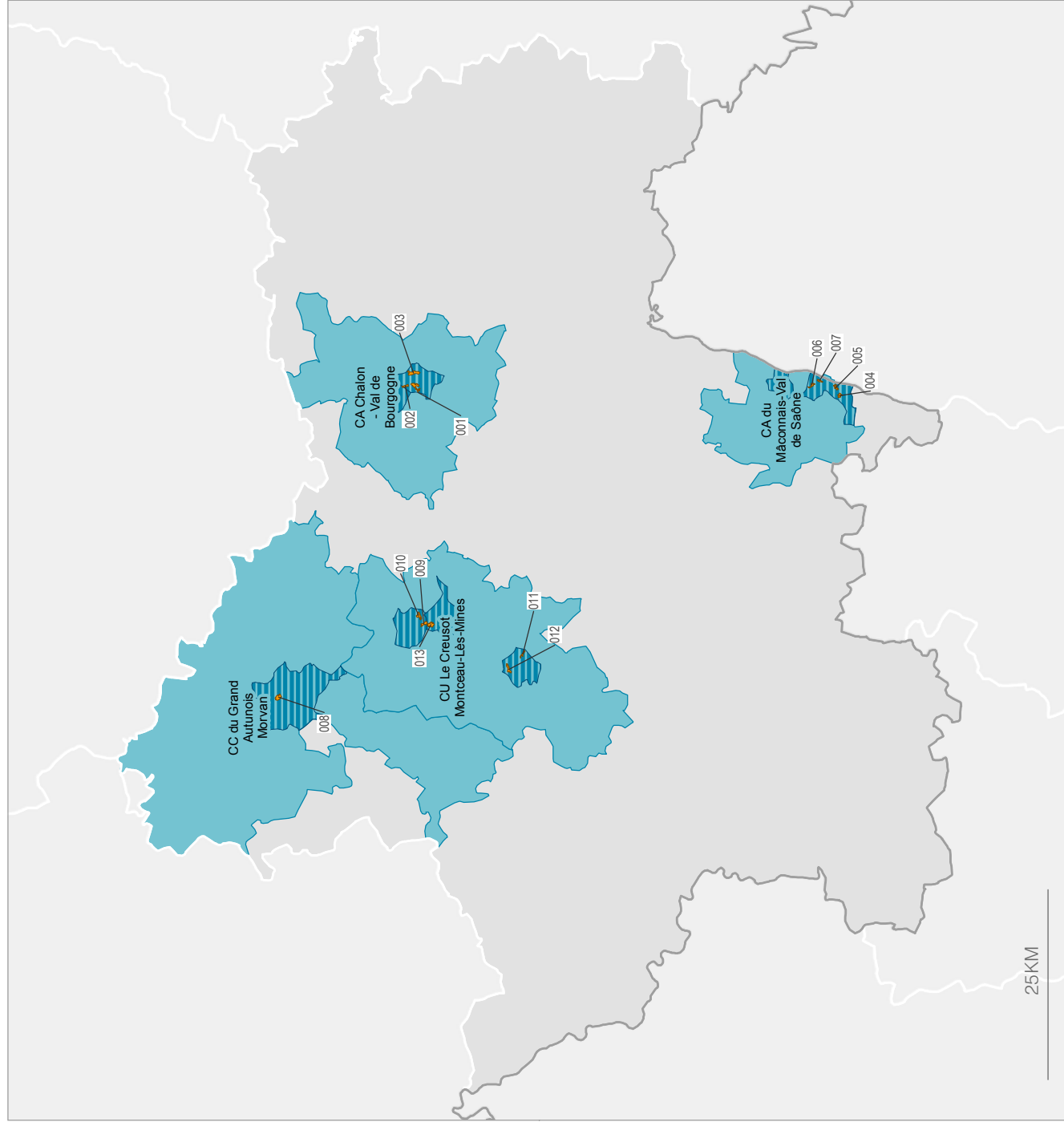
 Quartier en politique de la ville (QPV)

003  Code de QPV

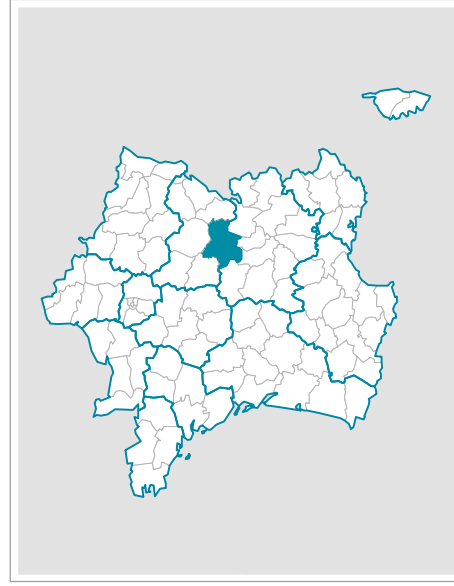
 Commune ayant un ou plusieurs QPV

 Intercommunalité * concernée par un ou plusieurs QPV

* Périmètre au 1er janvier 2015. Les communes sans intercommunalité sont signataires d'un contrat de ville en 2015



25KM







Département : 71 - Saône-et-Loire

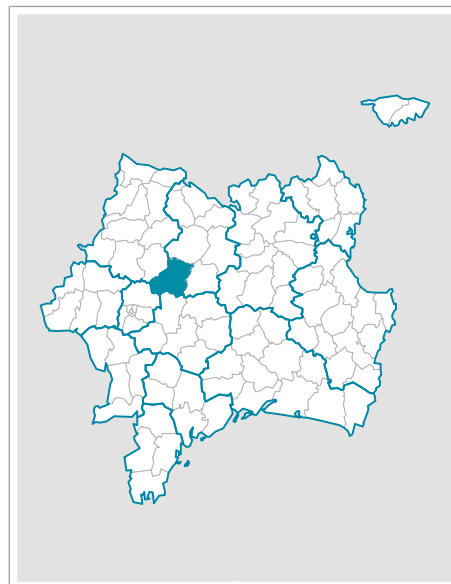
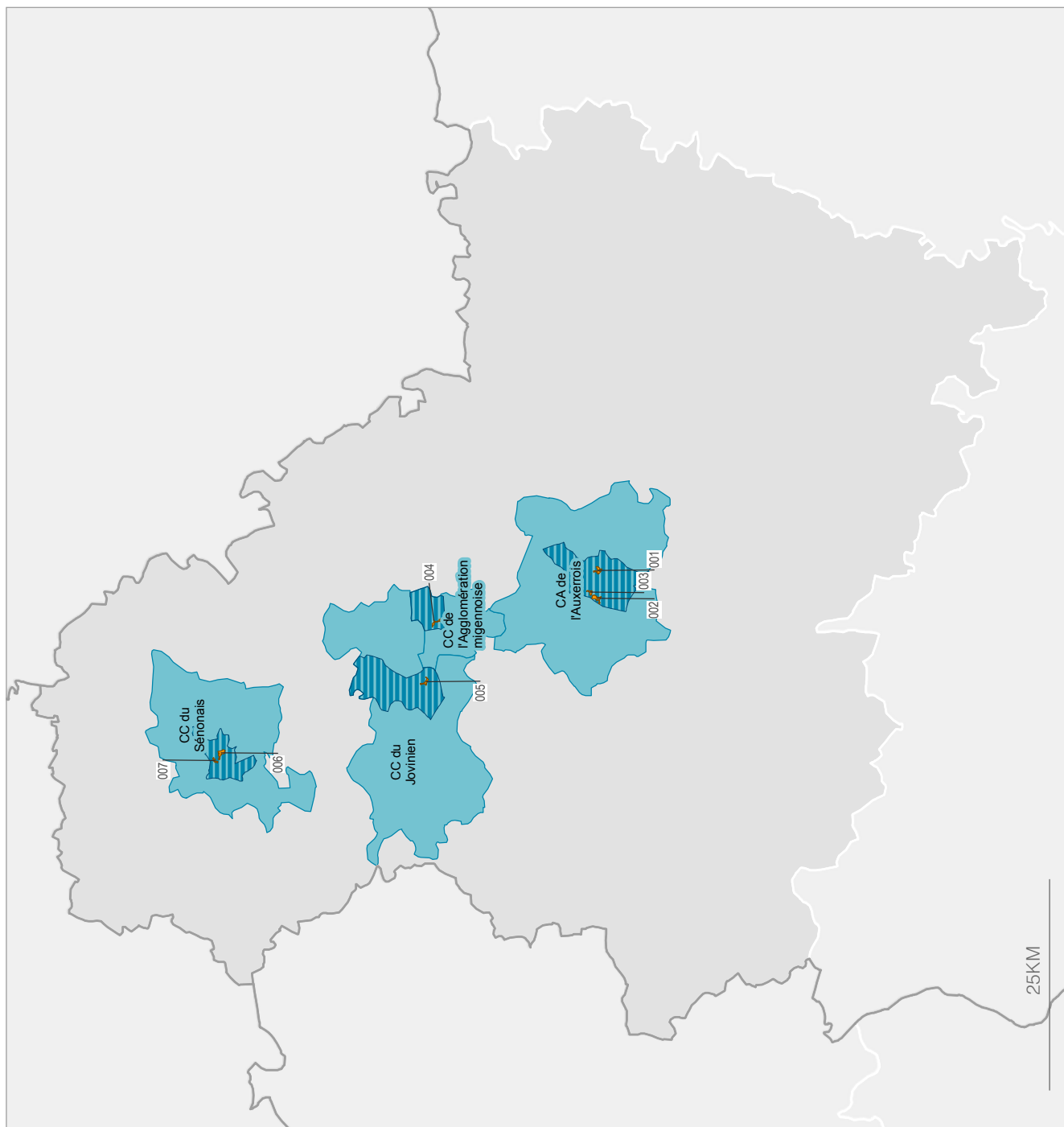
	Population	Jeunes de 0 à 14 ans (%)	Réussite au brevet (%)	Taux de pauvreté (%)	Taux d'emploi des femmes (%)	Taux d'emploi des hommes (%)	Taux de vacance (%)	Logements sociaux (%)
ensemble des QP - CC du Grand Autunois Morvan	1 265	22,1	83	39	34,6	50,5	18	28,7
total CC du Grand Autunois Morvan	13 863	13,5	85	14,8	58	62	14,9	5,6
ensemble des QP - CA Chalon - Val de Bourgogne	10 058	26	81,3	48,4	33,8	45,2	12,9	59,7
total CA Chalon - Val de Bourgogne	45 166	16,4	82,9	13,6	55,4	63	12,5	18,5
ensemble des QP - CU le Creusot Montceau-Lès-Mines	6 176	21,1	86,8	39,5	31	48,2	11,2	31,6
total CU le Creusot Montceau-Lès-Mines	44 393	15,1	84,4	14,3	48,1	58	12,2	20,7
ensemble des QP - CA du Mâconnais-Val de Saône	7 719	24,9	76,6	42,6	36,1	51,1	6,7	44,9
total CA du Mâconnais-Val de Saône	33 350	17,7	80,6	13,7	56	64	9,9	15
ensemble des QP du département Saône-et-Loire	25 218	24,3	82,3	44	33,9	48	11,1	25,9
total du département Saône-et-Loire	556 222	16,9	86,5	12,9	60,8	68	9,8	22,8
ensemble des QP de la région Bourgogne-Franche-Comté	149 803	23,7	79	44,5	36,9	49,3	8	30,5
total de la région Bourgogne-Franche-Comté	2 819 783	17,6	85,2	13	61	67,6	9,3	9,9

La géographie prioritaire de la politique de la ville

89 - YONNE

-  Quartier en politique de la ville (QPV)
-  Code de QPV
-  Commune ayant un ou plusieurs QPV
-  Intercommunalité * concernée par un ou plusieurs QPV

* Périmètre au 1er janvier 2015. Les communes sans intercommunalité sont signataires d'un contrat de ville en 2015




Département : 89 - Yonne

	Population	Jeunes de 0 à 14 ans (%)	Réussite au brevet (%)	Taux de pauvreté (%)	Taux d'emploi des femmes (%)	Taux d'emploi des hommes (%)	Taux de vacance (%)	Logements sociaux (%)
ensemble des QP - CA de l'Auxerrois	6 276	23,5	74,2	44,7	35,7	48,1	5,4	45,2
total CA de l'Auxerrois	34 869	17,4	83,4	13,7	56,2	59	12	28,1
ensemble des QP - CC du Jovinien	2 060	29,3	65,5	51,6	31,8	48,6	7,7	65,8
total CC du Jovinien	9 690	19,3	65,5	17,4	49,2	56	11,8	6,2
ensemble des QP - CC de l'Agglomération Migennoise	970	31,1	70	44	34,5	45	0	34,2
total CC de l'Agglomération Migennoise	6 938	20,2	70	17,6	46,5	56	15,4	4,3
ensemble des QP - CC du Sénonais	6 881	22,6	73,7	47	36	49,5	14,7	60,2
total CC du Sénonais	25 018	17,6	75,7	16,4	50	59	12,2	20,3
ensemble des QP du département Yonne	16 187	24,3	71,4	46,5	35,2	48,6	9,2	30,5
total du département Yonne	341 483	18	80,8	13,9	60	66	10,3	10,8
ensemble des QP de la région Bourgogne-Franche-Comté	149 803	23,7	79	44,5	36,9	49,3	8	30,5
total de la région Bourgogne-Franche-Comté	2 819 783	17,6	85,2	13	61	67,6	9,3	9,9

La géographie prioritaire de la politique de la ville 90 - TERRITOIRE DE BELFORT

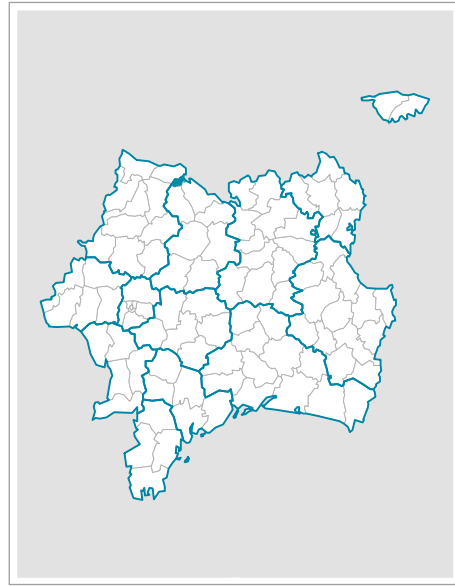
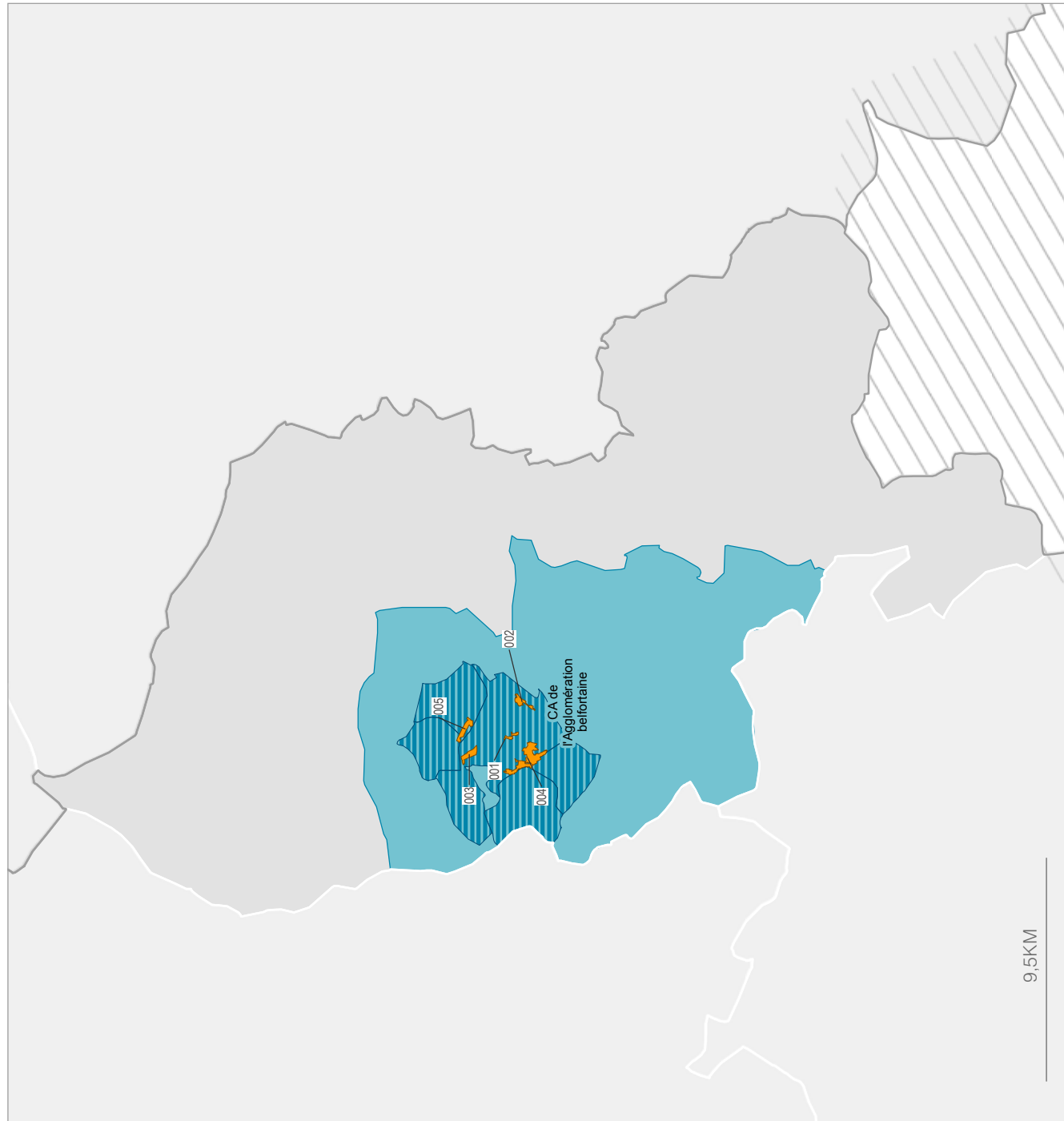
 Quartier en politique de la ville (QPV)

003  Code de QPV

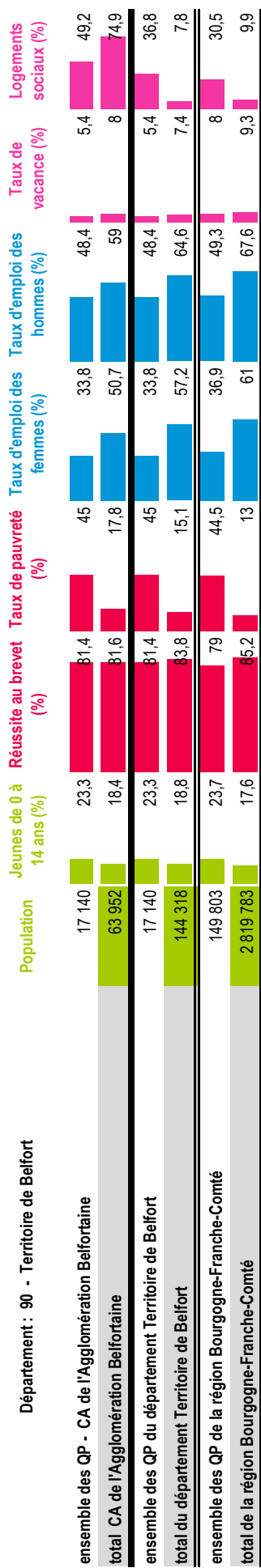
 Commune ayant un ou plusieurs QPV

 Intercommunalité * concernée par un ou plusieurs QPV

* Périmètre au 1er janvier 2015. Les communes sans intercommunalité sont signataires d'un contrat de ville en 2015

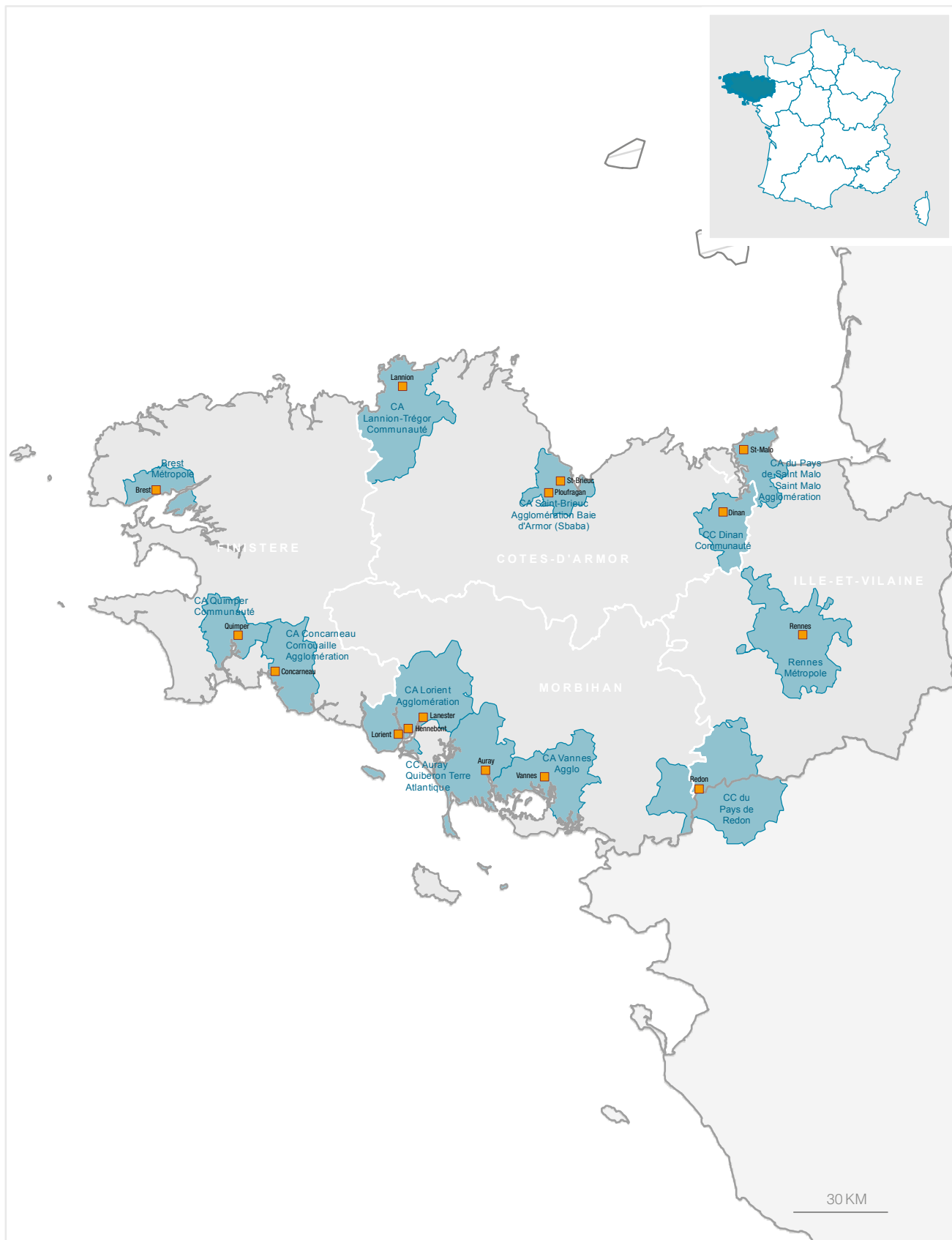


Département : 90 - Territoire de Belfort



Bretagne





La géographie prioritaire de la politique de la ville BRETAGNE

- Commune ayant un ou plusieurs QPV
- Intercommunalité * concernée par un ou plusieurs QPV

* Périmètre au 1^{er} janvier 2015. Les communes sans intercommunalité sont signataires d'un contrat de ville en 2015.




32 QPV soit **2,5 %**
des QPV de la
France métropolitaine



89 040 habitants
en QPV soit **2,7 %**
de la population régionale

La géographie prioritaire de la politique de la ville 22 - CÔTES-D'ARMOR

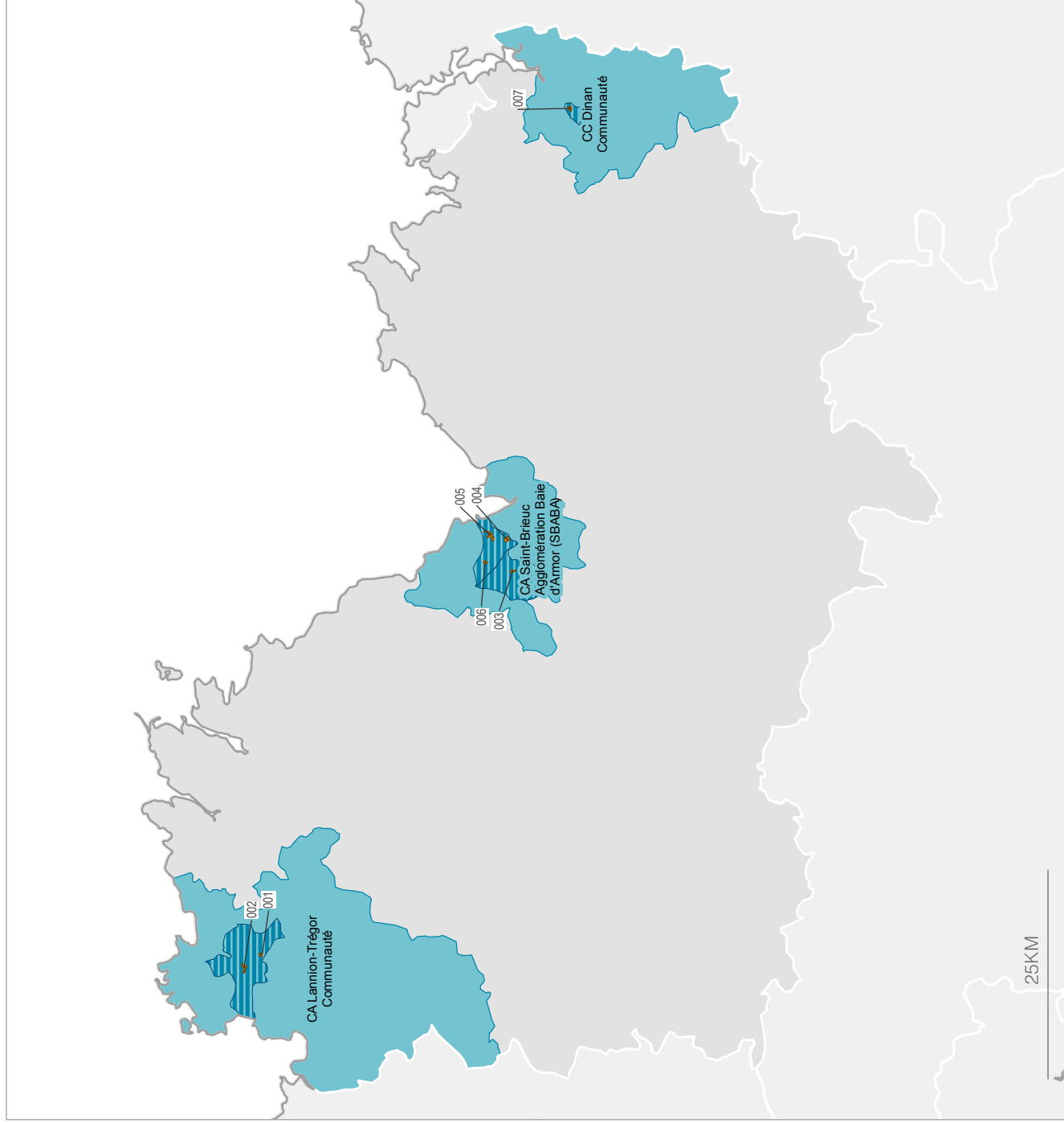
 Quartier en politique de la ville (QPV)

003  Code de QPV

 Commune ayant un ou plusieurs QPV

 Intercommunalité * concernée par un ou plusieurs QPV

* Périmètre au 1er janvier 2015. Les communes sans intercommunalité sont signalées d'un contrat de ville en 2015



Département : 22 - Côtes-d'Armor

	Population	Jeunes de 0 à 14 ans (%)	Réussite au brevet (%)	Taux de pauvreté (%)	Taux d'emploi des femmes (%)	Taux d'emploi des hommes (%)	Taux de vacance (%)	Logements sociaux (%)
ensemble des QP - CC Dinan Communauté	1 208	25,6		49,6	44,6	39,3	5	33,4
total CC Dinan Communauté	10 940	12,3	83,9	11,1	57,3	61	12,4	6,3
ensemble des QP - CA Lannion-Trégor Communauté	1 925	21,9		40,9	42,1	46,9	4,4	65,8
total CA Lannion-Trégor Communauté	19 627	15,4	83,7	11	56,5	57	8,2	8,6
ensemble des QP - CA Saint-Brieuc Agglomération Baie d'Armor (Sbaba)	7 941	23,8		44,5	39	46,7	5,8	57,5
total CA Saint-Brieuc Agglomération Baie d'Armor (Sbaba)	56 900	16,6	86	11,9	55,5	59	10,1	26,9
ensemble des QP du département Côtes-d'Armor	11 074	23,7		44,5	40,3	46,1	5,4	23,2
total du département Côtes-d'Armor	597 085	17,7	86,3	11,6	61,6	66,5	8,2	12,9
ensemble des QP de la région Bretagne	89 040	22,2	79	43	41,9	51,3	4,9	20,9
total de la région Bretagne	3 258 707	18,1	88,5	10,7	61,8	66,9	7,4	8,8

La géographie prioritaire de la politique de la ville 29 - FINISTÈRE

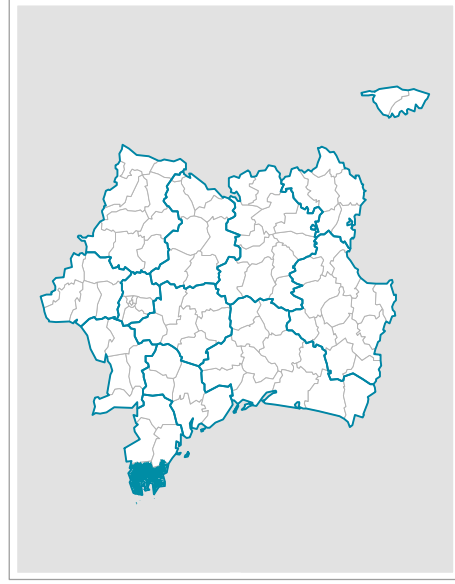
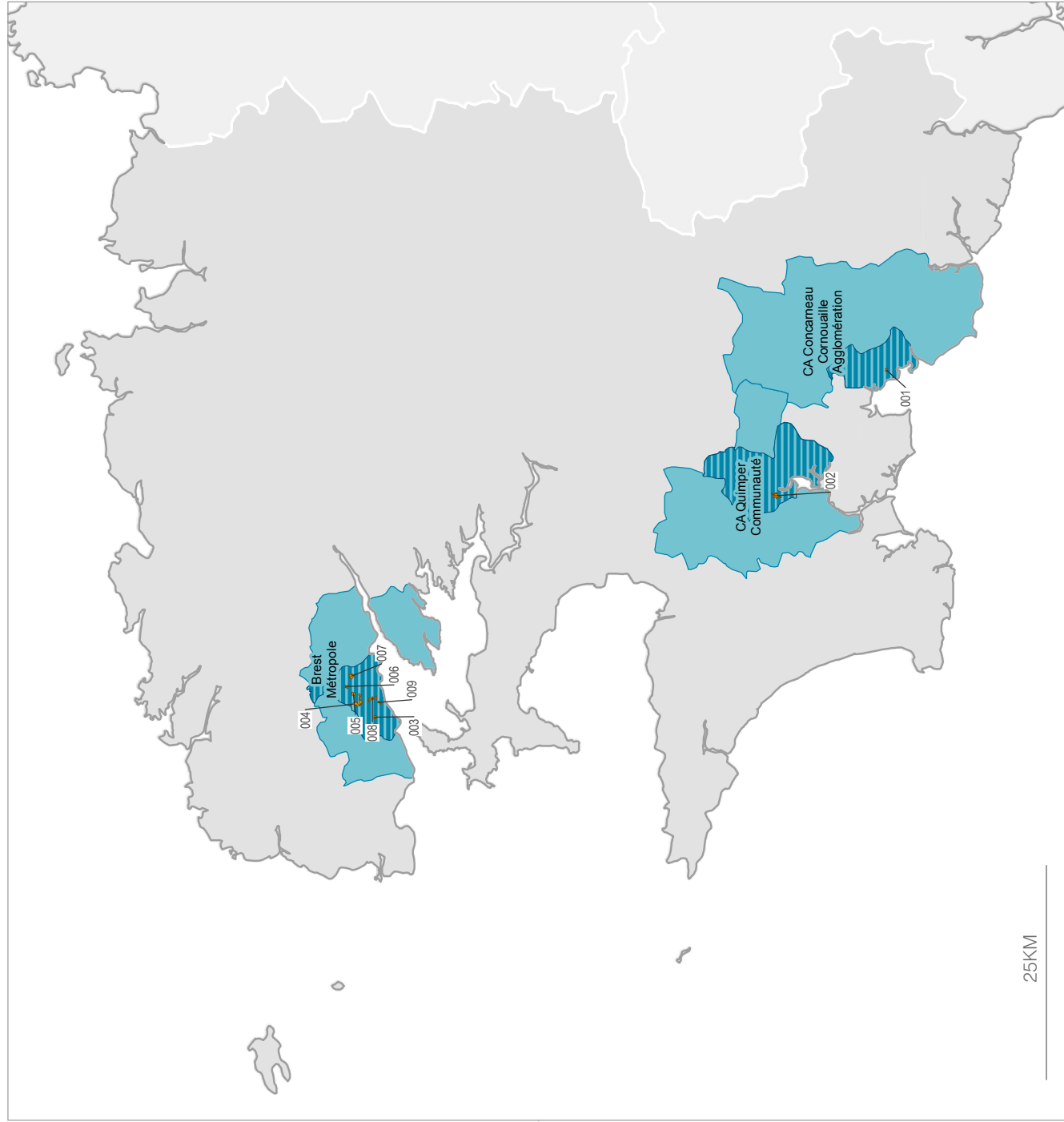
 Quartier en politique de la ville (QPV)

003  Code de QPV

 Commune ayant un ou plusieurs QPV

 Intercommunalité * concernée par un ou plusieurs QPV

* Périmètre au 1er janvier 2015. Les communes sans intercommunalité sont signalées d'un contrat de ville en 2015




Département : 29 - Finistère

	Population	Jeunes de 0 à 14 ans (%)	Réussite au brevet (%)	Taux de pauvreté (%)	Taux d'emploi des femmes (%)	Taux d'emploi des hommes (%)	Taux de vacance (%)	Logements sociaux (%)
ensemble des QP - Brest Métropole	17 552	21	73,9	39,6	39,9	51,7	4	43,8
total Brest Métropole	139 386	15	84	12,3	53,2	60	7,9	33,4
ensemble des QP - CA Concarneau Cornouaille Agglomération	1 229	26,8		46	44,1	51,8	2,2	36,9
total CA Concarneau Cornouaille Agglomération	18 867	14,1	83,1	9,9	59,3	61	9,8	4,2
ensemble des QP - CA Quimper Communauté	3 792	21,9	74,4	38,6	44,1	54,7	8,9	23,1
total CA Quimper Communauté	63 532	15,3	86,3	11,3	60,2	64	9,6	11,8
ensemble des QP du département Finistère	22 573	21,4	74,2	39,7	40,9	52,3	4,9	18,9
total du département Finistère	903 921	17,4	87,7	10,3	60,8	65,7	7,9	27,2
ensemble des QP de la région Bretagne	89 040	22,2	79	43	41,9	51,3	4,9	20,9
total de la région Bretagne	3 258 707	18,1	88,5	10,7	61,8	66,9	7,4	8,8

La géographie prioritaire de la politique de la ville

35 - ILLE-ET-VILAINE

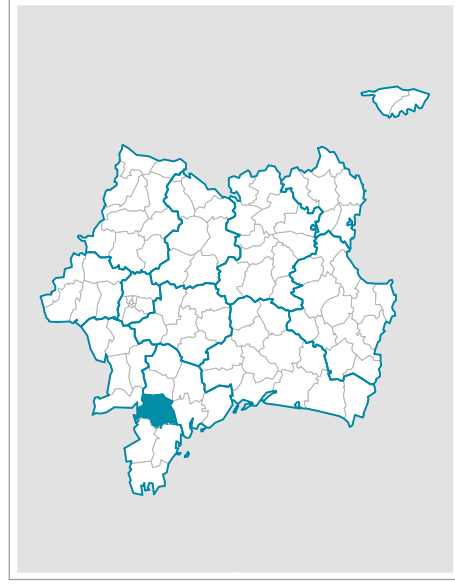
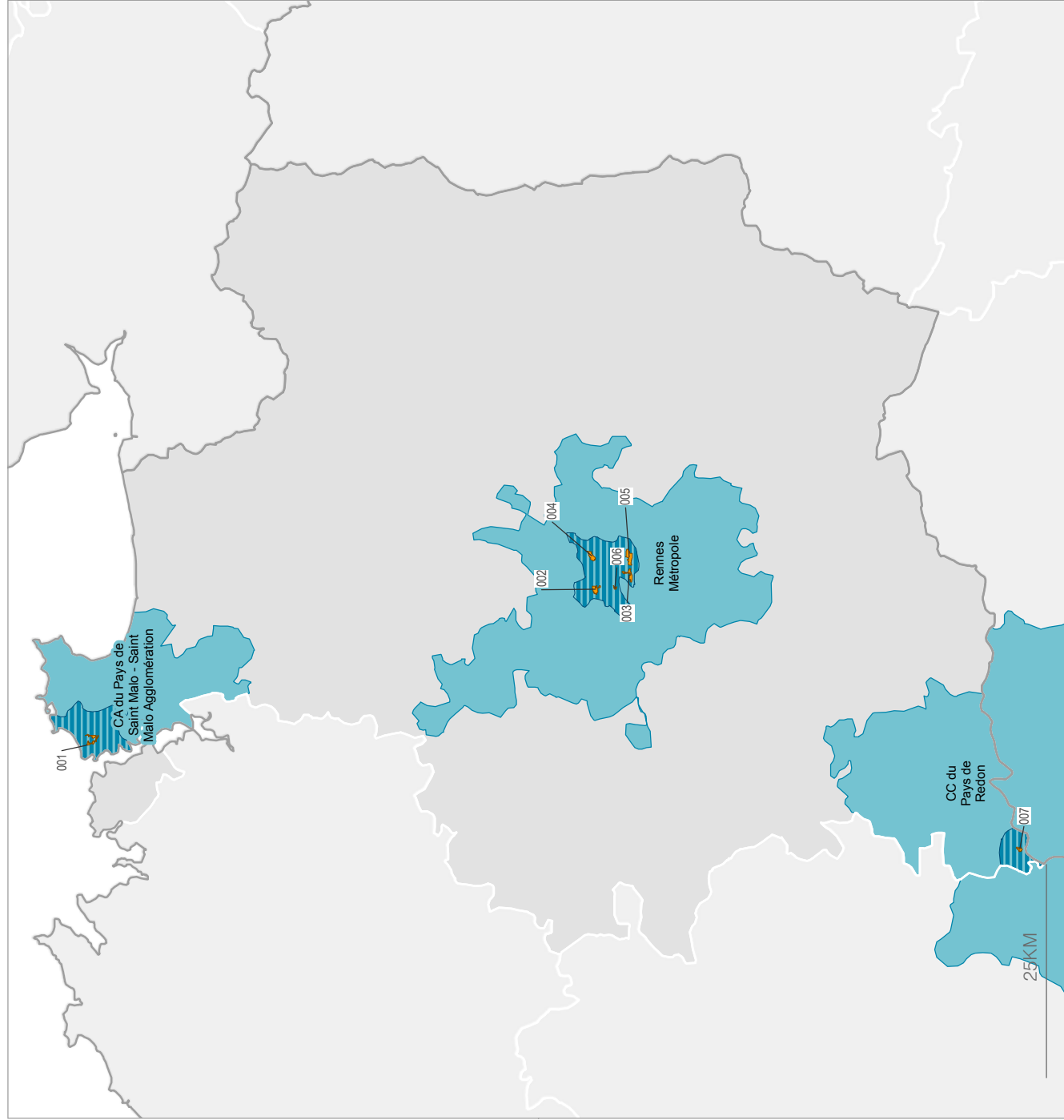
 Quartier en politique de la ville (QPV)

003  Code de QPV

 Commune ayant un ou plusieurs QPV

 Intercommunalité * concernée par un ou plusieurs QPV

* Périmètre au 1er janvier 2015. Les communes sans intercommunalité sont signalées d'un contrat de ville en 2015




Département : 35 - Ile-et-Vilaine

	Population	Jeunes de 0 à 14 ans (%)	Réussite au brevet (%)	Taux de pauvreté (%)	Taux d'emploi des femmes (%)	Taux d'emploi des hommes (%)	Taux de vacance (%)	Logements sociaux (%)
ensemble des QP - CC du Pays de Redon	1 152	26,6	82,3	38,3	34	54,6	0	61,4
total CC du Pays de Redon	9 114	15,2	82	13,1	55,2	59	12,8	1,3
ensemble des QP - Rennes Métropole	33 023	19,8	82,4	42,8	44,2	52,6	4,9	45,2
total Rennes Métropole	211 373	13,8	87,5	11,8	51,9	57	6	41,1
ensemble des QP - CA du Pays de Saint Malo - Saint Malo Agglomération	3 583	29,3	88,1	39,6	40,9	49,8	5,4	25,9
total CA du Pays de Saint Malo - Saint Malo Agglomération	44 919	13,2	87	10,9	57	61	6,1	9,9
ensemble des QP du département Ile-et-Vilaine	37 758	20,9	82,9	42,4	43,6	52,4	4,8	21,9
total du département Ile-et-Vilaine	1 019 923	19,3	90,7	10,1	63,5	68,5	6,8	38,9
ensemble des QP de la région Bretagne	89 040	22,2	79	43	41,9	51,3	4,9	20,9
total de la région Bretagne	3 258 707	18,1	88,5	10,7	61,8	66,9	7,4	8,8

La géographie prioritaire de la politique de la ville

56 - MORBIHAN

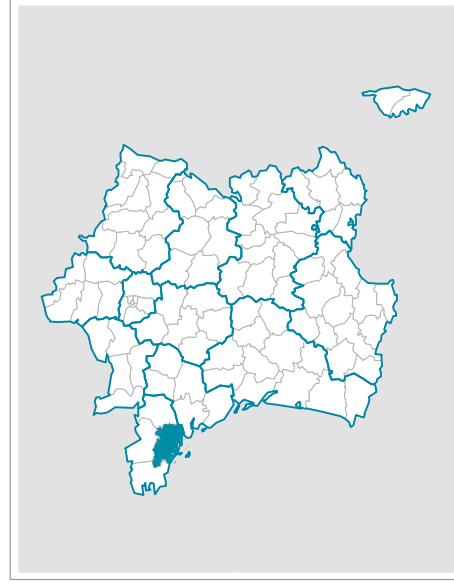
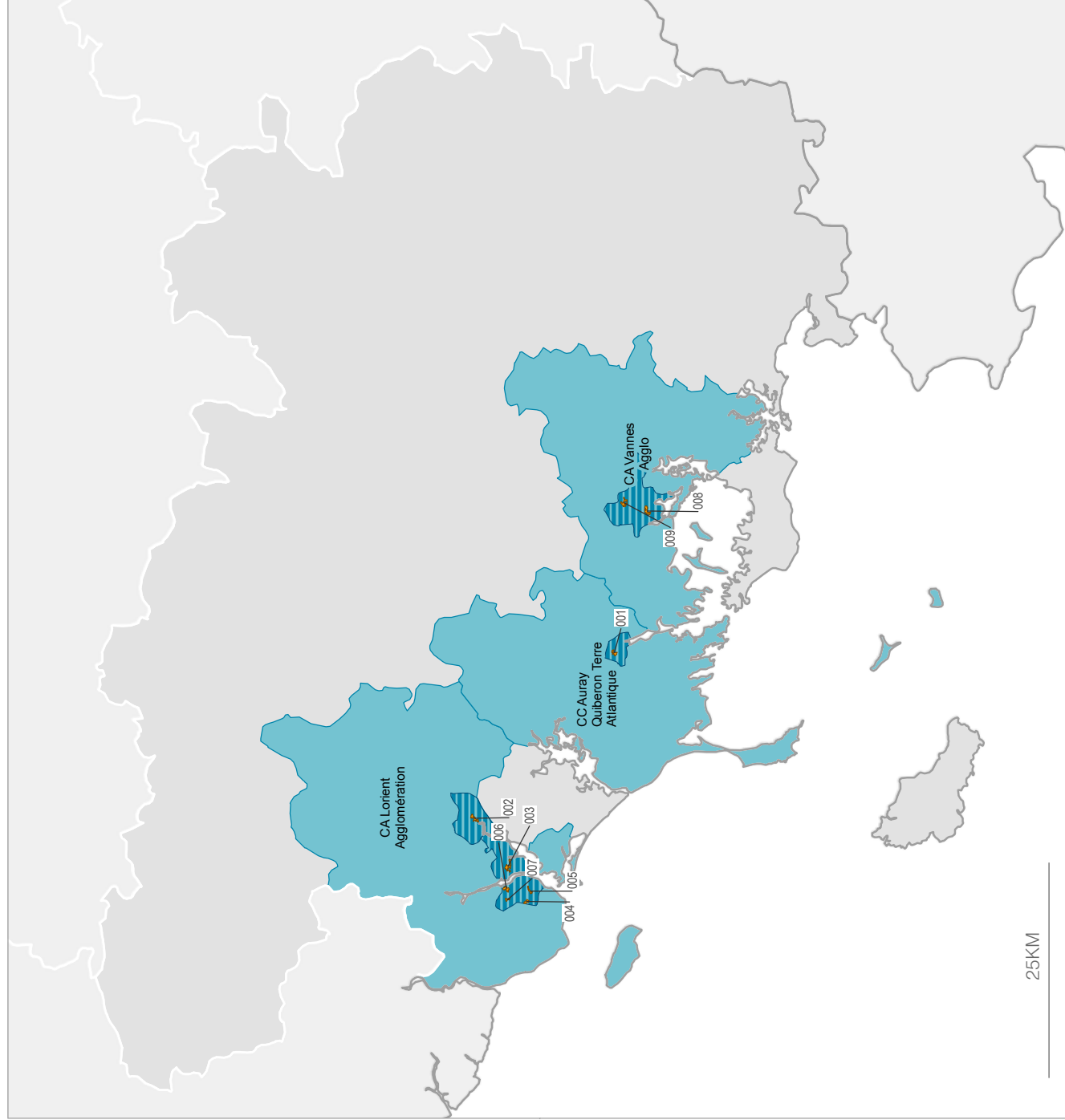
 Quartier en politique de la ville (QPV)

003  Code de QPV

 Commune ayant un ou plusieurs QPV

 Intercommunalité * concernée par un ou plusieurs QPV

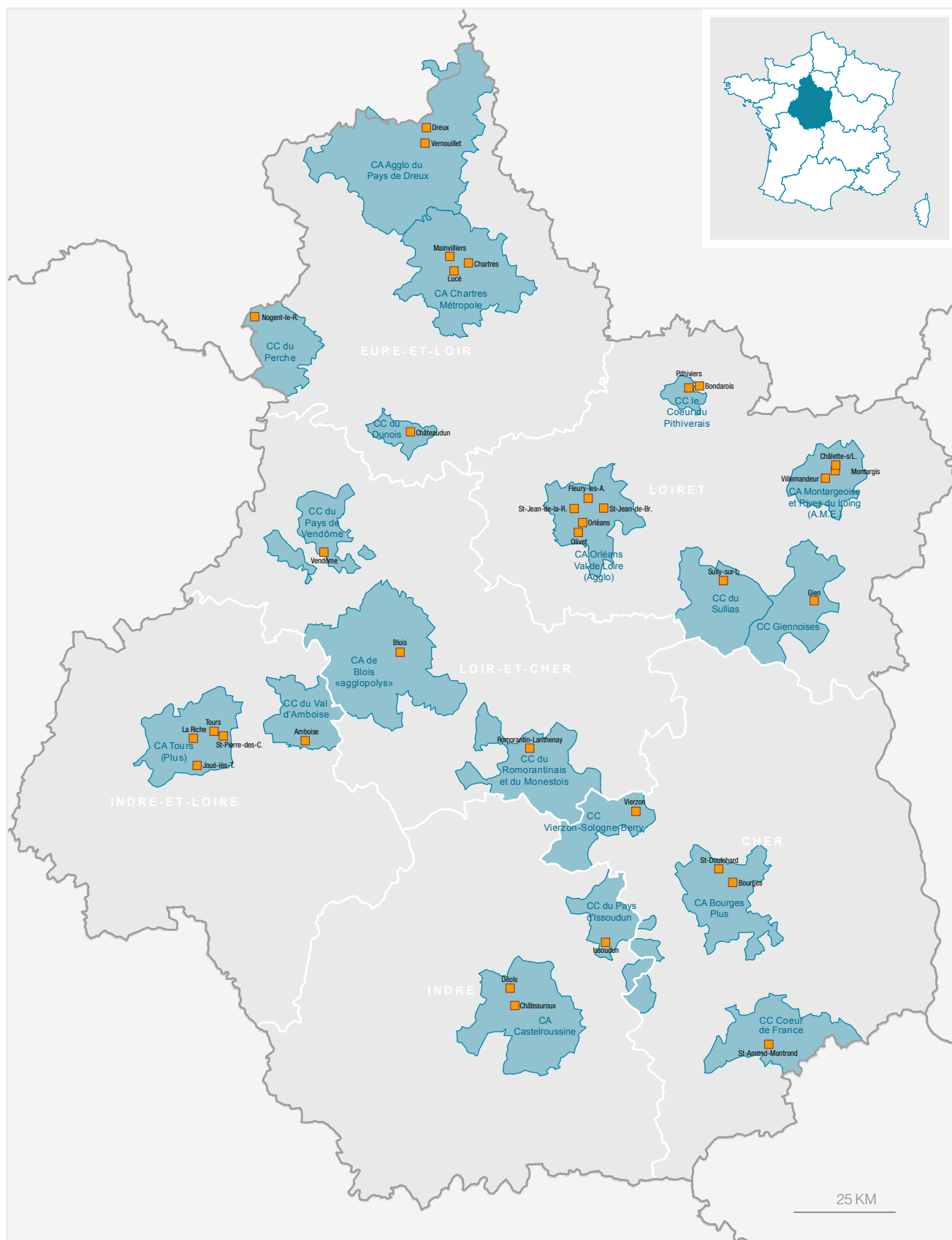
* Périmètre au 1er janvier 2015. Les communes sans intercommunalité sont signalées d'un contrat de ville en 2015



Département : 56 - Morbihan

	Population	Jeunes de 0 à 14 ans (%)	Réussite au brevet (%)	Taux de pauvreté (%)	Taux d'emploi des femmes (%)	Taux d'emploi des hommes (%)	Taux de vacance (%)	Logements sociaux (%)
ensemble des QP - CC Auray Quiberon Terre Atlantique	1 490	24,8			50,3	56,1	6,2	31,7
total CC Auray Quiberon Terre Atlantique	12 946	16,2	91,5	10,2	57	61	8,4	4,3
ensemble des QP - CA Lorient Agglomération	9 856	23,8	72,6	44,8	37,1	50,8	3,9	30,4
total CA Lorient Agglomération	95 600	16,2	81,3	11,9	56,3	61	6,9	37,2
ensemble des QP - CA Vannes Agglo	6 289	27,4	86,1	51,5	42,8	49,5	6,2	44,9
total CA Vannes Agglo	53 032	14,2	87,1	10,6	53,7	59	9,3	17
ensemble des QP du département Morbihan	17 635	25,2	76,4	47,3	40,3	50,8	4,8	20,3
total du département Morbihan	737 778	17,7	88,2	11,1	60,7	66,3	7	20,9
ensemble des QP de la région Bretagne	89 040	22,2	79	43	41,9	51,3	4,9	20,9
total de la région Bretagne	3 258 707	18,1	88,5	10,7	61,8	66,9	7,4	8,8

Centre-Val de Loire



La géographie prioritaire de la politique de la ville CENTRE - VAL DE LOIRE

- Commune ayant un ou plusieurs QPV
- Intercommunalité * concernée par un ou plusieurs QPV

* Périmètre au 1^{er} janvier 2015. Les communes sans intercommunalité sont signataires d'un contrat de ville en 2015.



46 QPV soit **3,5 %**
des QPV de la
France métropolitaine



149 835 habitants
en QPV soit **4,1 %**
de la population régionale

La géographie prioritaire de la politique de la ville

18 - CHER

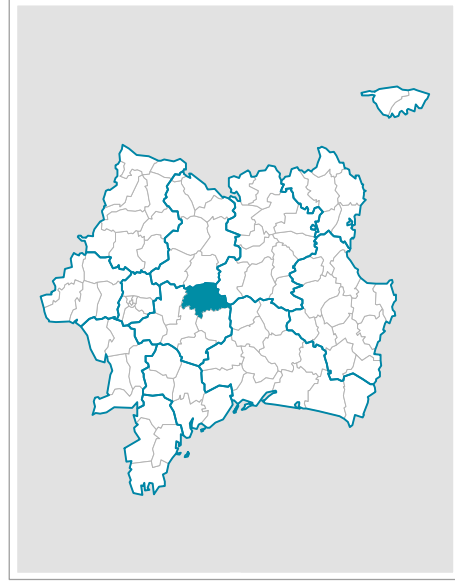
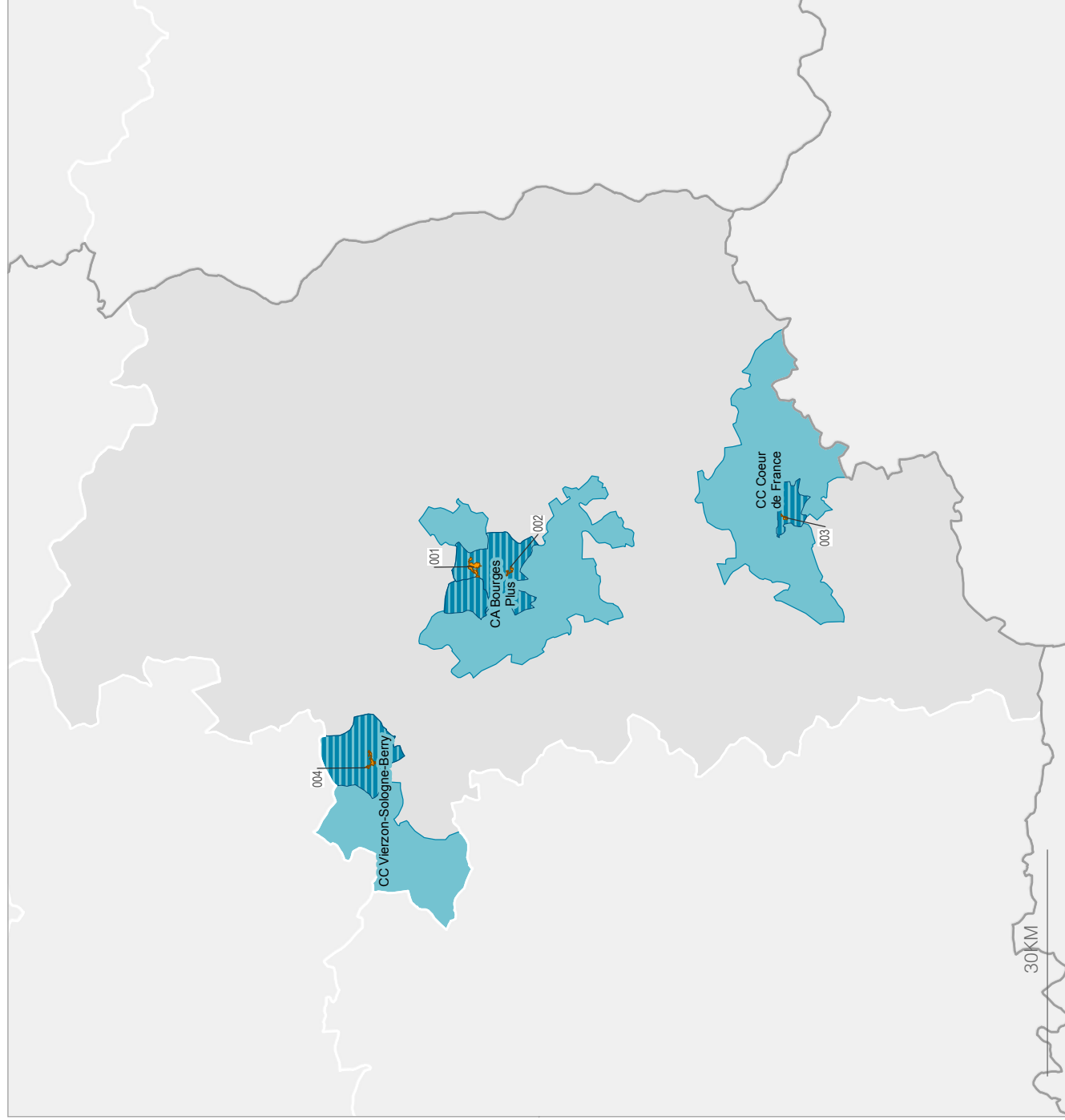
 Quartier en politique de la ville (QPV)

003  Code de QPV

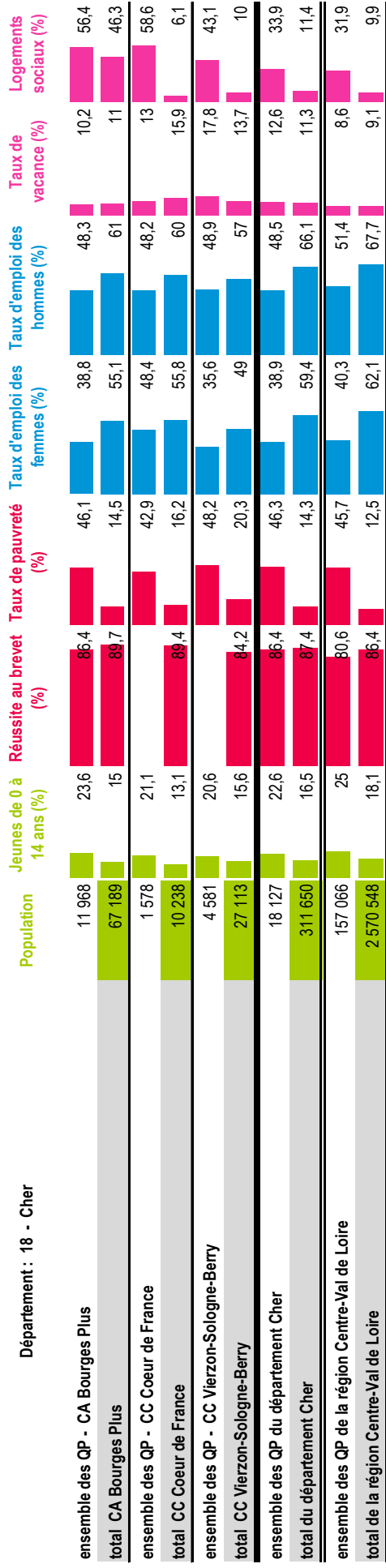
 Commune ayant un ou plusieurs QPV

 Intercommunalité * concernée par un ou plusieurs QPV

* Périmètre au 1er janvier 2015. Les communes sans intercommunalité sont signalées d'un contrat de ville en 2015



Département : 18 - Cher




La géographie prioritaire de la politique de la ville

28 - EURE-ET-LOIR

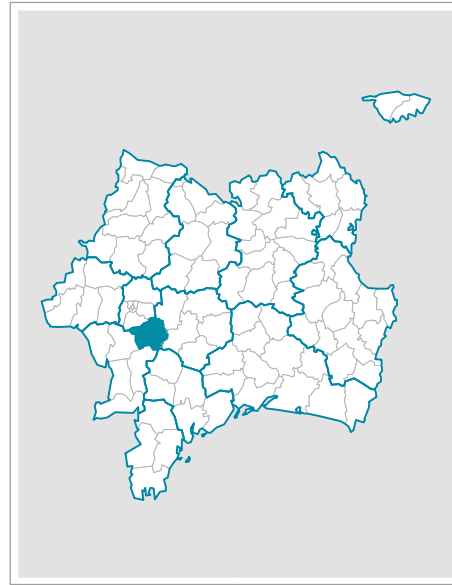
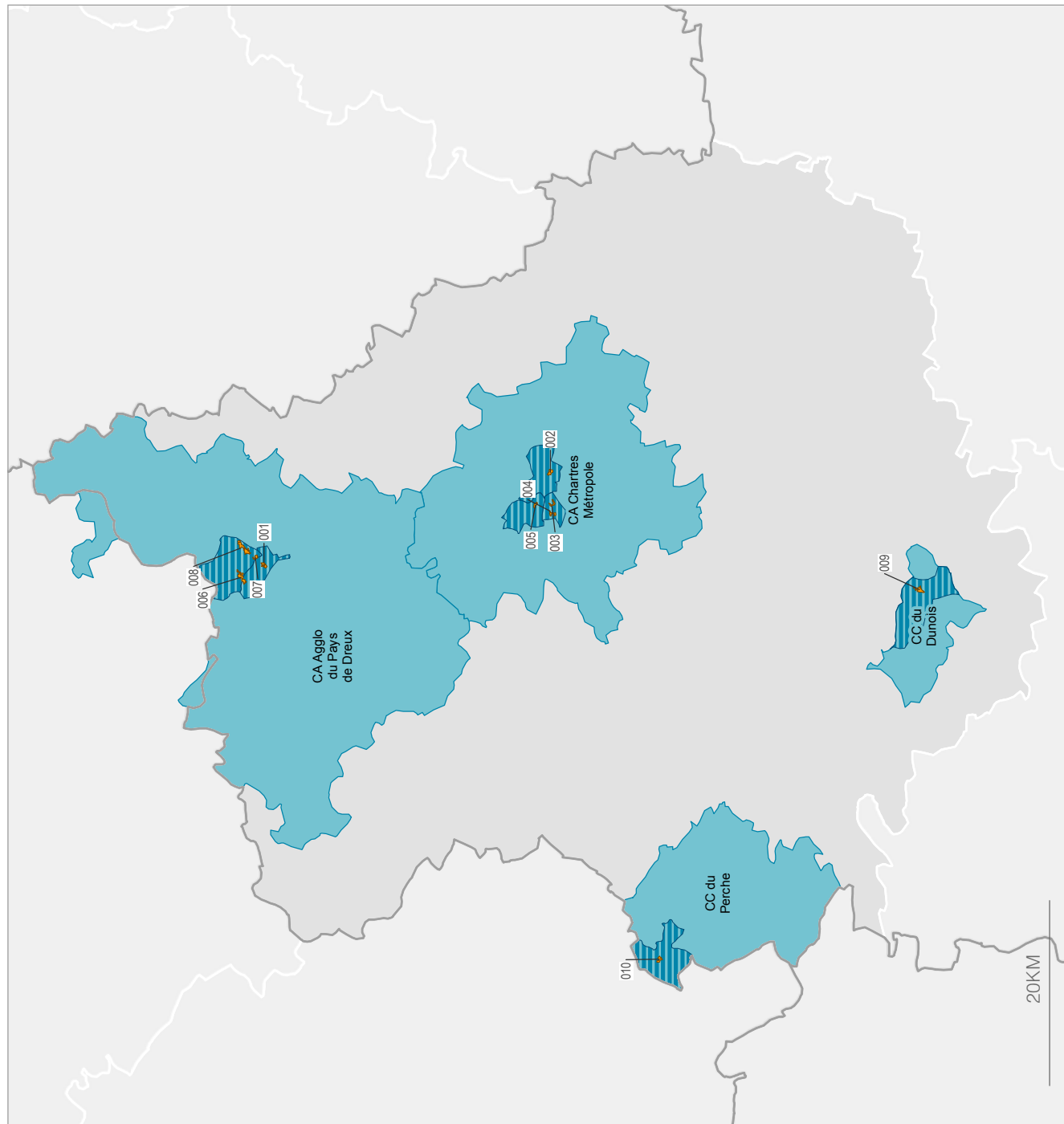
 Quartier en politique de la ville (QPV)

003  Code de QPV

 Commune ayant un ou plusieurs QPV

 Intercommunalité * concernée par un ou plusieurs QPV

* Périmètre au 1er janvier 2015. Les communes sans intercommunalité sont signalées d'un contrat de ville en 2015




Département : 28 - Eure-et-Loir

	Population	Jeunes de 0 à 14 ans (%)	Réussite au brevet (%)	Taux de pauvreté (%)	Taux d'emploi des femmes (%)	Taux d'emploi des hommes (%)	Taux de vacance (%)	Logements sociaux (%)
ensemble des QP - CA Chartres Métropole	8 965	27	79,1	44,1	43,6	55	6,3	30,9
total CA Chartres Métropole	65 357	17,5	79,5	11,3	60	66	9,2	38,7
ensemble des QP - CC du Dunois	2 728	24,6	87,9	48,8	38,1	53,9	15,2	63,4
total CC du Dunois	13 226	17,1	89,6	17,2	50,6	55	11,6	6
ensemble des QP - CA Agglo du Pays de Dreux	13 779	26,6	83,4	48,6	31,9	41,9	4,6	70,1
total CA Agglo du Pays de Dreux	43 420	23,1	83,1	15	47,6	58	7,9	19,7
ensemble des QP - CC du Perche	1 628	20	81,4	46,6	40,6	52,4	22,7	64,3
total CC du Perche	10 496	14,8	85	12,7	58,5	64	12,2	4,3
ensemble des QP du département Eure-et-Loir	27 100	26,2	82,7	46,9	37,4	48,5	8,4	32,4
total du département Eure-et-Loir	432 967	19,8	85,3	11,5	63,1	69,5	7,7	16,7
ensemble des QP de la région Centre-Val de Loire	157 066	25	80,6	45,7	40,3	51,4	8,6	31,9
total de la région Centre-Val de Loire	2 570 548	18,1	86,4	12,5	62,1	67,7	9,1	9,9

La géographie prioritaire de la politique de la ville

36 - INDRE

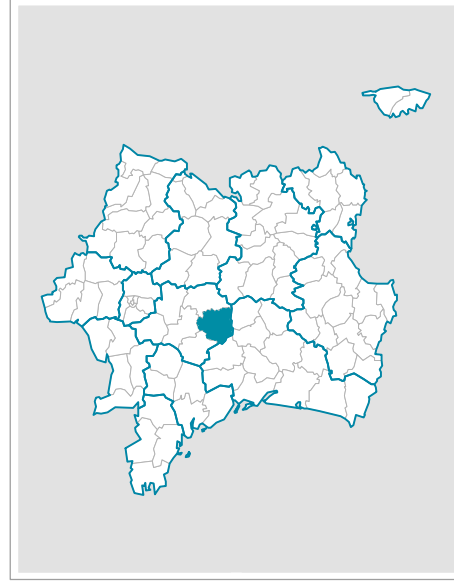
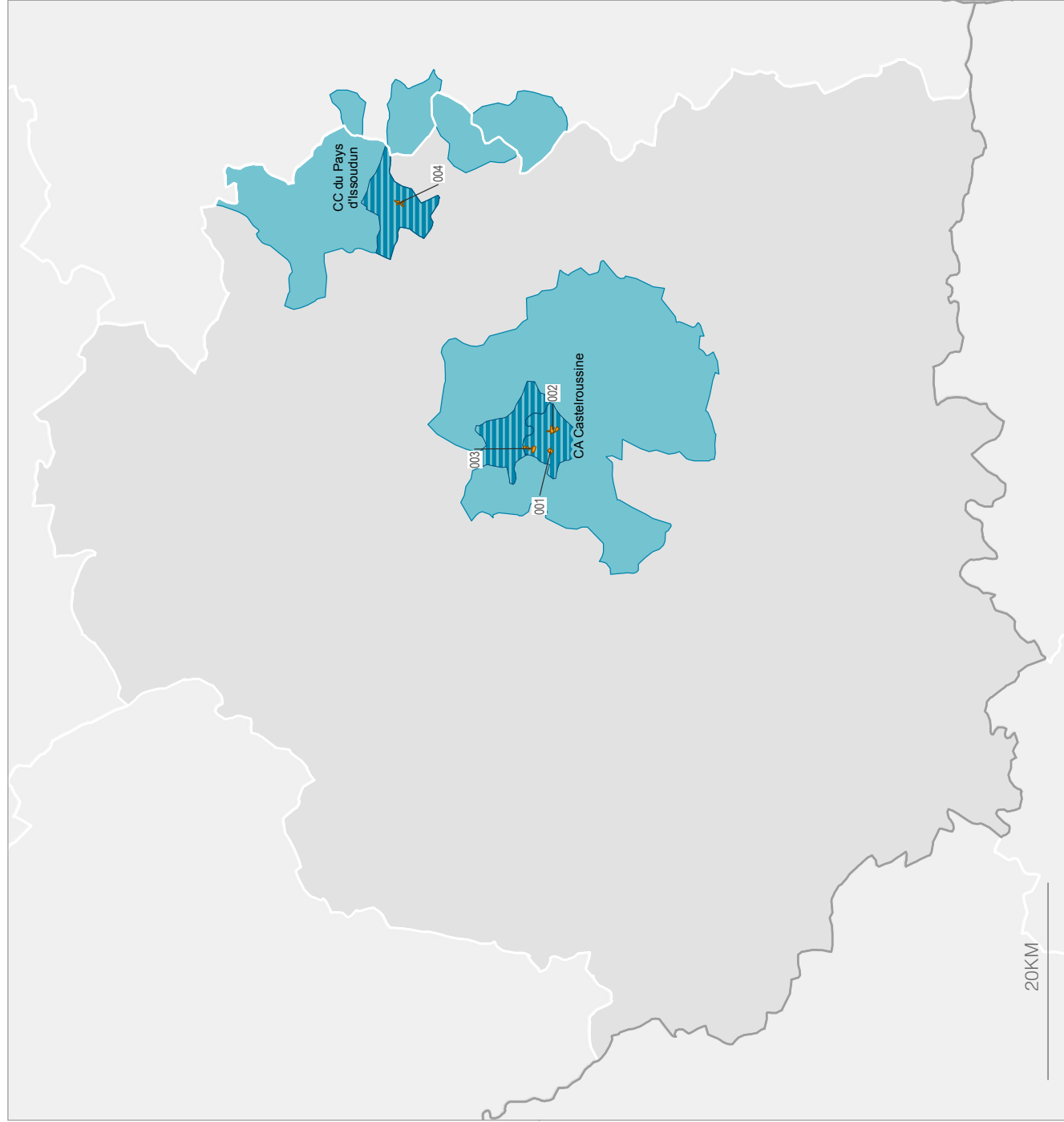
 Quartier en politique de la ville (QPV)

003  Code de QPV

 Commune ayant un ou plusieurs QPV

 Intercommunalité * concernée par un ou plusieurs QPV

* Périmètre au 1er janvier 2015. Les communes sans intercommunalité sont signataires d'un contrat de ville en 2015







Département : 36 - Indre

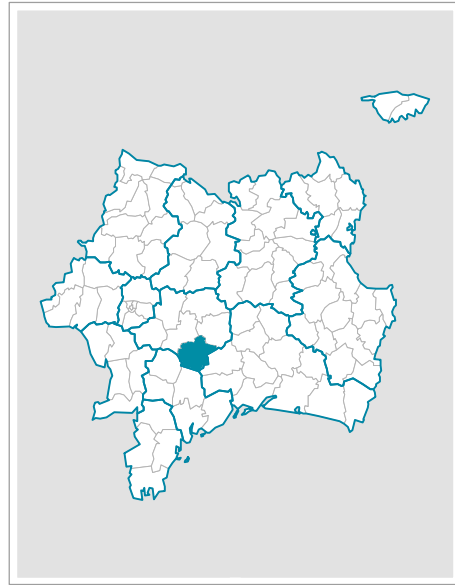
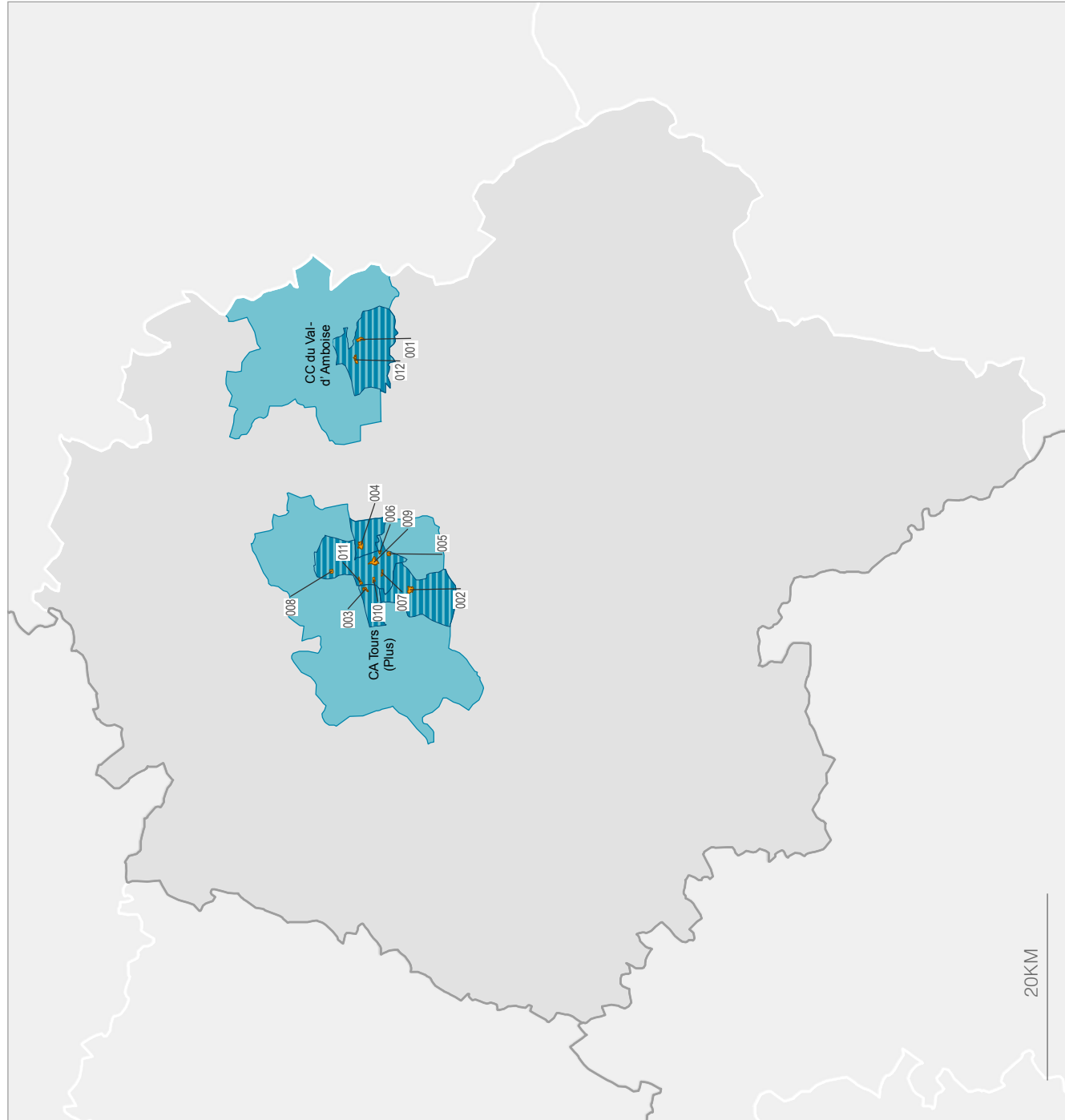
	Population	Jeunes de 0 à 14 ans (%)	Réussite au brevet (%)	Taux de pauvreté (%)	Taux d'emploi des femmes (%)	Taux d'emploi des hommes (%)	Taux de vacance (%)	Logements sociaux (%)
ensemble des QP - CA Castelroussine	8 108	25,3	91,4	46,7	38,1	52,9	8	47,4
total CA Castelroussine	45 209	16,4	90,2	14,3	57,3	61	12,7	45,1
ensemble des QP - CC du Pays d'Issoudun	1 484	23,2	82,7	44	43,7	62,6	8	39,1
total CC du Pays d'Issoudun	12 420	14,2	84,5	13,4	58,1	63	12,5	11
ensemble des QP du département Indre	9 592	25	89,3	46,3	39	54,6	8	25,6
total du département Indre	228 091	15,8	89	14,3	61,4	66,3	12,1	9,6
ensemble des QP de la région Centre-Val de Loire	157 066	25	80,6	45,7	40,3	51,4	8,6	31,9
total de la région Centre-Val de Loire	2 570 548	18,1	86,4	12,5	62,1	67,7	9,1	9,9

La géographie prioritaire de la politique de la ville

37 - INDRE-ET-LOIRE

-  Quartier en politique de la ville (QPV)
-  Code de QPV
-  Commune ayant un ou plusieurs QPV
-  Intercommunalité * concernée par un ou plusieurs QPV

* Périmètre au 1er janvier 2015. Les communes sans intercommunalité sont signataires d'un contrat de ville en 2015




Département : 37 - Indre-et-Loire

	Population	Jeunes de 0 à 14 ans (%)	Réussite au brevet (%)	Taux de pauvreté (%)	Taux d'emploi des femmes (%)	Taux d'emploi des hommes (%)	Taux de vacance (%)	Logements sociaux (%)
ensemble des QP - CC du Val D Amboise	2 724	28,6	89,2	34,9	41,2	56,3	6,6	80,8
total CC du Val D Amboise	13 246	17,8	86,6	10,2	55,8	67	7,8	3,4
ensemble des QP - CA Tours (Plus)	35 338	23,4	74,8	43,4	44,5	51,6	5,2	49,6
total CA Tours (Plus)	198 186	15,5	84,8	14	55,9	61	8	58,6
ensemble des QP du département Indre-et-Loire	38 062	23,8	77,7	42,8	44,3	52	5,3	31,8
total du département Indre-et-Loire	600 252	17,6	88,5	11,7	62,1	67,4	7,6	25,2
ensemble des QP de la région Centre-Val de Loire	157 066	25	80,6	45,7	40,3	51,4	8,6	31,9
total de la région Centre-Val de Loire	2 570 548	18,1	86,4	12,5	62,1	67,7	9,1	9,9

La géographie prioritaire de la politique de la ville 41 - LOIR-ET-CHER

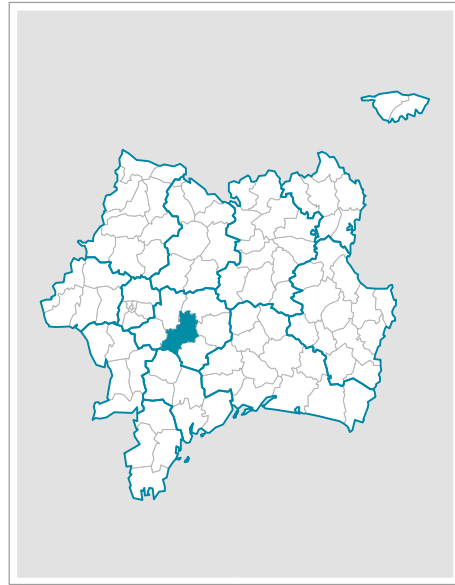
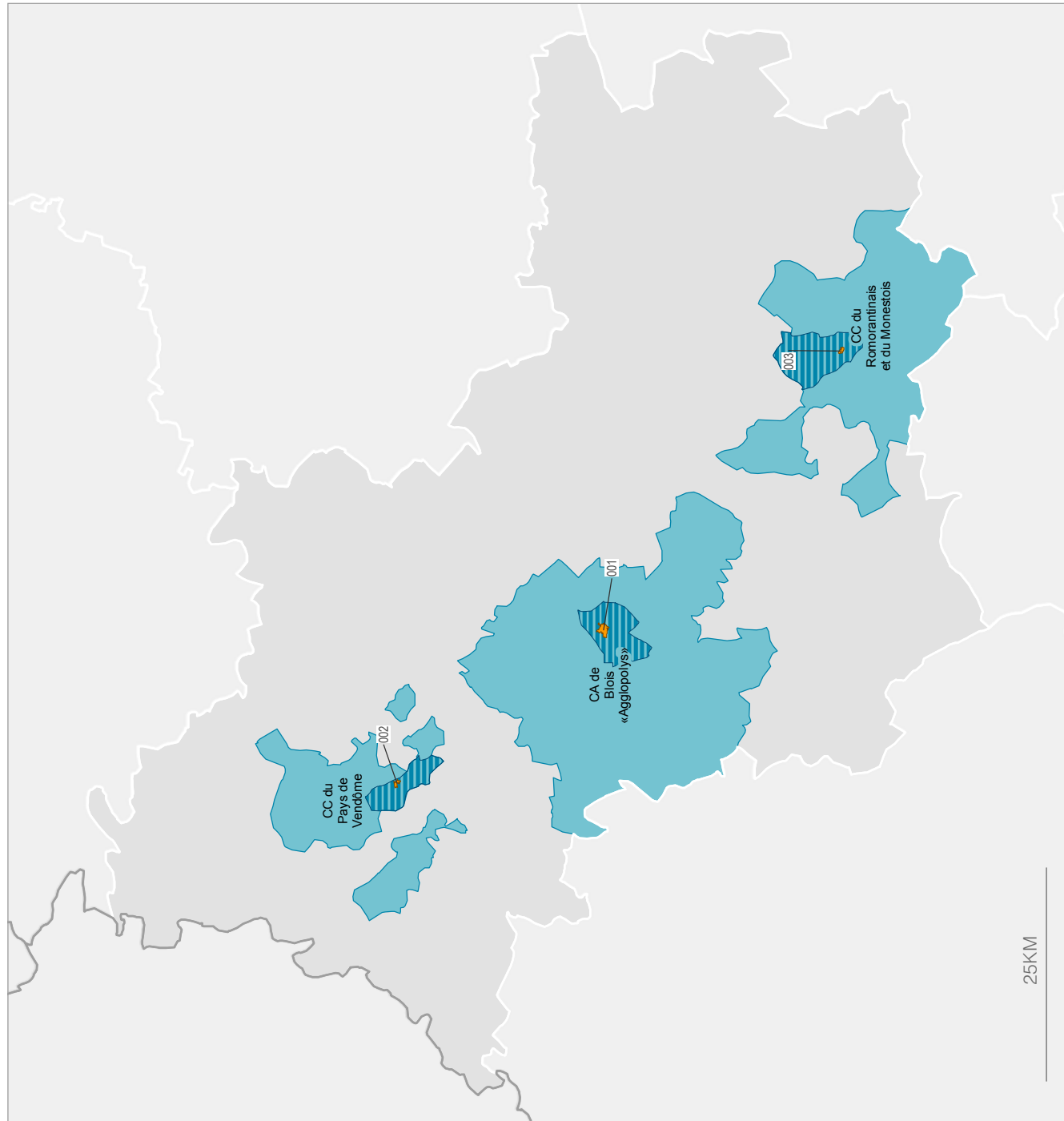
 Quartier en politique de la ville (QPV)

003  Code de QPV

 Commune ayant un ou plusieurs QPV

 Intercommunalité * concernée par un ou plusieurs QPV

* Périmètre au 1er janvier 2015. Les communes sans intercommunalité sont signalaires d'un contrat de ville en 2015




Département : 41 - Loir-et-Cher

	Population	Jeunes de 0 à 14 ans (%)	Réussite au brevet (%)	Taux de pauvreté (%)	Taux d'emploi des femmes (%)	Taux d'emploi des hommes (%)	Taux de vacance (%)	Logements sociaux (%)
ensemble des QP - CA de Blois "agglipolys"	10 703	25,9	72,9	51,9	34,2	45,2	14,4	50,8
total CA de Blois "agglipolys"	45 539	17,5	84,4	13,8	54,4	59	11,7	39
ensemble des QP - CC du Romorantinais et du Monestois	1 348	27,1	72,3	54,7	32,3	47,4	17,1	41,7
total CC du Romorantinais et du Monestois	16 891	15,4	79,8	15,5	55,7	60	13	7,9
ensemble des QP - CC du Pays de Vendôme	3 202	20,6	86,1	52,6	39,1	51,1	10,4	52,5
total CC du Pays de Vendôme	17 121	16,1	82,8	15,7	52,9	62	11,6	12,6
ensemble des QP du département Loir-et-Cher	15 253	24,9	77	52,3	35	46,7	13,8	29,7
total du département Loir-et-Cher	332 001	17,7	85,2	12,4	62,9	67,9	9,8	11,1
ensemble des QP de la région Centre-Val de Loire	157 066	25	80,6	45,7	40,3	51,4	8,6	31,9
total de la région Centre-Val de Loire	2 570 548	18,1	86,4	12,5	62,1	67,7	9,1	9,9

La géographie prioritaire de la politique de la ville

45 - LOIRET

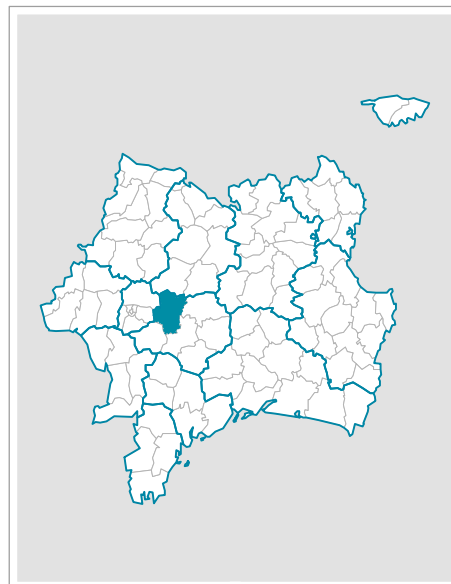
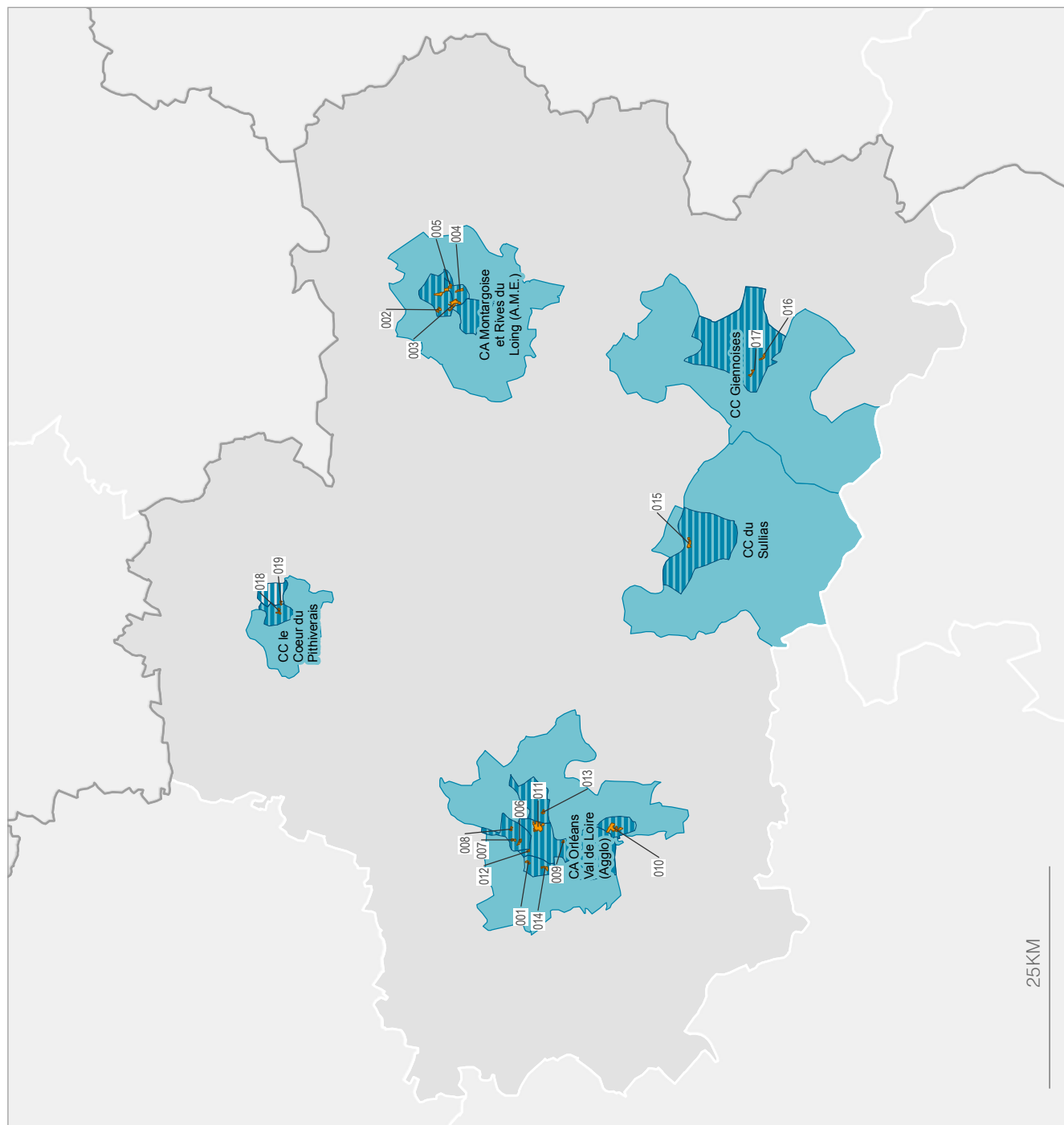
 Quartier en politique de la ville (QPV)

003  Code de QPV

 Commune ayant un ou plusieurs QPV

 Intercommunalité * concernée par un ou plusieurs QPV

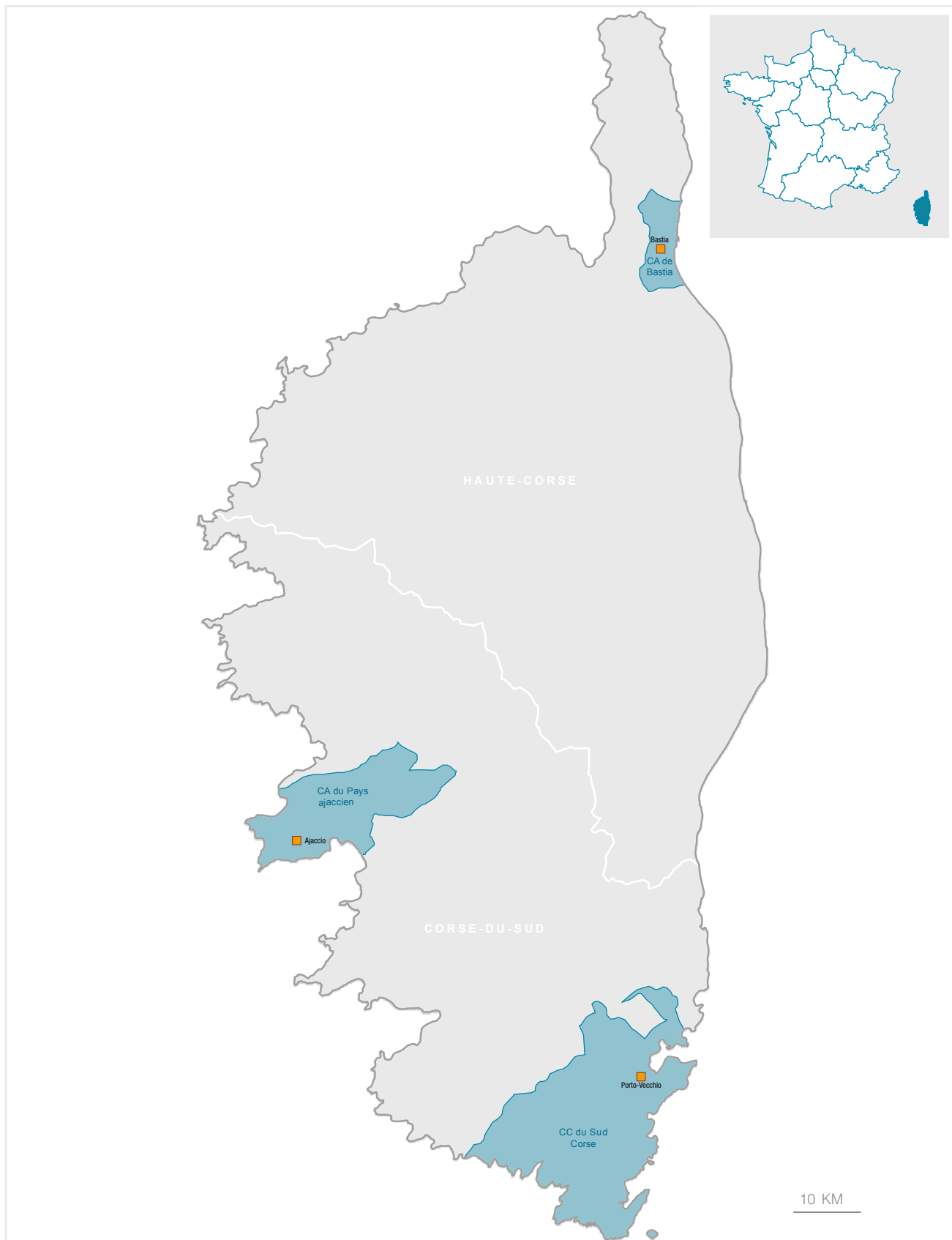
* Périmètre au 1er janvier 2015. Les communes sans intercommunalité sont signalées d'un contrat de ville en 2015



Département : 45 - Loiret

	Population	Jeunes de 0 à 14 ans (%)	Réussite au brevet (%)	Taux de pauvreté (%)	Taux d'emploi des femmes (%)	Taux d'emploi des hommes (%)	Taux de vacance (%)	Logements sociaux (%)
ensemble des QP - CA Montargoise et Rives du Loing (A.M.E.)	10 084	23	77,8	48,4	36,6	49,8	8	61,4
total CA Montargoise et Rives du Loing (A.M.E.)	33 951	18,8	80,2	19,6	49,6	56	11,9	11,8
ensemble des QP - CA Orléans Val de Loire (Agglo)	31 666	27,3	77,5	42,9	44	56,7	8,7	48,3
total CA Orléans Val de Loire (Agglo)	171 111	18,9	79,6	14,1	59,6	65	8,9	44,5
ensemble des QP - CC Giennoises	3 191	26,9		55,6	28	43,7	10,5	58,3
total CC Giennoises	14 624	19,4	78,7	16,2	47,9	59	13,5	4
ensemble des QP - CC le Coeur du Pithiverais	2 607	25,2		47,7	37,8	54,4	0	64,5
total CC le Coeur du Pithiverais	9 039	20,7	84,4	18,2	49,5	67	9,8	3,3
ensemble des QP - CC du Sullias	1 384	26,1		37,1	39,9	53,7	0	57,6
total CC du Sullias	5 440	19,4	93	13,5	50,7	63	13,8	1,4
ensemble des QP du département Loiret	48 932	26,3	77,5	44,9	41,1	54,3	8	34
total du département Loiret	665 587	19,3	84,9	12,6	62,5	68,1	8,4	26
ensemble des QP de la région Centre-Val de Loire	157 066	25	80,6	45,7	40,3	51,4	8,6	31,9
total de la région Centre-Val de Loire	2 570 548	18,1	86,4	12,5	62,1	67,7	9,1	9,9

Corse



La géographie prioritaire de la politique de la ville CORSE

- Commune ayant un ou plusieurs QPV
- Intercommunalité * concernée par un ou plusieurs QPV

* Périmètre au 1^{er} janvier 2015. Les communes sans intercommunalité sont signataires d'un contrat de ville en 2015.



5 QPV soit **0,4 %**
des QPV de la
France métropolitaine




14 277 habitants
en QPV soit **4,5 %**
de la population régionale

La géographie prioritaire de la politique de la ville

2A - CORSE-DU-SUD

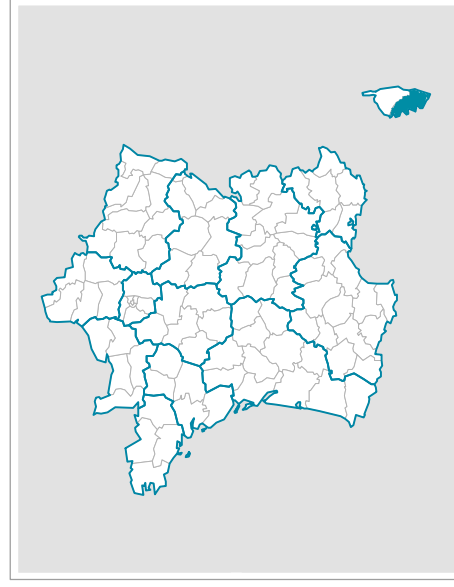
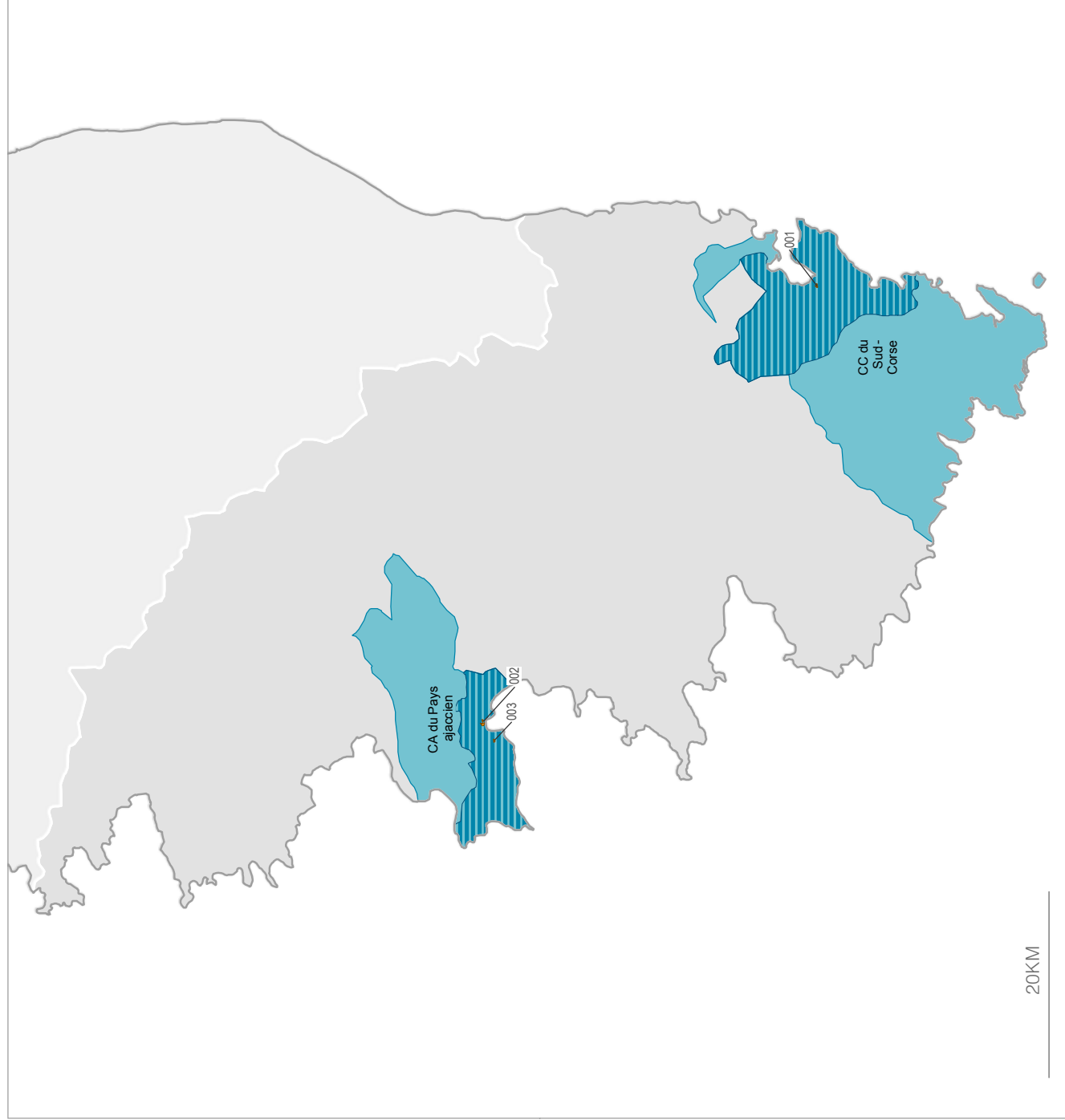
 Quartier en politique de la ville (QPV)

003  Code de QPV

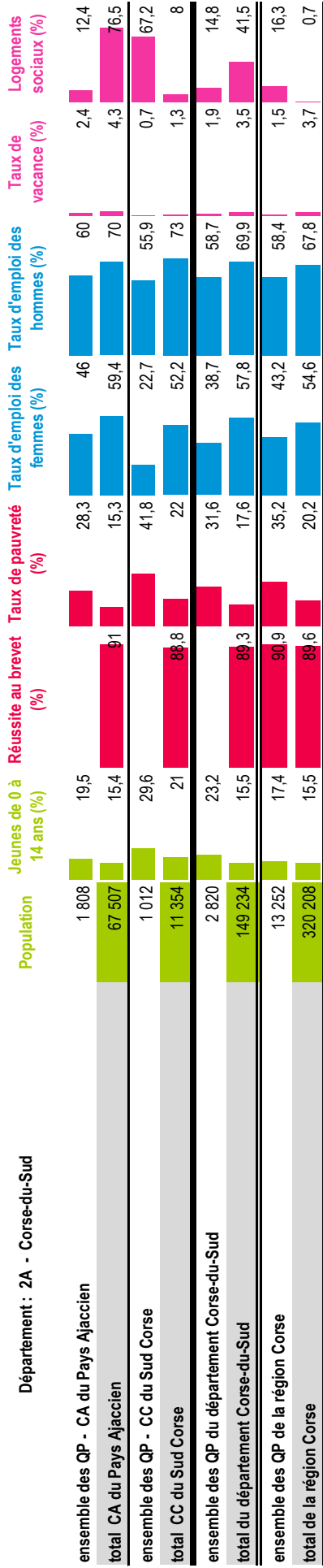
 Commune ayant un ou plusieurs QPV

 Intercommunalité * concernée par un ou plusieurs QPV

* Périmètre au 1er janvier 2015. Les communes sans intercommunalité sont signataires d'un contrat de ville en 2015



Département : 2A - Corse-du-Sud



La géographie prioritaire de la politique de la ville

2B - HAUTE-CORSE

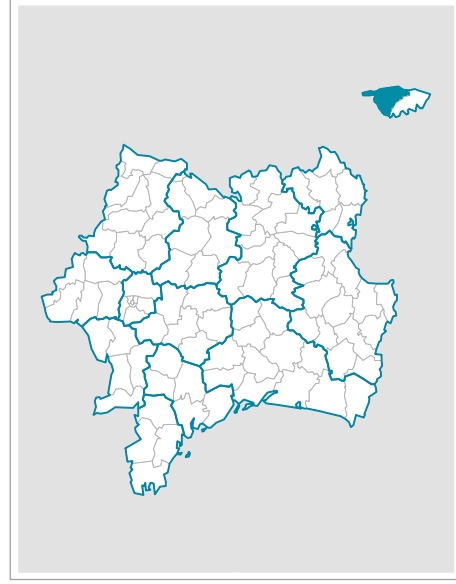
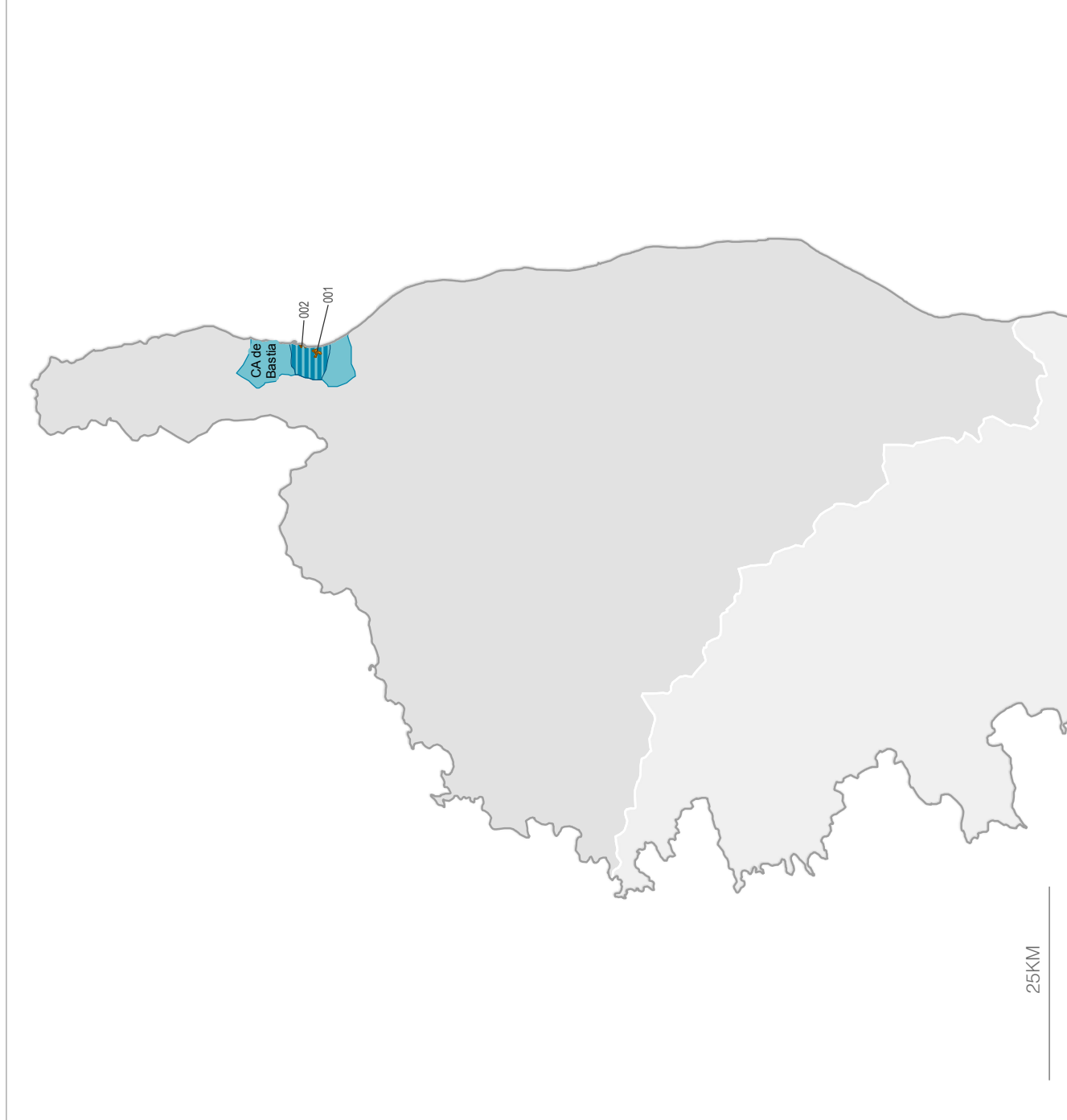
 Quartier en politique de la ville (QPV)

003  Code de QPV

 Commune ayant un ou plusieurs QPV

 Intercommunalité * concernée par un ou plusieurs QPV

* Périmètre au 1er janvier 2015. Les communes sans intercommunalité sont signataires d'un contrat de ville en 2015

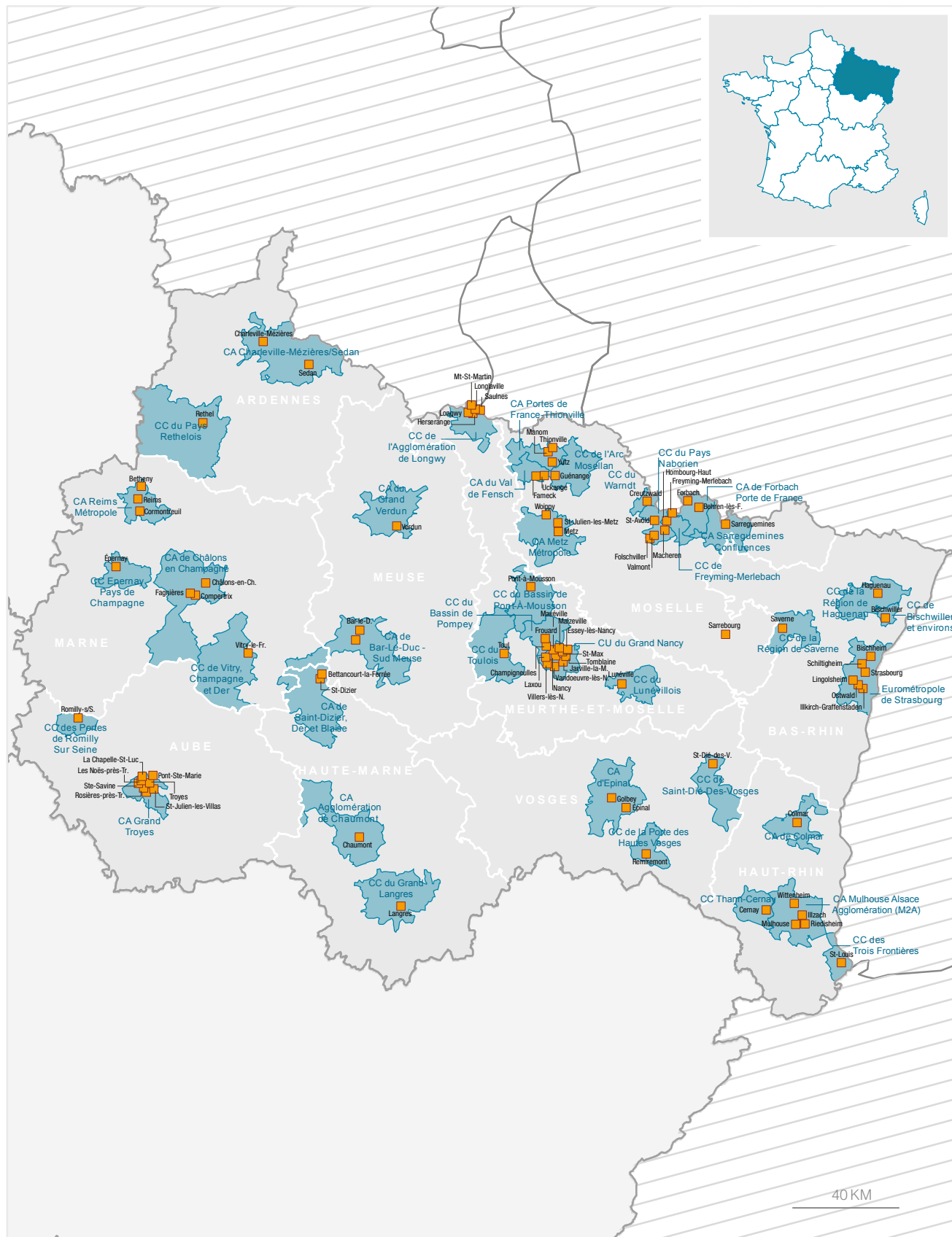


Département : 2B - Haute-Corse

	Population	Jeunes de 0 à 14 ans (%)	Réussite au brevet (%)	Taux de pauvreté (%)	Taux d'emploi des femmes (%)	Taux d'emploi des hommes (%)	Taux de vacance (%)	Logements sociaux (%)
ensemble des QP - CA de Bastia	10 432	15,9	90,9	36,5	44,4	58,3	1,4	26,6
total CA de Bastia	42 254	16,8	90,2	21	50,8	64	3,7	65,3
ensemble des QP du département Haute-Corse	10 432	15,9	90,9	36,5	44,4	58,3	1,4	17,4
total du département Haute-Corse	170 974	15,4	89,9	22,5	51,7	66,1	3,9	58,5
ensemble des QP de la région Corse	13 252	17,4	90,9	35,2	43,2	58,4	1,5	16,3
total de la région Corse	320 208	15,5	89,6	20,2	54,6	67,8	3,7	0,7

Grand Est





La géographie prioritaire de la politique de la ville GRAND EST

- Commune ayant un ou plusieurs QPV
- Intercommunalité * concernée par un ou plusieurs QPV

* Périmètre au 1^{er} janvier 2015. Les communes sans intercommunalité sont signataires d'un contrat de ville en 2015.



116 QPV soit **9 %**
des QPV de la
France métropolitaine





397 680 habitants
en QPV soit **7,2 %**
de la population régionale

La géographie prioritaire de la politique de la ville

08 - ARDENNES

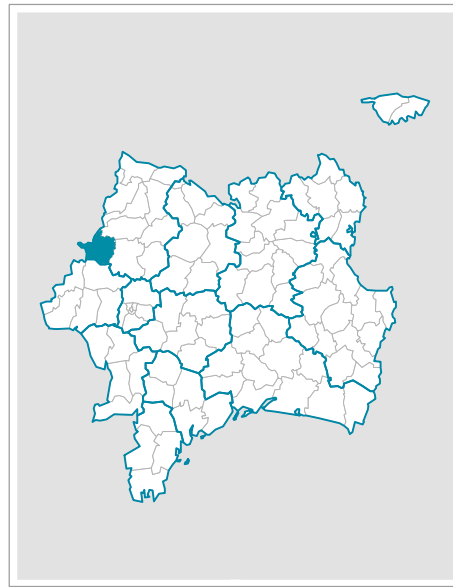
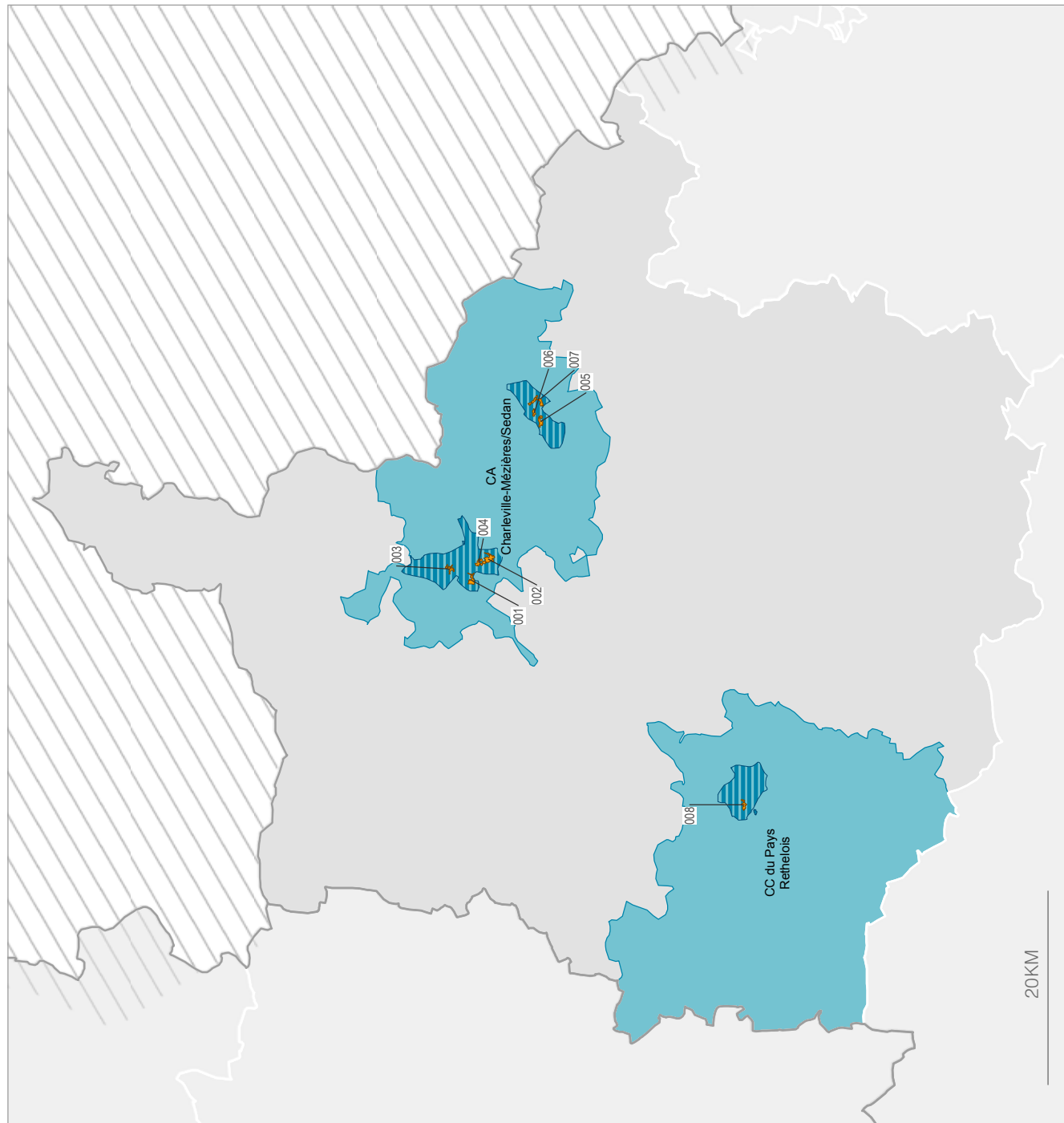
 Quartier en politique de la ville (QPV)

 003 Code de QPV

 Commune ayant un ou plusieurs QPV

 Intercommunalité * concernée par un ou plusieurs QPV

* Périmètre au 1er janvier 2015. Les communes sans intercommunalité sont signalées d'un contrat de ville en 2015



Département : 08 - Ardennes


	Population	Jeunes de 0 à 14 ans (%)	Réussite au brevet (%)	Taux de pauvreté (%)	Taux d'emploi des femmes (%)	Taux d'emploi des hommes (%)	Taux de vacance (%)	Logements sociaux (%)
ensemble des QP - CA Charleville-Mézières/Sedan	21 160	22,8	76,9	50,7	30,3	47,1	9,2	54,5
total CA Charleville-Mézières/Sedan	67 125	17,3	79,1	21,3	45,7	55	9,5	57,4
ensemble des QP - CC du Pays Rethelois	1 287	21,1	61,8	43,9	38,2	58,2	0	35,1
total CC du Pays Rethelois	7 730	17,7	61,8	14,3	51,3	65	9,7	5,3
ensemble des QP du département Ardennes	22 447	22,7	74,9	50,3	30,7	47,7	8,7	33,2
total du département Ardennes	280 907	18,7	80,7	19,2	53,4	64,4	9,4	5,9
ensemble des QP de la région Alsace-Champagne-Ardenne-Lorraine	397 680	24,2	77,7	45,4	37,3	48,8	8,2	32,1
total de la région Alsace-Champagne-Ardenne-Lorraine	5 552 388	17,7	85,1	14	59,1	66,3	8,7	22

La géographie prioritaire de la politique de la ville

10 - AUBE

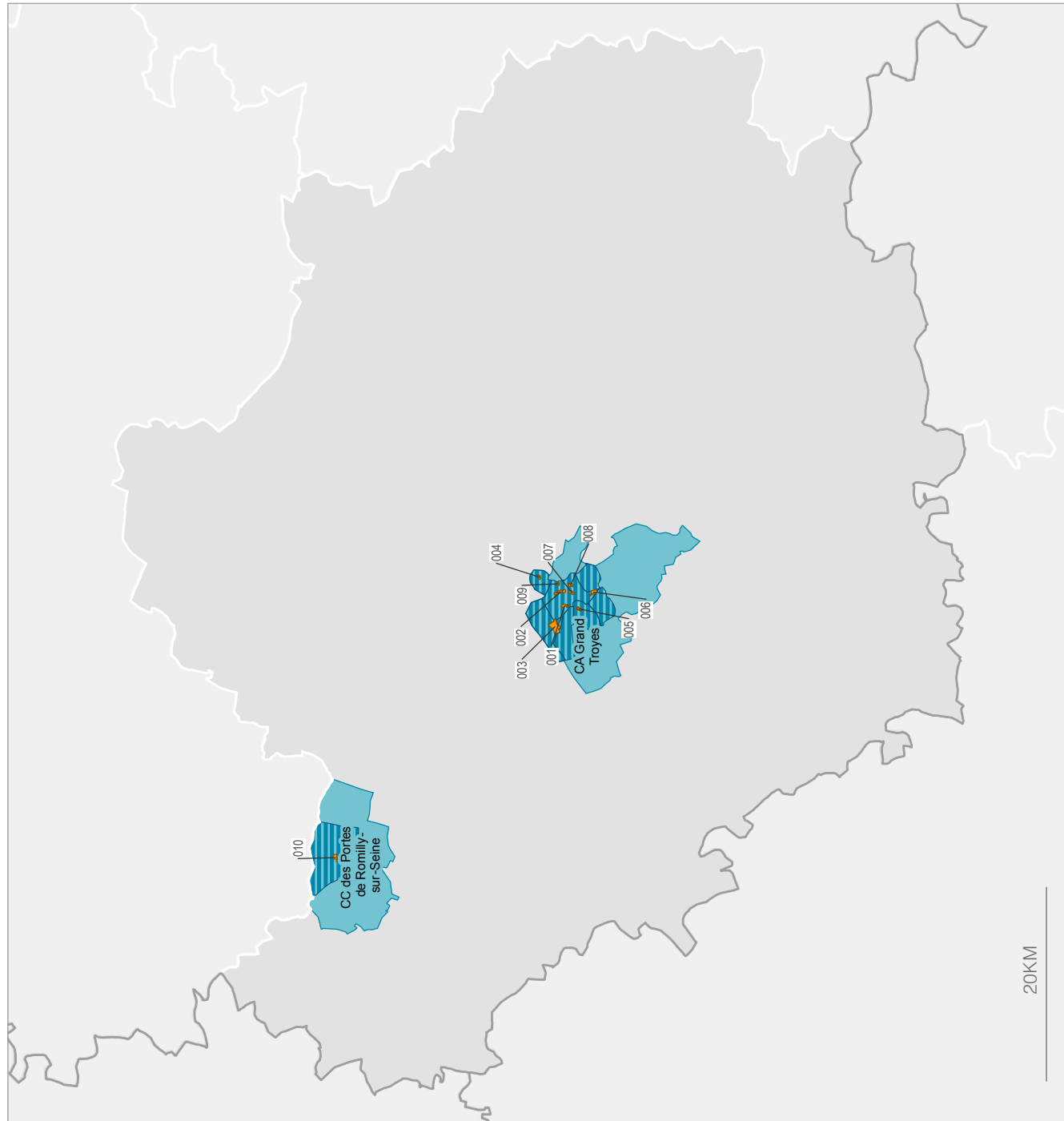
 Quartier en politique de la ville (QPV)

003 Code de QPV

 Commune ayant un ou plusieurs QPV

 Intercommunalité * concernée par un ou plusieurs QPV

* Périmètre au 1er janvier 2015. Les communes sans intercommunalité sont signalées d'un contrat de ville en 2015







Département : 10 - Aube

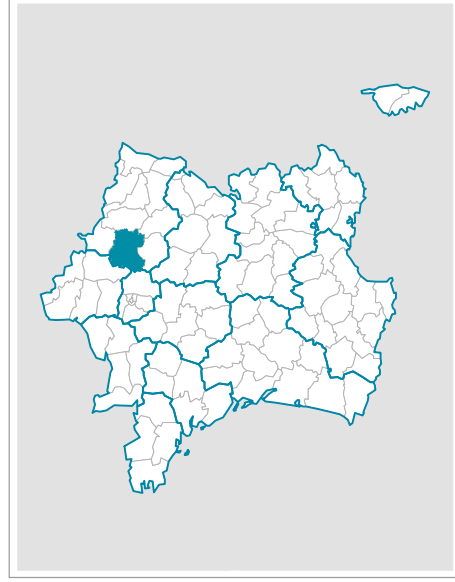
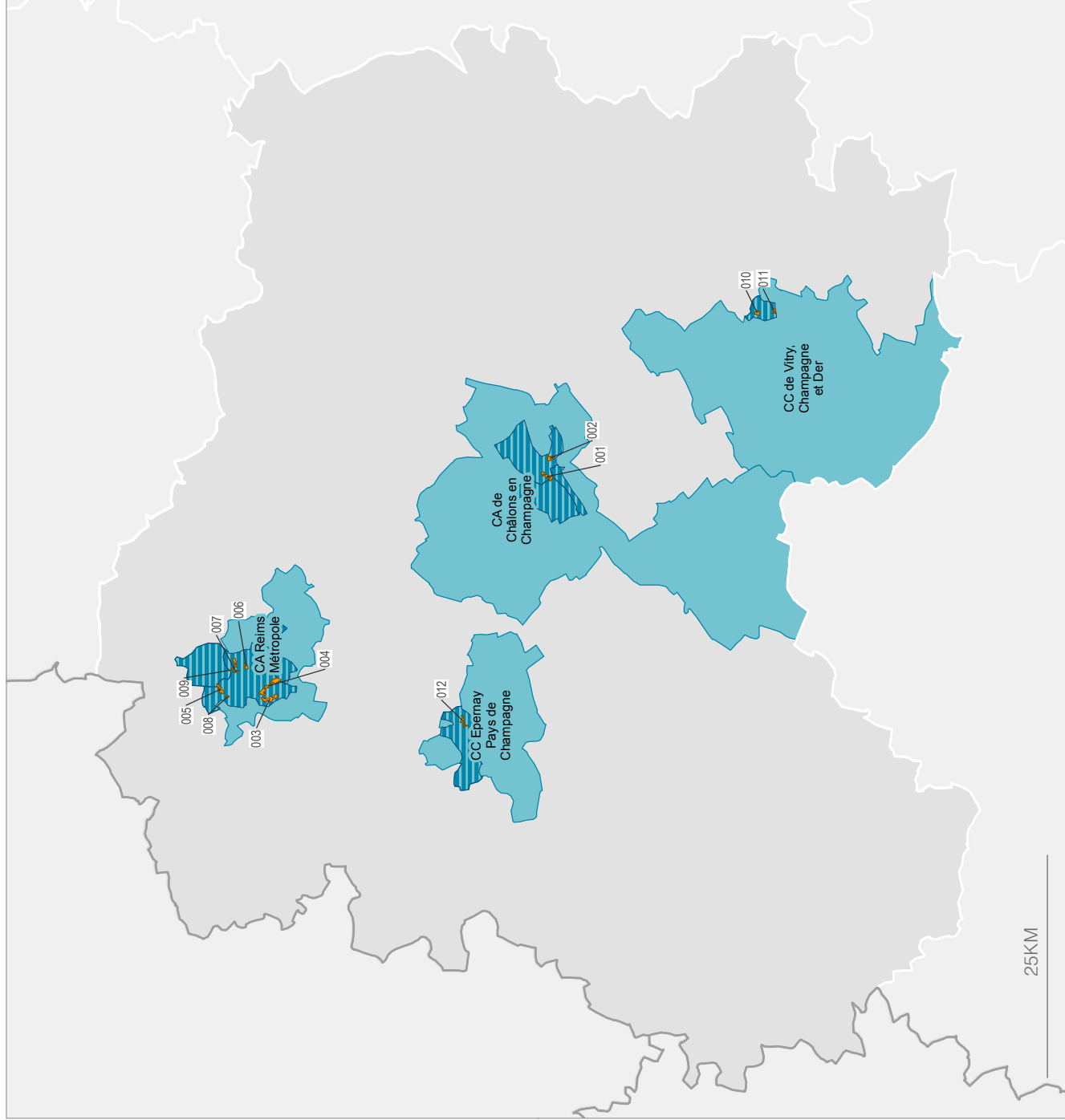
	Population	Jeunes de 0 à 14 ans (%)	Réussite au brevet (%)	Taux de pauvreté (%)	Taux d'emploi des femmes (%)	Taux d'emploi des hommes (%)	Taux de vacance (%)	Logements sociaux (%)
ensemble des QP - CA Grand Troyes	23 553	26,4	77,6	49,1	38,1	46,7	5,4	53,3
total CA Grand Troyes	92 129	17,7	79,6	19,9	52	56	9,5	56,9
ensemble des QP - CC des Portes de Romilly Sur Seine	1 668	15,3	92,2	53,9	26,4	39,6	11,4	33,9
total CC des Portes de Romilly Sur Seine	14 352	18,1	84,7	22,4	45,2	55	11,8	7,1
ensemble des QP du département Aube	25 221	25,7	79,8	49,4	37,5	46,4	5,7	32,7
total du département Aube	306 581	18,4	85,2	15,5	58,1	64,2	9,4	7,5
ensemble des QP de la région Alsace-Champagne-Ardenne-Lorraine	397 680	24,2	77,7	45,4	37,3	48,8	8,2	32,1
total de la région Alsace-Champagne-Ardenne-Lorraine	5 552 388	17,7	85,1	14	59,1	66,3	8,7	22

La géographie prioritaire de la politique de la ville

51 - MARNE

-  Quartier en politique de la ville (QPV)
-  Code de QPV
-  Commune ayant un ou plusieurs QPV
-  Intercommunalité * concernée par un ou plusieurs QPV

* Périmètre au 1er janvier 2015. Les communes sans intercommunalité sont signalées d'un contrat de ville en 2015



Département : 51 - Marne


	Population	Jeunes de 0 à 14 ans (%)	Réussite au brevet (%)	Taux de pauvreté (%)	Taux d'emploi des femmes (%)	Taux d'emploi des hommes (%)	Taux de vacance (%)	Logements sociaux (%)
ensemble des QP - CA de Châlons en Champagne	6 779	24,2	82,6	46	44,8	55,5	5,1	31,1
total CA de Châlons en Champagne	44 899	17,5	82,6	15	56,6	61	8	13,4
ensemble des QP - CC Epernay Pays de Champagne	3 183	30,5		44,4	41,1	53,2	8	42
total CC Epernay Pays de Champagne	23 413	17,1	85,8	13,7	57,9	64	9,6	5,1
ensemble des QP - CA Reims Métropole	35 052	25	78,5	46,9	37,4	49,3	7,6	35,6
total CA Reims Métropole	182 592	17	81,4	18,2	53,6	60	7,4	55,9
ensemble des QP - CC de Vitry, Champagne et Der	3 372	23,9	92,6	45,6	29,2	45,8	19,8	51,5
total CC de Vitry, Champagne et Der	13 174	18,9	86,7	17,6	42,2	56	14,6	5,5
ensemble des QP du département Marne	48 386	25,1	80,2	46,5	38	50,2	8,5	29
total du département Marne	569 999	18,1	86,1	13,9	59,6	66,6	8,1	17,3
ensemble des QP de la région Alsace-Champagne-Ardenne-Lorraine	397 680	24,2	77,7	45,4	37,3	48,8	8,2	32,1
total de la région Alsace-Champagne-Ardenne-Lorraine	5 552 388	17,7	85,1	14	59,1	66,3	8,7	22

La géographie prioritaire de la politique de la ville

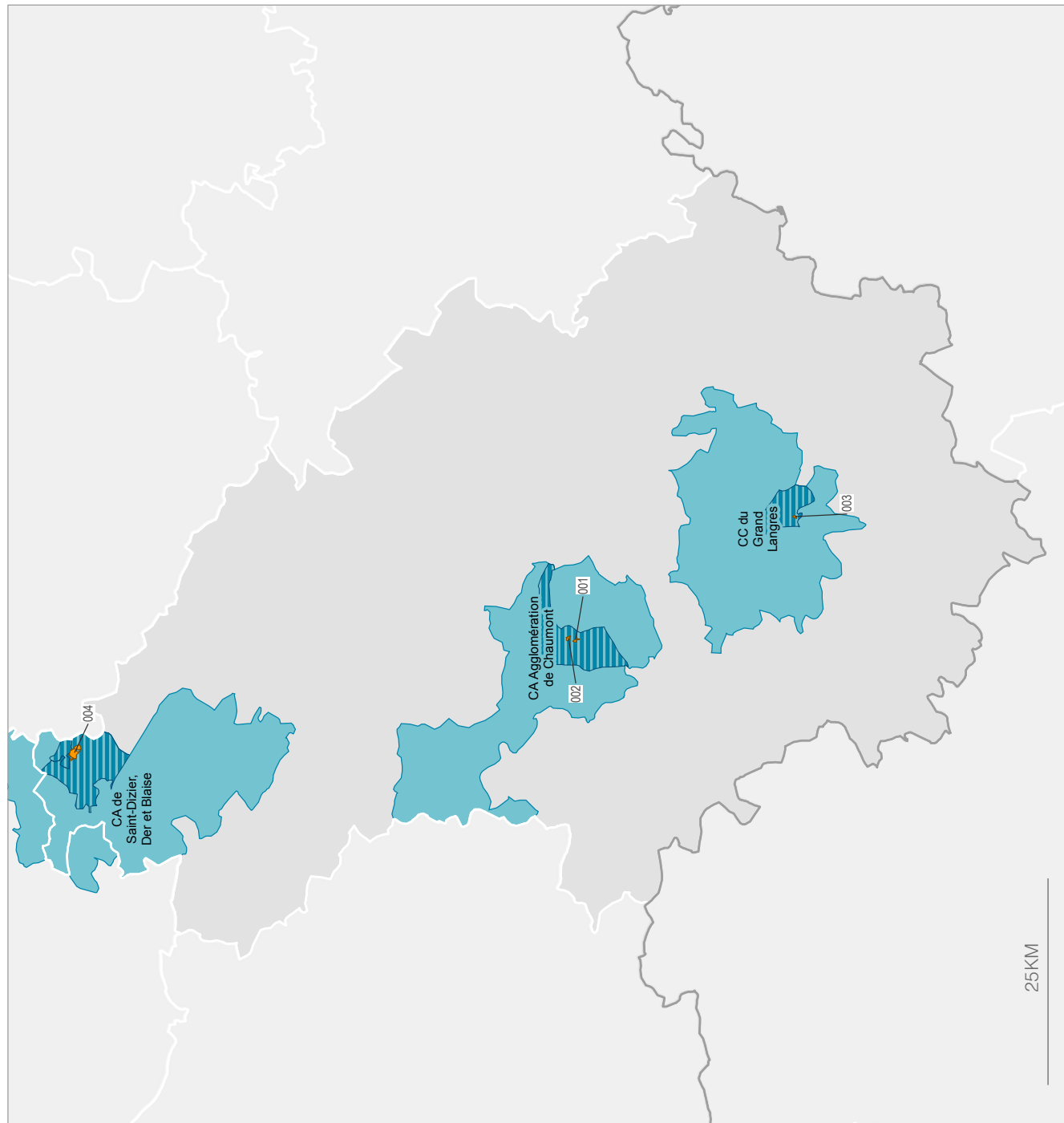
52 - HAUTE-MARNE

 Quartier en politique de la ville (QPV)

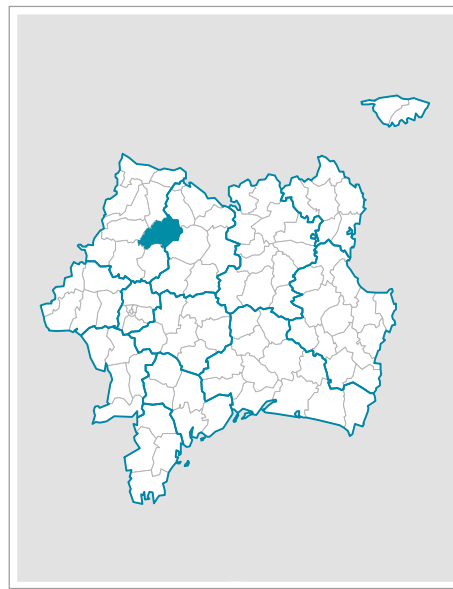
003  Code de QPV

 Commune ayant un ou plusieurs QPV

 Intercommunalité * concernée par un ou plusieurs QPV



* Périmètre au 1er janvier 2015. Les communes sans intercommunalité sont signalées d'un contrat de ville en 2015



Département : 52 - Haute-Marne

	Population	Jeunes de 0 à 14 ans (%)	Réussite au brevet (%)	Taux de pauvreté (%)	Taux d'emploi des femmes (%)	Taux d'emploi des hommes (%)	Taux de vacance (%)	Logements sociaux (%)
ensemble des QP - CA Agglomération de Chaumont	3 088	21,9	88,8	43,5	36,1	49,9	14,7	39
total CA Agglomération de Chaumont	22 560	14,5	91,9	14,1	57,5	66	9,3	28,6
ensemble des QP - CC du Grand Langres	1 147	27,6		55,5	33,9	43,4	0	30
total CC du Grand Langres	7 877	15,7	89,5	14,2	56,5	63	12,3	10,3
ensemble des QP - CA de Saint-Dizier, Der et Blaise	7 470	22,3	73,5	48,6	28,5	46,8	15,1	73,3
total CA de Saint-Dizier, Der et Blaise	25 626	17,7	77,3	19,6	45,3	60	12,9	31,6
ensemble des QP du département Haute-Marne	11 705	22,7	78,5	47,9	31,1	47,4	13,8	37,4
total du département Haute-Marne	181 521	16,7	87,4	15,6	57,1	67,2	11	3,9
ensemble des QP de la région Alsace-Champagne-Ardenne-Lorraine	397 680	24,2	77,7	45,4	37,3	48,8	8,2	32,1
total de la région Alsace-Champagne-Ardenne-Lorraine	5 552 388	17,7	85,1	14	59,1	66,3	8,7	22

La géographie prioritaire de la politique de la ville

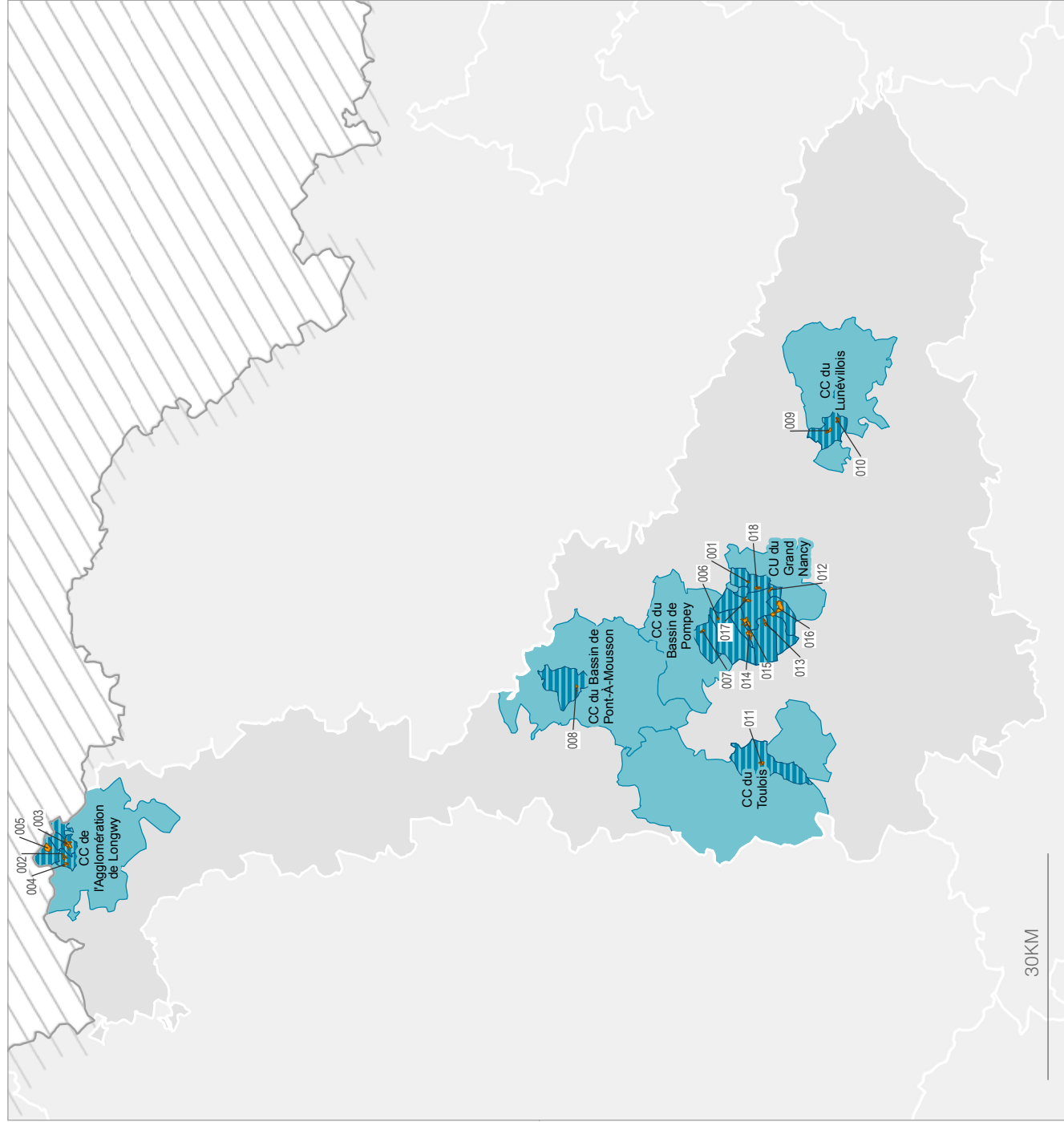
54 - MEURTHE-ET-MOSELLE

 Quartier en politique de la ville (QPV)

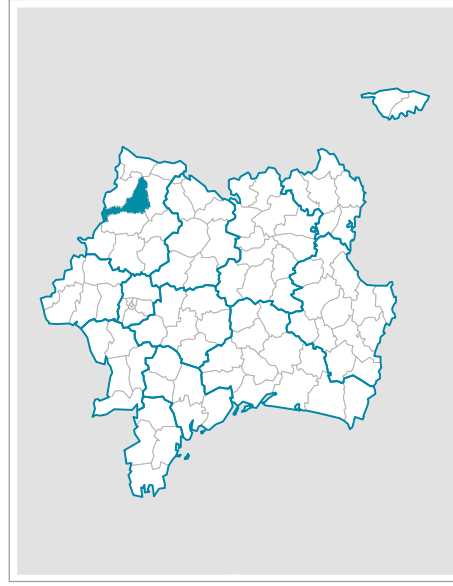
003  Code de QPV

 Commune ayant un ou plusieurs QPV

 Intercommunalité * concernée par un ou plusieurs QPV



* Périmètre au 1er janvier 2015. Les communes sans intercommunalité sont signataires d'un contrat de ville en 2015




Département : 54 - Meurthe-et-Moselle

	Population	Jeunes de 0 à 14 ans (%)	Réussite au brevet (%)	Taux de pauvreté (%)	Taux d'emploi des femmes (%)	Taux d'emploi des hommes (%)	Taux de vacance (%)	Logements sociaux (%)
ensemble des QP - CC du Bassin de Pompey	2 234	22,3			46,5	54,8	0	51,6
total CC du Bassin de Pompey	13 658	17,2	87,9	10,7	59,8	64	6,9	3
ensemble des QP - CU du Grand Nancy	34 131	22,8	82,1	44,7	41,6	48,9	8,2	51,5
total CU du Grand Nancy	202 134	14,2	86,2	16,9	53	56	10,1	46,4
ensemble des QP - CC de l'Agglomération de Longwy	7 058	22,4	79	41,9	44,8	51,5	5,5	46,4
total CC de l'Agglomération de Longwy	26 399	18,3	80	17,5	52,7	61	11,9	9,7
ensemble des QP - CC du Lunévillois	3 313	24,3		44,7	34	48,7	20,5	33,5
total CC du Lunévillois	19 516	18,5	83,9	18,2	52,2	60	14,6	4,4
ensemble des QP - CC du Bassin de Pont-À-Mousson	1 508	14,5		35,9	43,9	48,7	11,5	26,7
total CC du Bassin de Pont-À-Mousson	14 792	19,6	75,2	12,1	54,5	64	12,6	2,3
ensemble des QP - CC du Toulinois	1 876	22,9	94,3	48	32,2	54,1	12,5	30,6
total CC du Toulinois	16 128	19,4	89,9	13,9	53	61	10,5	4
ensemble des QP du département Meurthe-et-Moselle	50 120	22,6	82,8	43,8	41,4	49,7	8,8	33,3
total du département Meurthe-et-Moselle	731 004	17,4	85,7	14,1	58,4	64,1	9	12,3
ensemble des QP de la région Alsace-Champagne-Ardenne-Lorraine	397 680	24,2	77,7	45,4	37,3	48,8	8,2	32,1
total de la région Alsace-Champagne-Ardenne-Lorraine	5 552 388	17,7	85,1	14	59,1	66,3	8,7	22

La géographie prioritaire de la politique de la ville

55 - MEUSE

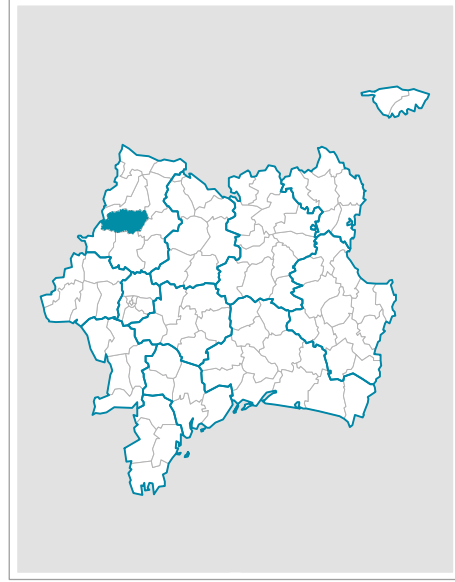
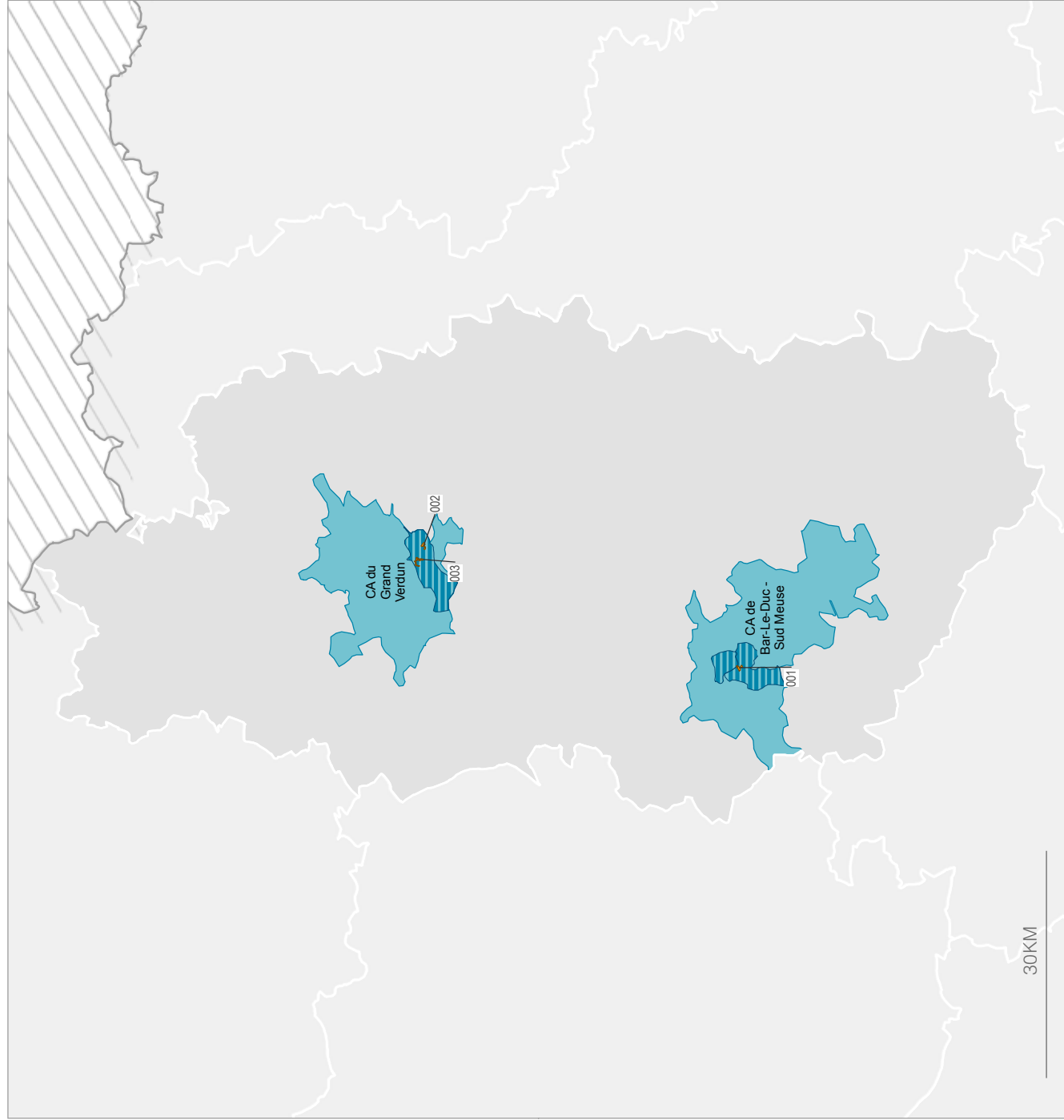
 Quartier en politique de la ville (QPV)

003  Code de QPV

 Commune ayant un ou plusieurs QPV

 Intercommunalité * concernée par un ou plusieurs QPV

* Périmètre au 1er janvier 2015. Les communes sans intercommunalité sont signalées d'un contrat de ville en 2015




Département : 55 - Meuse

	Population	Jeunes de 0 à 14 ans (%)	Réussite au brevet (%)	Taux de pauvreté (%)	Taux d'emploi des femmes (%)	Taux d'emploi des hommes (%)	Taux de vacance (%)	Logements sociaux (%)
ensemble des QP - CA de Bar-Le-Duc - Sud Meuse	2 326	19	83,9	40,3	45,4	52,5	17,4	39,4
total CA de Bar-Le-Duc - Sud Meuse	15 950	16,2	89,7	13,7	57,6	61	13,7	26,1
ensemble des QP - CA du Grand Verdun	3 808	21,5	78,6	48,5	39,5	52,5	11	59,7
total CA du Grand Verdun	17 923	15	78,6	17,6	51,6	62	11,5	20,7
ensemble des QP du département Meuse	6 134	20,6	80,1	45,7	41,4	52,5	13,2	22,6
total du département Meuse	192 094	18	85,6	15,1	57,9	67,3	10,6	2,5
ensemble des QP de la région Alsace-Champagne-Ardenne-Lorraine	397 680	24,2	77,7	45,4	37,3	48,8	8,2	32,1
total de la région Alsace-Champagne-Ardenne-Lorraine	5 552 388	17,7	85,1	14	59,1	66,3	8,7	22

La géographie prioritaire de la politique de la ville

57 - MOSELLE

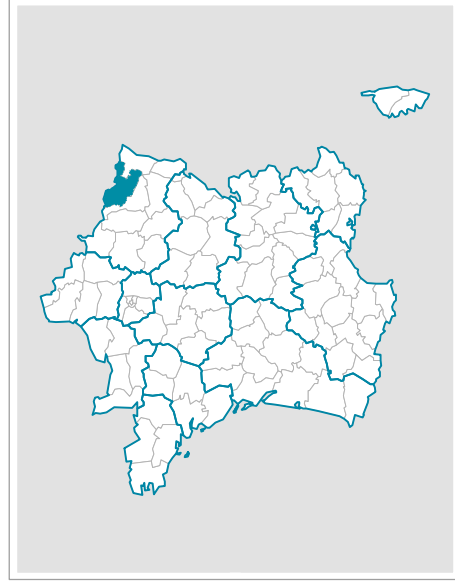
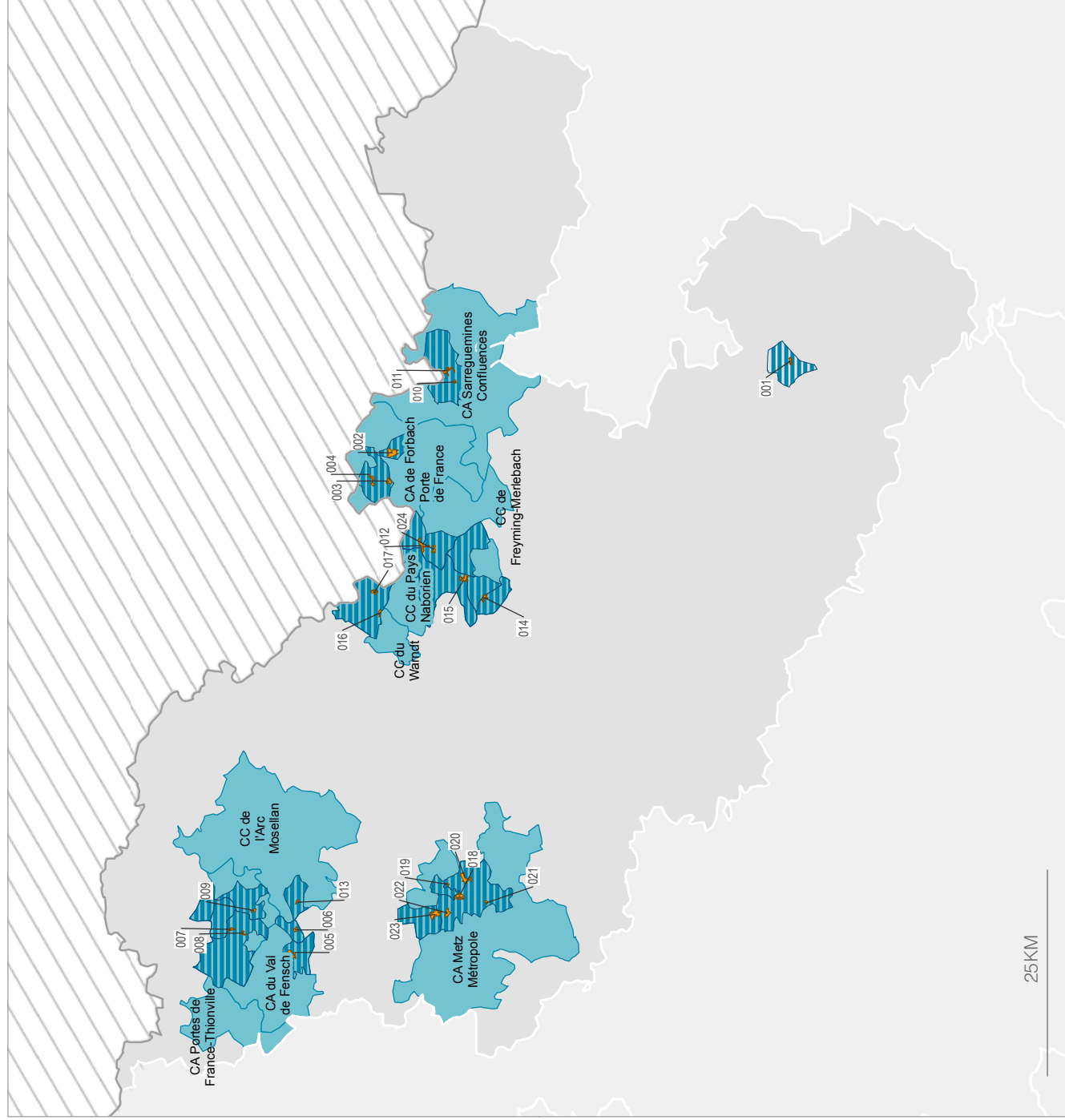
 Quartier en politique de la ville (QPV)

003  Code de QPV

 Commune ayant un ou plusieurs QPV

 Intercommunalité * concernée par un ou plusieurs QPV

* Périmètre au 1er janvier 2015. Les communes sans intercommunalité sont signataires d'un contrat de ville en 2015




Département : 57 - Moselle

	Population	Jeunes de 0 à 14 ans (%)	Réussite au brevet (%)	Taux de pauvreté (%)	Taux d'emploi des femmes (%)	Taux d'emploi des hommes (%)	Taux de vacance (%)	Logements sociaux (%)
ensemble des QP - Sarrebourg	1 617	19,7			30,1	40,1	64,8	13,4
total Sarrebourg	12 306	15,2	88		14,2	51,6	69	12
ensemble des QP - CA de Forbach Porte de France	10 501	20	78		45,5	26,6	37,1	4,1
total CA de Forbach Porte de France	29 035	17,4	79,8		19,8	39,6	51	11,6
ensemble des QP - CC du Warndt	2 624	22,7			43,5	29,3	36,9	2,9
total CC du Warndt	13 434	15	81,4		17,6	47,5	56	7,4
ensemble des QP - CA du Val de Fensch	5 411	24,7	73,8		43,8	32,1	49,7	1,7
total CA du Val de Fensch	20 280	20	79,3		17,1	48	62	7,2
ensemble des QP - CC du Pays Naborien	4 931	22,9	86,1		42,3	37,8	52,3	7,6
total CC du Pays Naborien	23 528	17,2	86,5		16,7	51,7	57	11,2
ensemble des QP - CC de Freyming-Merlebach	3 505	24,3	84,6		43,1	30	42	4,6
total CC de Freyming-Merlebach	20 145	16	81,2		21,6	47	50	10,4
ensemble des QP - CC de l'Arc Mosellan	1 224	21,5	94,8		31,6	41,3	53,4	0
total CC de l'Arc Mosellan	6 977	16,4	94,8		7,6	56,5	67	3,3
ensemble des QP - CA Metz Métropole	28 817	24,1	69,8		46,9	37,7	50,5	7,6
total CA Metz Métropole	132 129	16,5	83,4		16,2	54,5	58	11,9
ensemble des QP - CA Sarreguimines Confluences	3 611	19,5	81		45	42,7	53,5	14,2
total CA Sarreguimines Confluences	21 572	15,2	85,2		13,9	49,5	58	11,3
ensemble des QP - CA Portes de France-Thionville	5 557	24,9	77,2		44,4	38,7	55	7,3
total CA Portes de France-Thionville	57 525	16,8	79,3		13,6	61,6	68	9,1
ensemble des QP du département Moselle	67 798	23	79,1		44,8	35,2	48,3	6,8
total du département Moselle	1 046 873	17,3	85,5		14,2	58	65,6	8,4
ensemble des QP de la région Alsace-Champagne-Ardenne-Lorraine	397 680	24,2	77,7		45,4	37,3	48,8	8,2
total de la région Alsace-Champagne-Ardenne-Lorraine	5 552 388	17,7	85,1		14	59,1	66,3	8,7

La géographie prioritaire de la politique de la ville 67 - BAS-RHIN

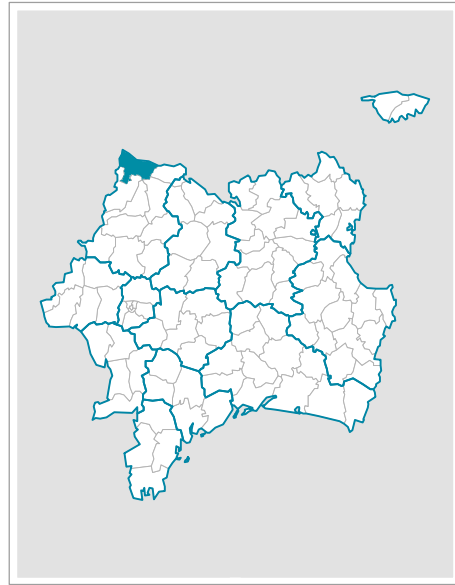
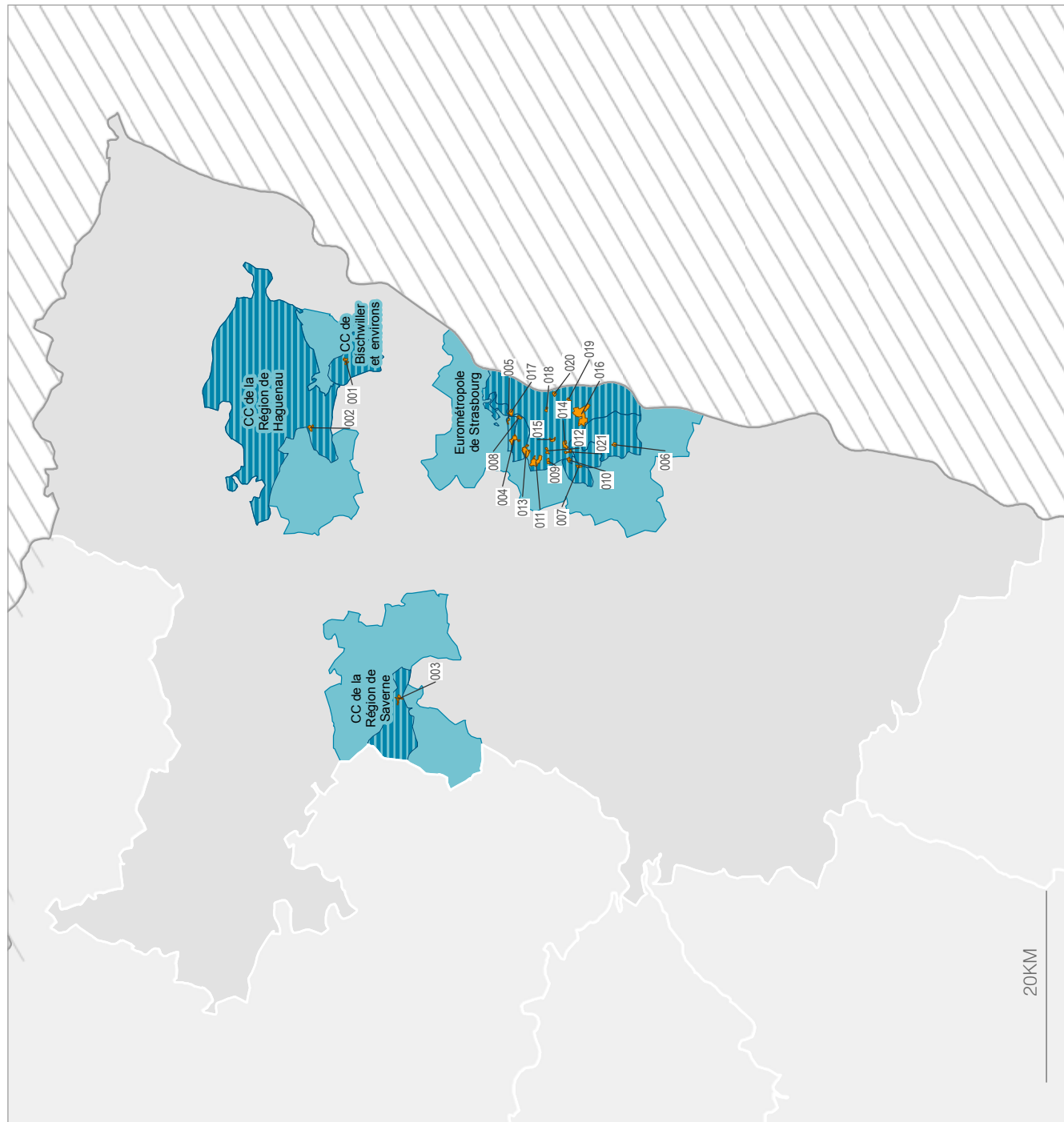
 Quartier en politique de la ville (QPV)

003  Code de QPV

 Commune ayant un ou plusieurs QPV

 Intercommunalité * concernée par un ou plusieurs QPV

* Périmètre au 1er janvier 2015. Les communes sans intercommunalité sont signalées d'un contrat de ville en 2015



Département : 67 - Bas-Rhin



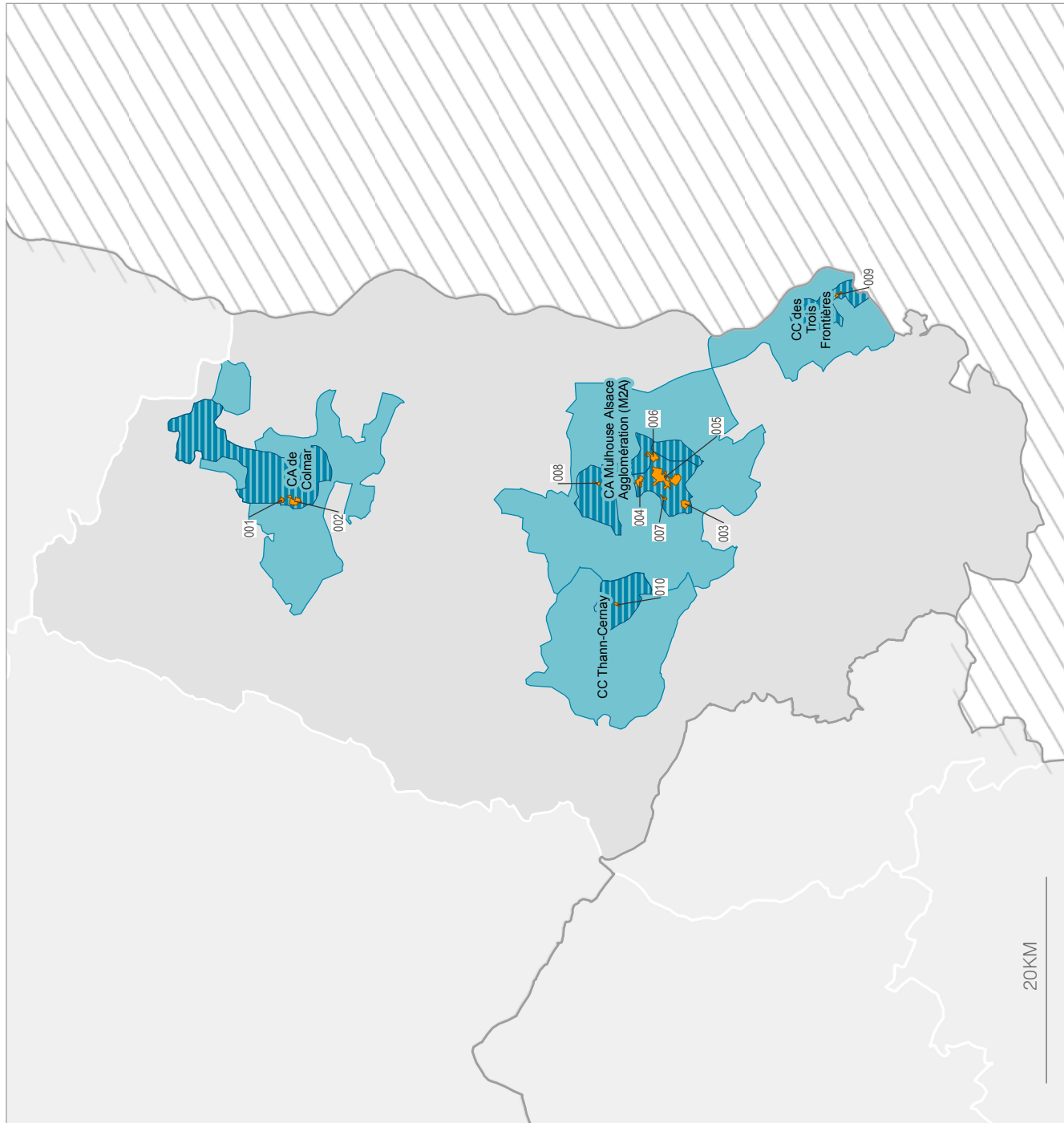
La géographie prioritaire de la politique de la ville 68 - HAUT-RHIN

 Quartier en politique de la ville (QPV)

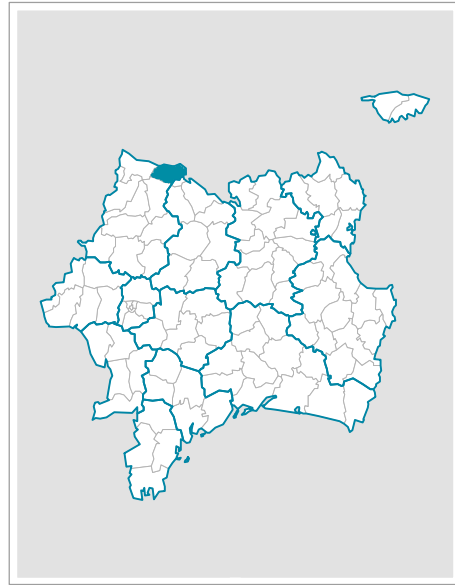
003  Code de QPV

 Commune ayant un ou plusieurs QPV

 Intercommunalité * concernée par un ou plusieurs QPV



* Périmètre au 1er janvier 2015. Les communes sans intercommunalité sont signalées d'un contrat de ville en 2015




Département : 68 - Haut-Rhin

	Population	Jeunes de 0 à 14 ans (%)	Réussite au brevet (%)	Taux de pauvreté (%)	Taux d'emploi des femmes (%)	Taux d'emploi des hommes (%)	Taux de vacance (%)	Logements sociaux (%)
ensemble des QP - CC Thann-Cernay	1 139	21,8			36,1	44,4	6,8	34
total CC Thann-Cernay	11 664	18,7	91,5	11	56,7	64	7,2	1,8
ensemble des QP - CA de Colmar	12 092	28,1	59,5	46,6	38,7	49	6,8	37,3
total CA de Colmar	67 956	18	79,2	14,5	55,3	63	8,3	20,6
ensemble des QP - CA Mulhouse Alsace Agglomération (M2a)	54 403	23,9	72,3	45,2	36,7	47,6	13,1	65
total CA Mulhouse Alsace Agglomération (M2a)	141 599	21,2	77,1	18	47,4	56	13,2	33,8
ensemble des QP - CC des Trois Frontières	1 889	27,6		40,7	41,1	57	8,5	19,6
total CC des Trois Frontières	19 907	17,8	82,8	11,4	56,7	66	8,3	5,2
ensemble des QP du département Haut-Rhin	69 523	24,7	70,3	45,2	37,2	48,1	11,9	31,3
total du département Haut-Rhin	758 723	18,4	84,8	12,5	60,5	68,3	8,8	11,9
ensemble des QP de la région Alsace-Champagne-Ardenne-Lorraine	397 680	24,2	77,7	45,4	37,3	48,8	8,2	32,1
total de la région Alsace-Champagne-Ardenne-Lorraine	5 552 388	17,7	85,1	14	59,1	66,3	8,7	22

La géographie prioritaire de la politique de la ville

88 - VOSGES

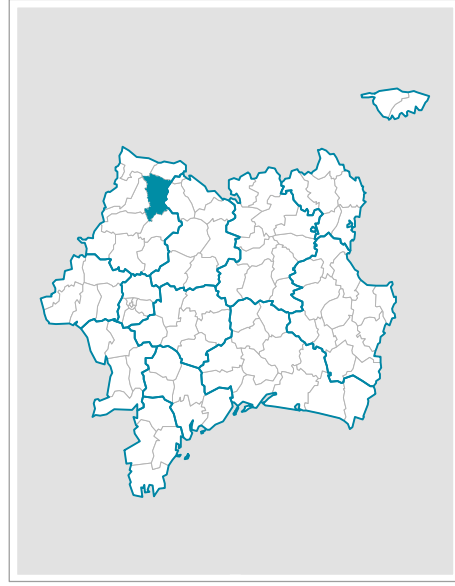
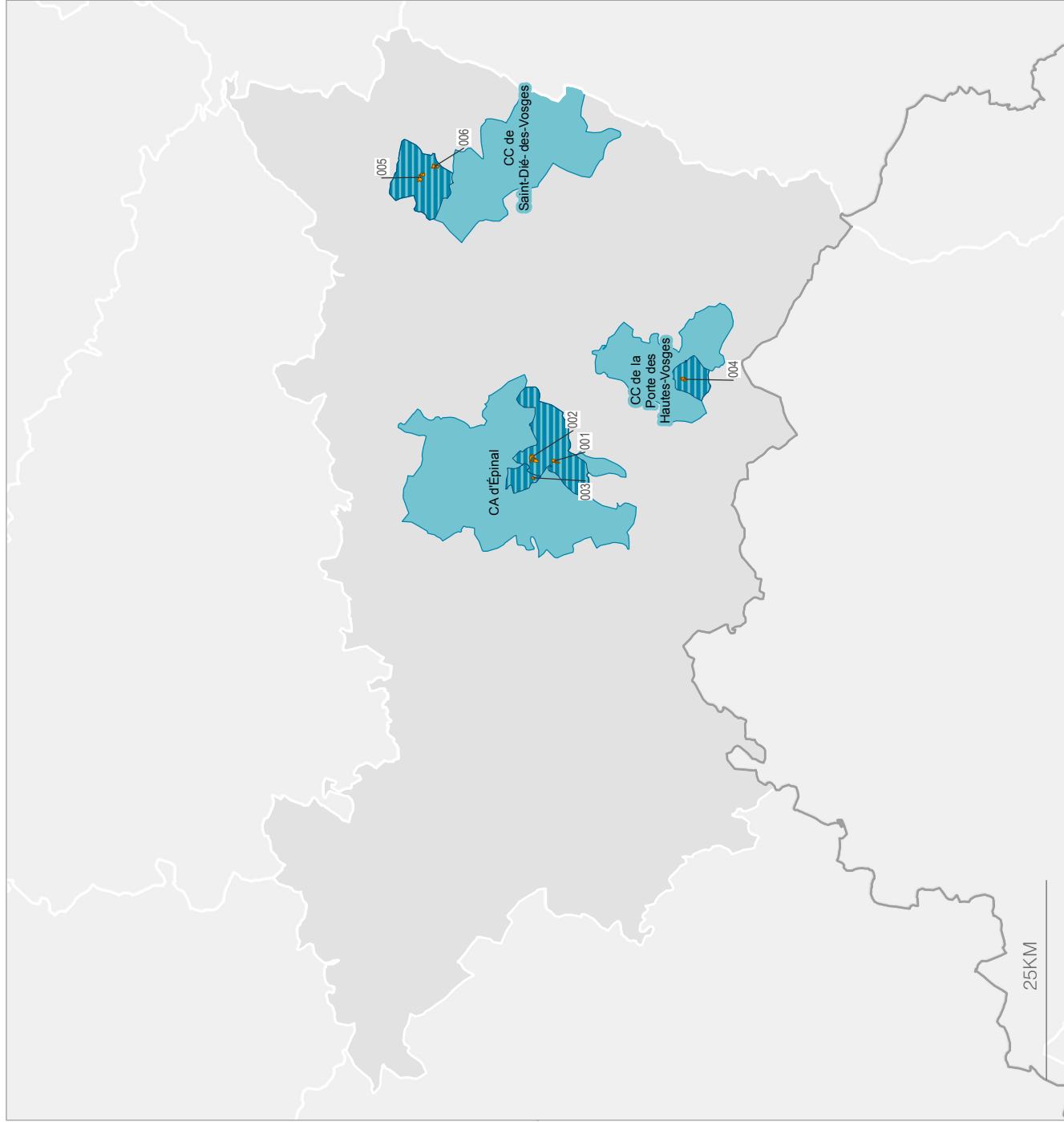
 Quartier en politique de la ville (QPV)

003  Code de QPV

 Commune ayant un ou plusieurs QPV

 Intercommunalité * concernée par un ou plusieurs QPV

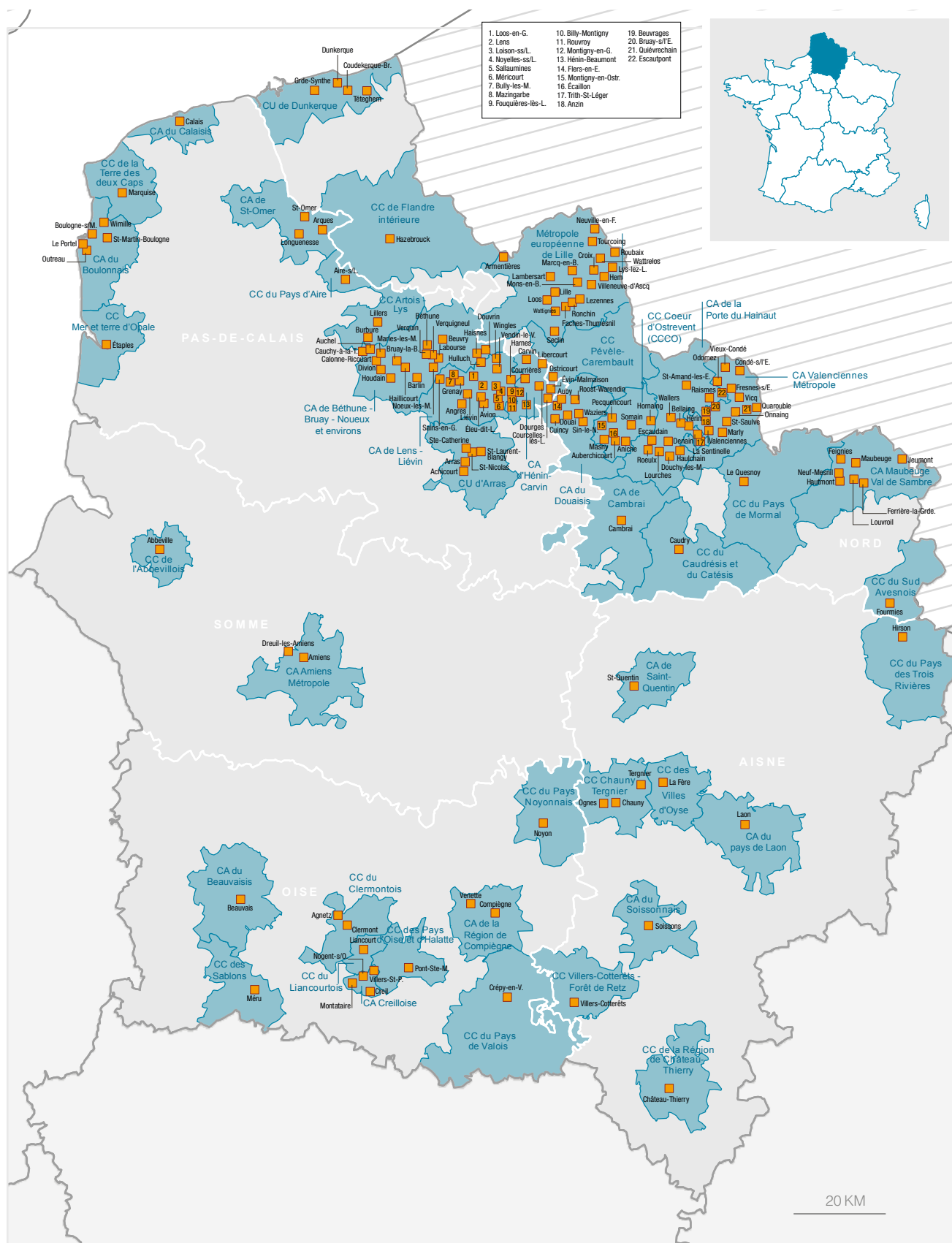
* Périmètre au 1er janvier 2015. Les communes sans intercommunalité sont signalées d'un contrat de ville en 2015



Département : 88 - Vosges

	Population	Jeunes de 0 à 14 ans (%)	Réussite au brevet (%)	Taux de pauvreté (%)	Taux d'emploi des femmes (%)	Taux d'emploi des hommes (%)	Taux de vacance (%)	Logements sociaux (%)
ensemble des QP - CA d'Epinal	6 125	22,6	81,3	53,1	29,1	43,5	8	42
total CA d'Epinal	40 624	16,3	84,5	16,2	53,3	58	12,3	27
ensemble des QP - CC de la Porte des Hautes Vosges	1 336	20,7	93	45,5	36,2	42,9	0	61,2
total CC de la Porte des Hautes Vosges	7 774	14,5	93	14,9	55	59	15,7	3,8
ensemble des QP - CC de Saint-Dié-Des-Vosges	5 635	23,5	81,4	47,9	30,6	42,1	6,1	69,8
total CC de Saint-Dié-Des-Vosges	20 471	16,6	82,5	20,7	48,9	53	14,4	13
ensemble des QP du département Vosges	13 096	22,8	81,3	50,2	30,4	42,9	6,5	22,7
total du département Vosges	375 226	17,3	88,5	15,4	57,8	64,7	10,5	5,9
ensemble des QP de la région Alsace-Champagne-Ardenne-Lorraine	397 680	24,2	77,7	45,4	37,3	48,8	8,2	32,1
total de la région Alsace-Champagne-Ardenne-Lorraine	5 552 388	17,7	85,1	14	59,1	66,3	8,7	22

Hauts-de-France



La géographie prioritaire de la politique de la ville HAUTS-DE-FRANCE

- Commune ayant un ou plusieurs QPV
- Intercommunalité * concernée par un ou plusieurs QPV

* Périmètre au 1^{er} janvier 2015. Les communes sans intercommunalité sont signataires d'un contrat de ville en 2015.




199 QPV soit **15,4 %**
des QPV de la
France métropolitaine




667 970 habitants
en QPV soit **11,2 %**
de la population régionale

La géographie prioritaire de la politique de la ville 02 - AISNE

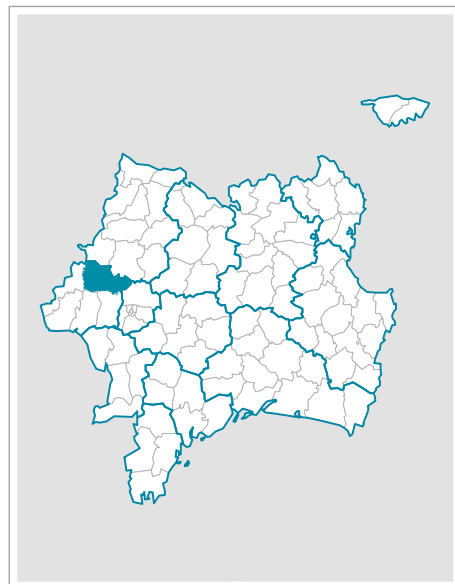
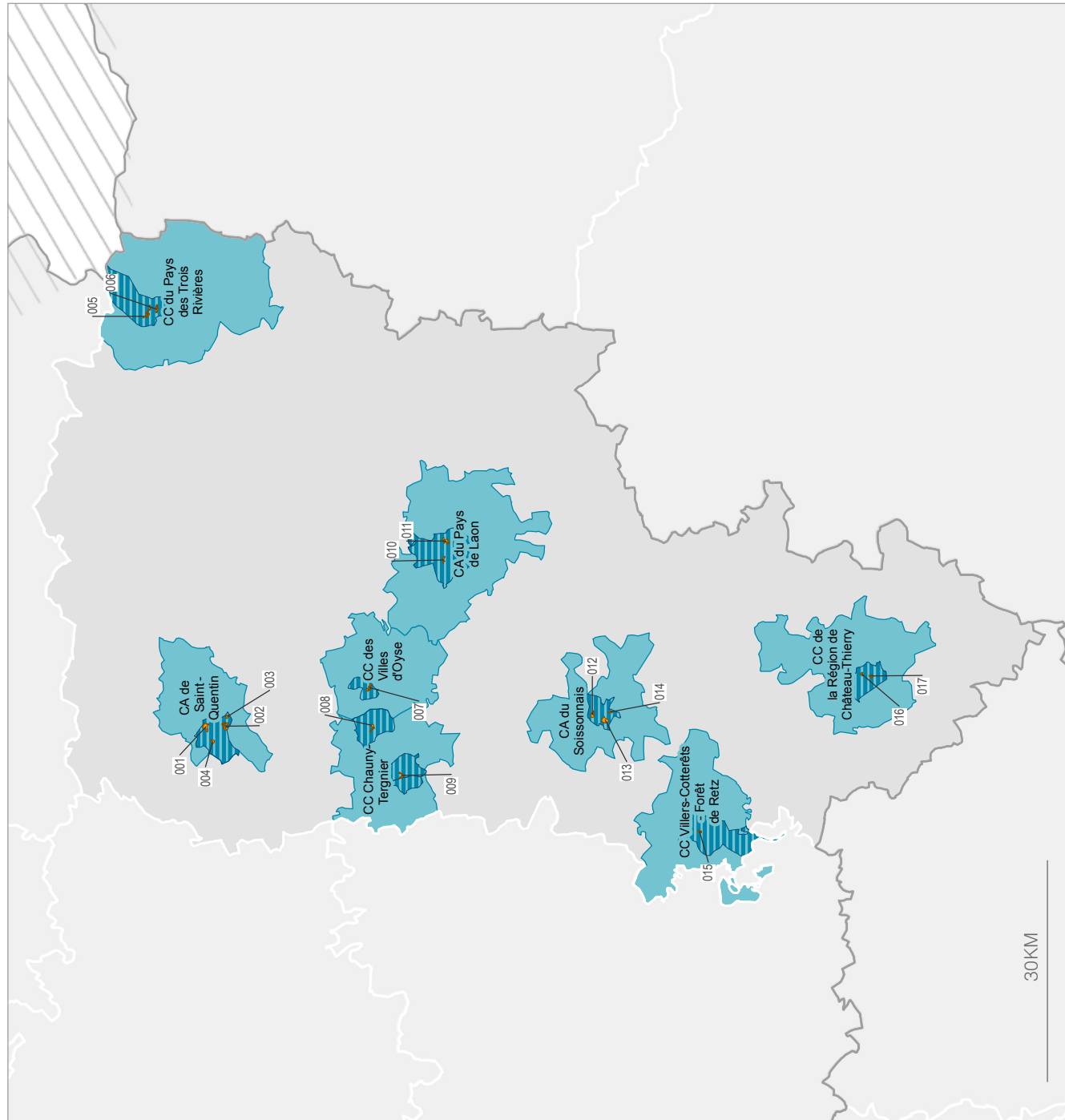
 Quartier en politique de la ville (QPV)

003  Code de QPV

 Commune ayant un ou plusieurs QPV

 Intercommunalité * concernée par un ou plusieurs QPV

* Périmètre au 1er janvier 2015. Les communes sans intercommunalité sont signalées d'un contrat de ville en 2015




Département : 02 - Aisne

	Population	Jeunes de 0 à 14 ans (%)	Réussite au brevet (%)	Taux de pauvreté (%)	Taux d'emploi des femmes (%)	Taux d'emploi des hommes (%)	Taux de vacance (%)	Logements sociaux (%)
ensemble des QP - CC de la Région de Château Thierry	2 937	25,5			41,2	33,1	50,9	5,1
total CC de la Région de Château Thierry	14 189	17,6	89,3	15	53	60	9,8	6,2
ensemble des QP - CC Chauny Tergnier	3 138	27,4			54,1	30,6	41,8	4,8
total CC Chauny Tergnier	25 812	18,7	82,7	20,8	47	57	9,2	9,6
ensemble des QP - CC des Villes d'Oyse	1 311	28,5	87,1	48,2	38,7	59,4	0	53,6
total CC des Villes d'Oyse	2 915	21,4	87,1	20,5	41,8	51	17,7	1,3
ensemble des QP - CC du Pays des Trois Rivières	2 600	22,6	75,2	44,4	31,1	41,6	0	54,2
total CC du Pays des Trois Rivières	9 346	19,7	75,2	26,8	41,2	52	10,5	2,4
ensemble des QP - CA du Pays de Laon	5 772	25,8	76,4	56,2	33,3	49,9	5,7	43,4
total CA du Pays de Laon	25 219	17,5	83,4	21,6	47,4	54	10,5	13,4
ensemble des QP - CA de Saint Quentin	12 277	23,7	75,5	46,6	39	45,4	9	54,8
total CA de Saint Quentin	55 698	18,7	77	23,8	47	54	11,6	19,4
ensemble des QP - CA du Soissonnais	8 829	23,8	75,2	53,8	34,5	47,7	3,9	67,3
total CA du Soissonnais	28 472	18,4	79,9	19,8	48,4	56	8	13,8
ensemble des QP - CC Villers-Cotterêts - Forêt de Retz	1 318	24,7			37,4	42,2	57,5	1,8
total CC Villers-Cotterêts - Forêt de Retz	10 797	20,6	82,9	13,3	61	67	6,7	4,2
ensemble des QP du département Aisne	38 182	24,6	77,5	49,5	35,4	47,4	5,6	34,5
total du département Aisne	540 067	19,5	81,7	18,6	54,1	63,5	8,6	7,1
ensemble des QP de la région Nord-Pas-de-Calais-Picardie	667 840	26,4	79,5	45,5	35,6	49,6	4,6	35,1
total de la région Nord-Pas-de-Calais-Picardie	5 987 883	19,9	83,5	18,2	54,1	63,2	7,1	29,5

La géographie prioritaire de la politique de la ville 59 - NORD

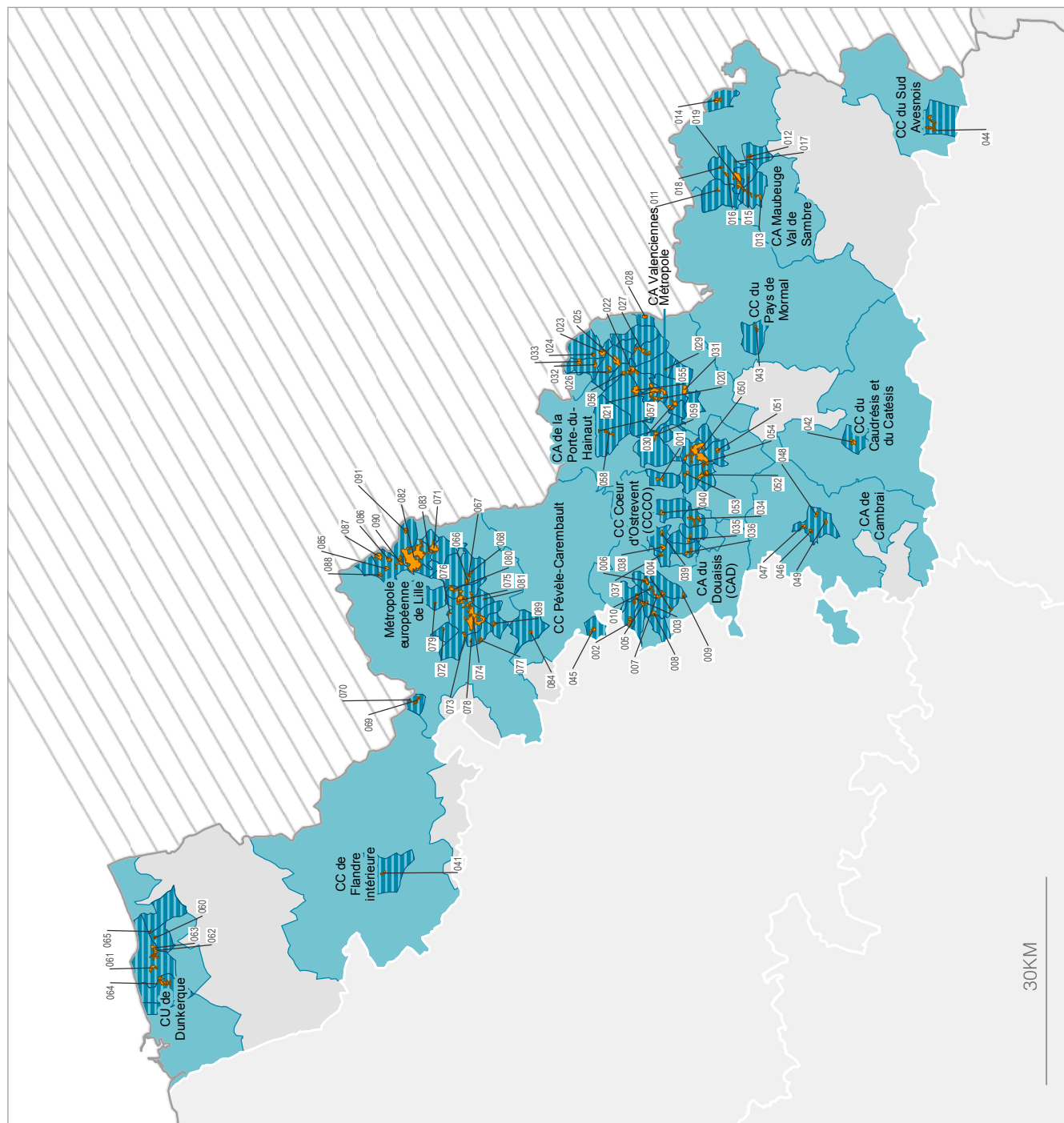
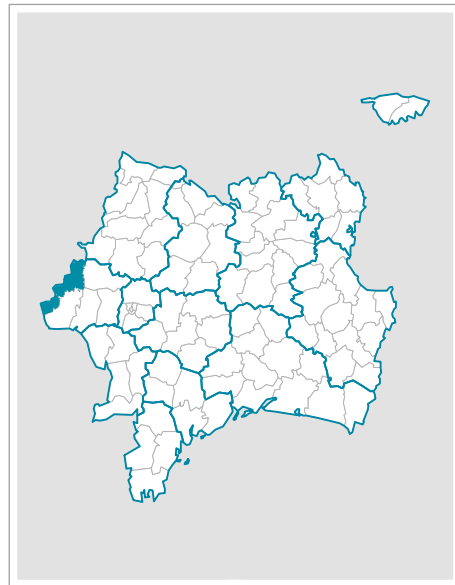
 Quartier en politique de la ville (QPV)

003 Code de QPV

 Commune ayant un ou plusieurs QPV

 Intercommunalité * concernée par un ou plusieurs QPV

* Périmètre au 1er janvier 2015. Les communes sans intercommunalité sont signataires d'un contrat de ville en 2015



	Population	Jeunes de 0 à 14 ans (%)	Réussite au brevet (%)	Taux de pauvreté (%)	Taux d'emploi des femmes (%)	Taux d'emploi des hommes (%)	Taux de vacance (%)	Logements sociaux (%)
ensemble des QP - CC Coeur d'Ostrevent [c.C.C.O.]	12 411	24,6	76,1	39,1	33,9	51,4	0,3	51
total CC Coeur d'Ostrevent [c.C.C.O.]	48 207	21,7	76	21,4	45,7	59	6,3	2,8
ensemble des QP - Métropole Européenne de Lille	207 627	26,3	77,7	44,5	40,3	49,6	4,9	49,6
total Métropole Européenne de Lille	780 755	20,2	82	18,6	52,2	58	7,1	38,5
ensemble des QP - CA Valenciennes Métropole & CA de la Porte du Hainaut	63 863	26,6	77,7		30,1	49,7	5,7	52,3
total CA Valenciennes Métropole & CA de la Porte du Hainaut	232 713	20,7	78,7		44,7	57	8,8	12,2
ensemble des QP - CA du Douaisis [c.A.D.]	17 151	26,7	81,1	46,9	31,4	47	2,8	40,3
total CA du Douaisis [c.A.D.]	90 483	19,6	82,7	20,7	46,8	56	9,2	5,4
ensemble des QP - CA de Cambrai	5 011	25,9	72,5	42,8	40,1	56,1	8,4	40,6
total CA de Cambrai	32 852	17,7	77,9	18,1	49,7	58	11,1	1,1
ensemble des QP - CC du Caudrésis et du Catésis	2 287	24,9	76,7	43,5	40	52,4	15	13,2
total CC du Caudrésis et du Catésis	14 789	20,9	77,4	23	45,1	54	9,1	0,5
ensemble des QP - CU de Dunkerque	25 854	24,2	83,3	41,5	33,5	53,8	3,9	37
total CU de Dunkerque	140 213	18,6	86,9	17,7	48,8	59	5,8	8,8
ensemble des QP - CA Maubeuge Val de Sambre	22 224	28,4	77,8	49,5	23,7	43,1	6,4	40,3
total CA Maubeuge Val de Sambre	75 092	21,2	79,4	26,4	37,5	51	8,5	4,1
ensemble des QP - CC du Sud Avesnois	4 566	26,3	95,8	49,9	24,6	43,1	9	62,2
total CC du Sud Avesnois	12 581	20,7	89,1	29,2	38,4	50	8,4	0,7
ensemble des QP - CC de Flandre Intérieure	1 379	28,1	88,2	47,9	35,5	49,7	1,5	24,9
total CC de Flandre Intérieure	21 737	18,8	92,2	11,2	56,2	65	6	0,6
ensemble des QP - CC Pévèle-Carembault & CA de Lens - Liévin & CA de Béthune Bi	1 626	22,8	76,2		34,5	51,9	0	50
total CC Pévèle-Carembault & CA de Lens - Liévin & CA de Béthune Bruyay Noeux et	5 443	22,5	76,2		48,7	60	7	0,4
ensemble des QP - CC du Pays de Mormal	1 683	17,2	80,5	34,3	49,1	57,6	0	60,3
total CC du Pays de Mormal	5 017	18,2	80,5	15,4	49,3	60	8,8	0,2
ensemble des QP du département Nord	365 682	26,2	78,7	44,5	36,2	49,5	4,9	35,5
total du département Nord	2 595 536	20,1	83,5	18,9	53,5	61,7	6,8	46,2
ensemble des QP de la région Nord-Pas-de-Calais-Picardie	667 840	26,4	79,5	45,5	35,6	49,6	4,6	35,1
total de la région Nord-Pas-de-Calais-Picardie	5 987 883	19,9	83,5	18,2	54,1	63,2	7,1	29,5

La géographie prioritaire de la politique de la ville 60 - OISE

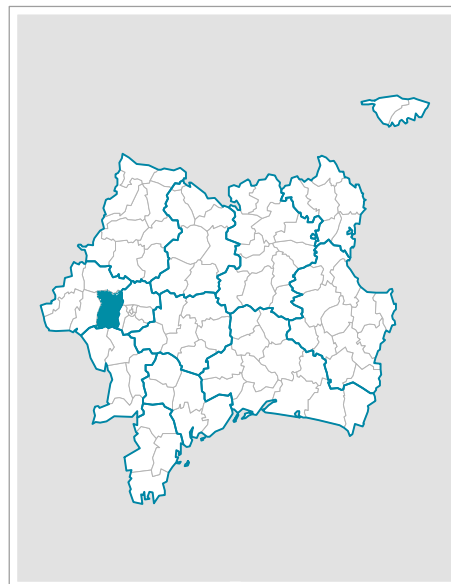
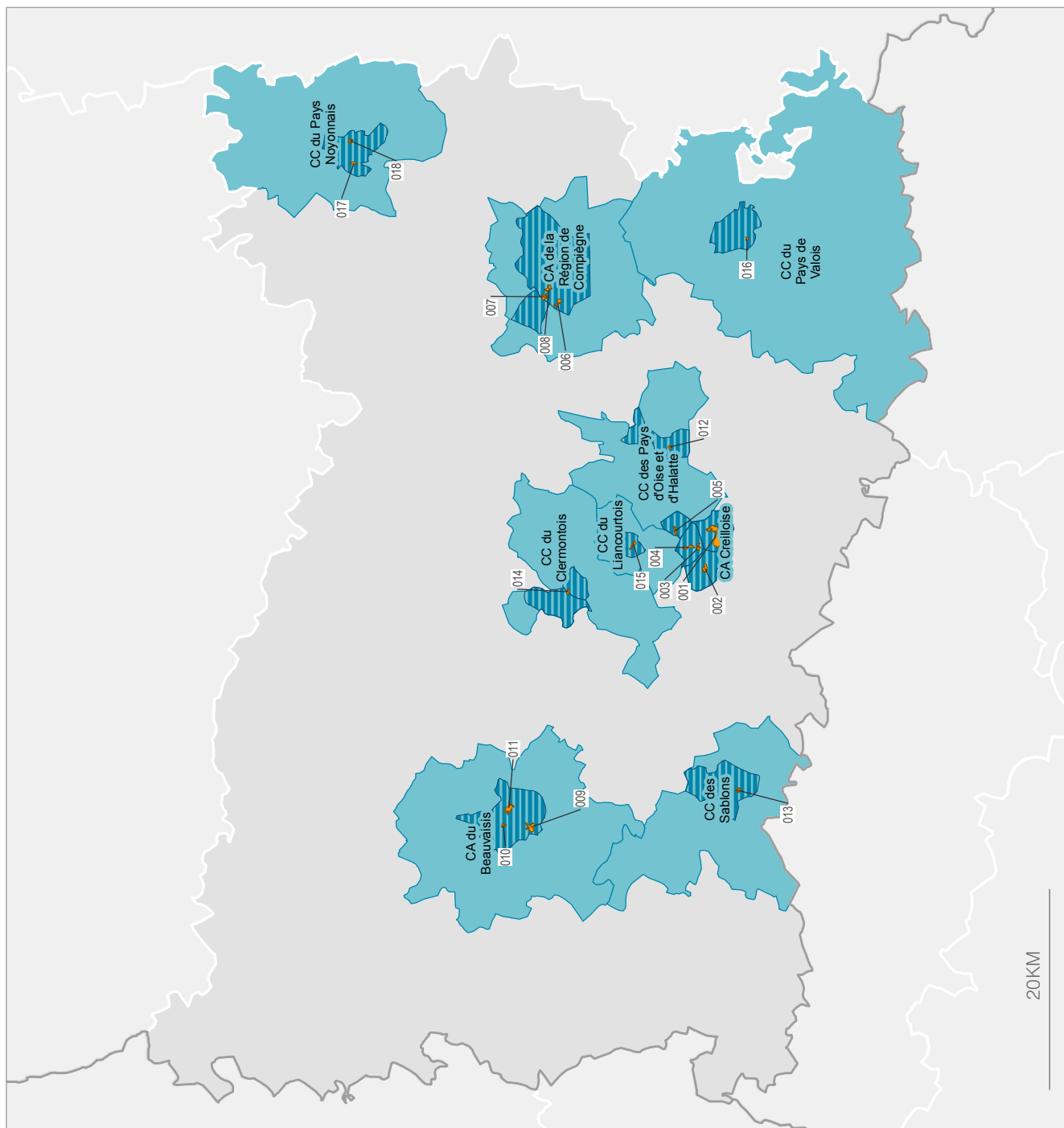
 Quartier en politique de la ville (QPV)

003 Code de QPV

 Commune ayant un ou plusieurs QPV

 Intercommunalité * concernée par un ou plusieurs QPV





* Périmètre au 1er janvier 2015. Les communes sans intercommunalité sont signalées d'un contrat de ville en 2015



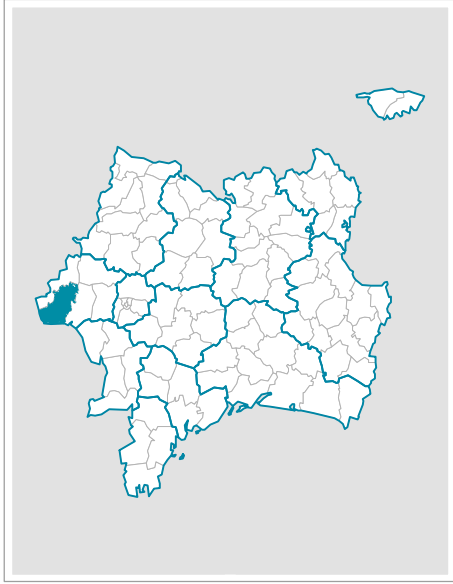
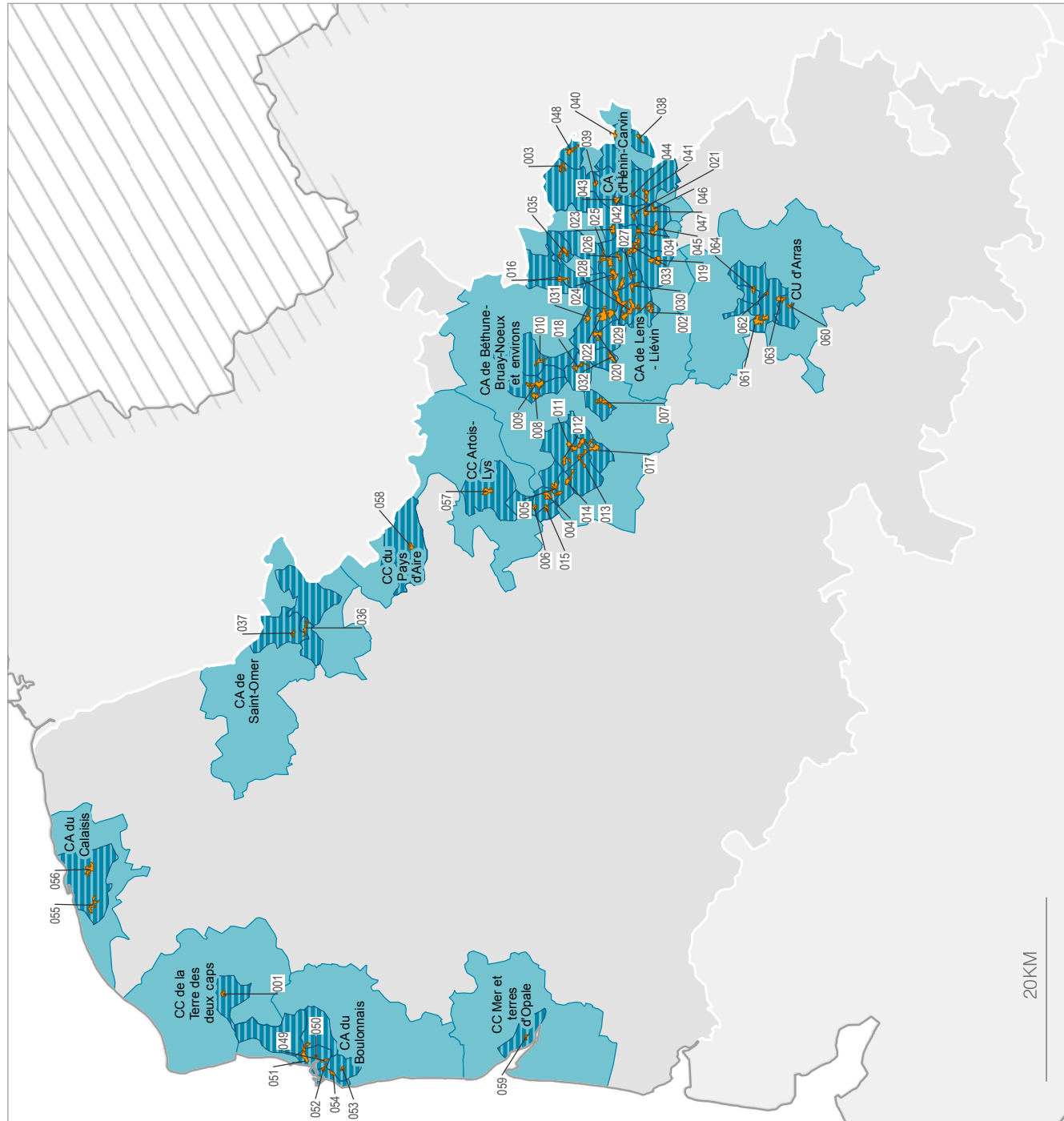
Département : 60 - Oise

	Population	Jeunes de 0 à 14 ans (%)	Réussite au brevet (%)	Taux de pauvreté (%)	Taux d'emploi des femmes (%)	Taux d'emploi des hommes (%)	Taux de vacance (%)	Logements sociaux (%)
ensemble des QP - CC du Clermontois	1 118	35,9	80,8	42,1	50	59,4	2,1	35,7
total CC du Clermontois	10 714	20	80,8	10,1	61,6	69	5,9	2,3
ensemble des QP - CA du Beauvaisis	16 369	27,4	75,3	44,6	41,7	53,4	7,3	58,5
total CA du Beauvaisis	55 252	19,3	79,6	18,2	52,1	60	9,6	15
ensemble des QP - CA de la Région de Compiègne	8 812	24,6	75	42,6	41,4	51,7	4,9	50,7
total CA de la Région de Compiègne	40 430	17,4	83,9	14,6	51,7	57	7,4	10,6
ensemble des QP - CA Creilloise	30 571	30	75,2	45,8	38,3	54,1	2,5	66,8
total CA Creilloise	72 289	24,8	75,2	31,6	46,6	61	6,5	20,6
ensemble des QP - CC du Pays de Valois	1 988	26,1	81,7	30,6	46,8	60,1	4,6	53,9
total CC du Pays de Valois	14 962	20,3	81,7	7,4	62,2	67	4,7	2,1
ensemble des QP - CC du Liancourtois	1 285	20,1	81,8	35,1	50,8	39,2	0	32,4
total CC du Liancourtois	7 204	17,3	81,8	10,5	58,8	47	5,9	1,2
ensemble des QP - CC des Sablons	3 089	27,3	66,7	47,6	38,3	51,1	1,2	60
total CC des Sablons	13 995	24,4	75	11,7	52,8	66	5,9	2,7
ensemble des QP - CC du Pays Noyonnais	2 874	24,4	81,5	48,3	32,8	44	7,8	39,2
total CC du Pays Noyonnais	13 894	21,4	80,4	19	43,1	57	11,3	3,4
ensemble des QP - CC des Pays d'Oise et d'halatte	1 229	33,8	75,6	43,4	40,3	51,7	1,5	28,8
total CC des Pays d'Oise et d'halatte	12 637	21,8	75,6	10,2	54,6	64	6,1	3
ensemble des QP du département Oise	67 335	28,2	76,3	44,6	40	53	4,3	34,1
total du département Oise	815 400	20,6	82,6	12,9	60	68,3	6,6	11,4
ensemble des QP de la région Nord-Pas-de-Calais-Picardie	667 840	26,4	79,5	45,5	35,6	49,6	4,6	35,1
total de la région Nord-Pas-de-Calais-Picardie	5 987 883	19,9	83,5	18,2	54,1	63,2	7,1	29,5

La géographie prioritaire de la politique de la ville 62 - PAS-DE-CALAIS

-  Quartier en politique de la ville (QPV)
-  Code de QPV
-  Commune ayant un ou plusieurs QPV
-  Intercommunalité * concernée par un ou plusieurs QPV

* Périmètre au 1er janvier 2015. Les communes sans intercommunalité sont signataires d'un contrat de ville en 2015




Département : 62 - Pas-de-Calais

	Population	Jeunes de 0 à 14 ans (%)	Réussite au brevet (%)	Taux de pauvreté (%)	Taux d'emploi des femmes (%)	Taux d'emploi des hommes (%)	Taux de vacance (%)	Logements sociaux (%)
ensemble des QP - CC Pévèle-Carembault & CA de Lens - Liévin & CA de Béthune Bi	106 517	26,3	83,1		31,9	50,2	3,2	42,8
total CC Pévèle-Carembault & CA de Lens - Liévin & CA de Béthune Bruay Noeux et	450 398	20,5	83,7		45,3	58	7,4	54,4
ensemble des QP - CU d'Arras	13 062	26,1	86,9	47,2	41,4	48,5	2,2	55,7
total CU d'Arras	59 953	18,3	88,1	16,3	54,2	59	8,6	6,4
ensemble des QP - CC du Pays d'Aire	1 849	22,7	74	39,8	40,6	56,3	0	39,3
total CC du Pays d'Aire	9 947	18,4	74	16,2	51,6	62	8,5	0,4
ensemble des QP - CA de Saint Omer	4 672	24,4		53,5	35,1	53,5	5,3	40,5
total CA de Saint Omer	35 132	18,6	82,1	21	46	55	9,2	2,7
ensemble des QP - CA du Boulonnais	16 222	27,4	84,5	47,9	29,4	47,3	4,9	49,9
total CA du Boulonnais	77 882	20,1	80,1	21,9	47	57	8,7	7,6
ensemble des QP - CA du Calaisis	14 032	29,3	78,5	56,6	24,1	41,5	5,9	45,1
total CA du Calaisis	72 520	20,4	83,4	25,9	42,5	56	9	6,4
ensemble des QP - CC Mer et Terres d'Opale	1 207	27,7	77,9	43,6	37,4	60,3	4,8	25,6
total CC Mer et Terres d'Opale	11 158	19,5	77,9	16,2	46,4	61	7,7	0,8
ensemble des QP - CC de la Terre des Deux Caps	1 088	25,4		36,8	39,5	53,9	0	73,7
total CC de la Terre des Deux Caps	5 145	23,1	83,8	16,4	53,1	66	6,8	0,2
ensemble des QP du département Pas-de-Calais	158 649	26,6	82,7	46,1	32,1	49,3	3,6	35,2
total du département Pas-de-Calais	1 465 205	20,1	84,4	20,2	51,5	62,6	6,8	28,4
ensemble des QP de la région Nord-Pas-de-Calais-Picardie	667 840	26,4	79,5	45,5	35,6	49,6	4,6	35,1
total de la région Nord-Pas-de-Calais-Picardie	5 987 883	19,9	83,5	18,2	54,1	63,2	7,1	29,5

La géographie prioritaire de la politique de la ville

80 - SOMME

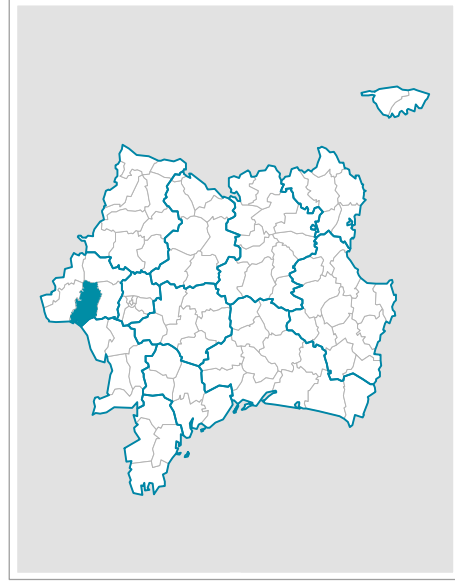
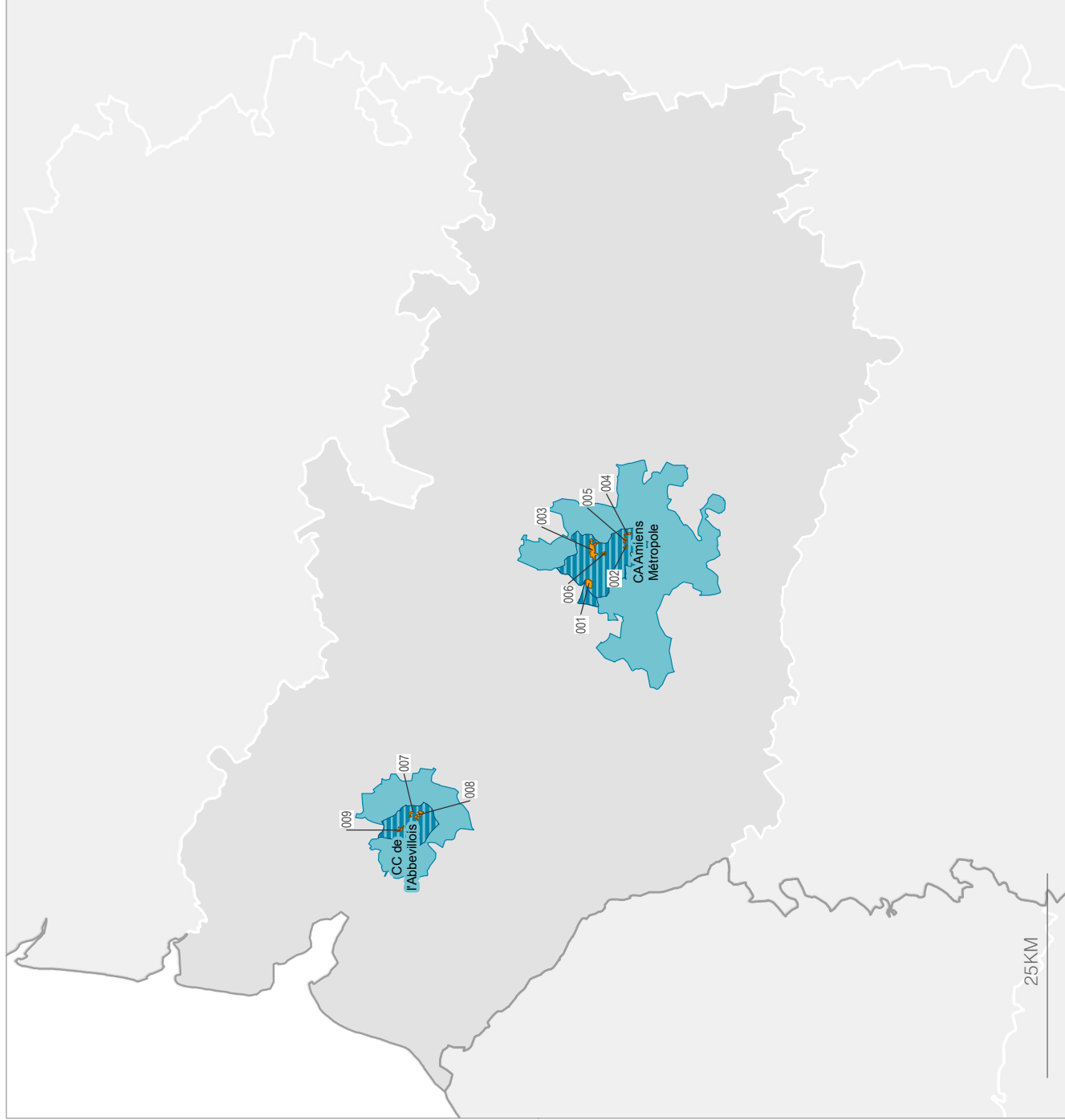
 Quartier en politique de la ville (QPV)

003  Code de QPV

 Commune ayant un ou plusieurs QPV

 Intercommunalité * concernée par un ou plusieurs QPV

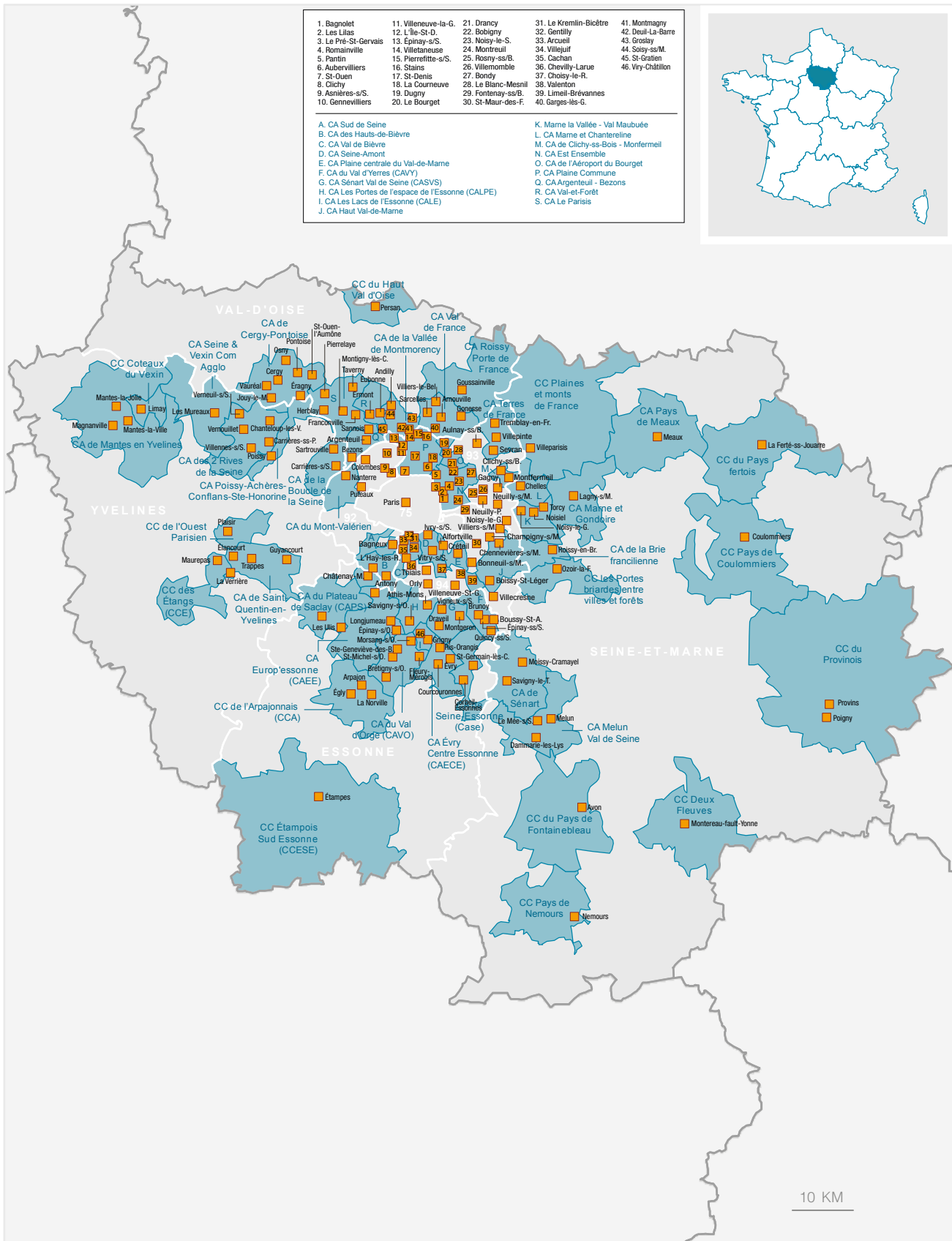
* Périmètre au 1er janvier 2015. Les communes sans intercommunalité sont signalées d'un contrat de ville en 2015



Département : 80 - Somme

	Population	Jeunes de 0 à 14 ans (%)	Réussite au brevet (%)	Taux de pauvreté (%)	Taux d'emploi des femmes (%)	Taux d'emploi des hommes (%)	Taux de vacance (%)	Logements sociaux (%)
ensemble des QP - CC de l'Abbevilleois	6 692	22,1	90,4	49,7	37	44,9	1,9	64,3
total CC de l'Abbevilleois	23 821	16,8	83,4	23,1	46,9	52	9,2	9,7
ensemble des QP - CA Amiens Métropole	31 300	26	74,5	50,7	38	48	5,5	52,5
total CA Amiens Métropole	132 699	17,3	79,2	20,2	50,6	56	9,4	55,2
ensemble des QP du département Somme	37 992	25,3	78,8	50,5	37,8	47,5	4,9	35,3
total du département Somme	571 675	18,4	84,1	16,9	55,7	63,5	7,8	6,8
ensemble des QP de la région Nord-Pas-de-Calais-Picardie	667 840	26,4	79,5	45,5	35,6	49,6	4,6	35,1
total de la région Nord-Pas-de-Calais-Picardie	5 987 883	19,9	83,5	18,2	54,1	63,2	7,1	29,5

Île-de-France



La géographie prioritaire de la politique de la ville ÎLE-DE-FRANCE

- Commune ayant un ou plusieurs QPV
- Intercommunalité * concernée par un ou plusieurs QPV

* Périmètre au 1^{er} janvier 2015. Les communes sans intercommunalité sont signataires d'un contrat de ville en 2015.



272 QPV soit **21 %**
des QPV de la
France métropolitaine




1 546 031 habitants
en QPV soit **12,9 %**
de la population régionale

La géographie prioritaire de la politique de la ville 75 - PARIS

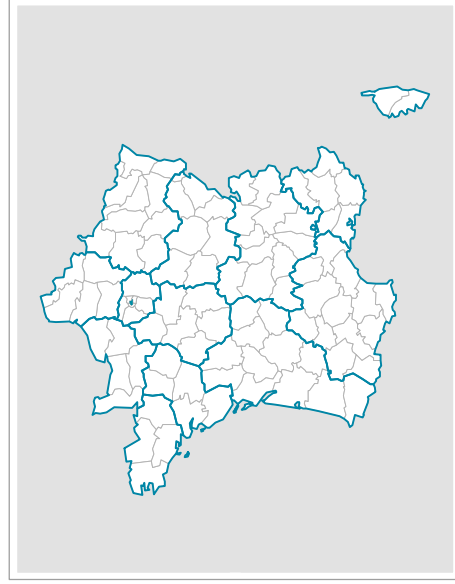
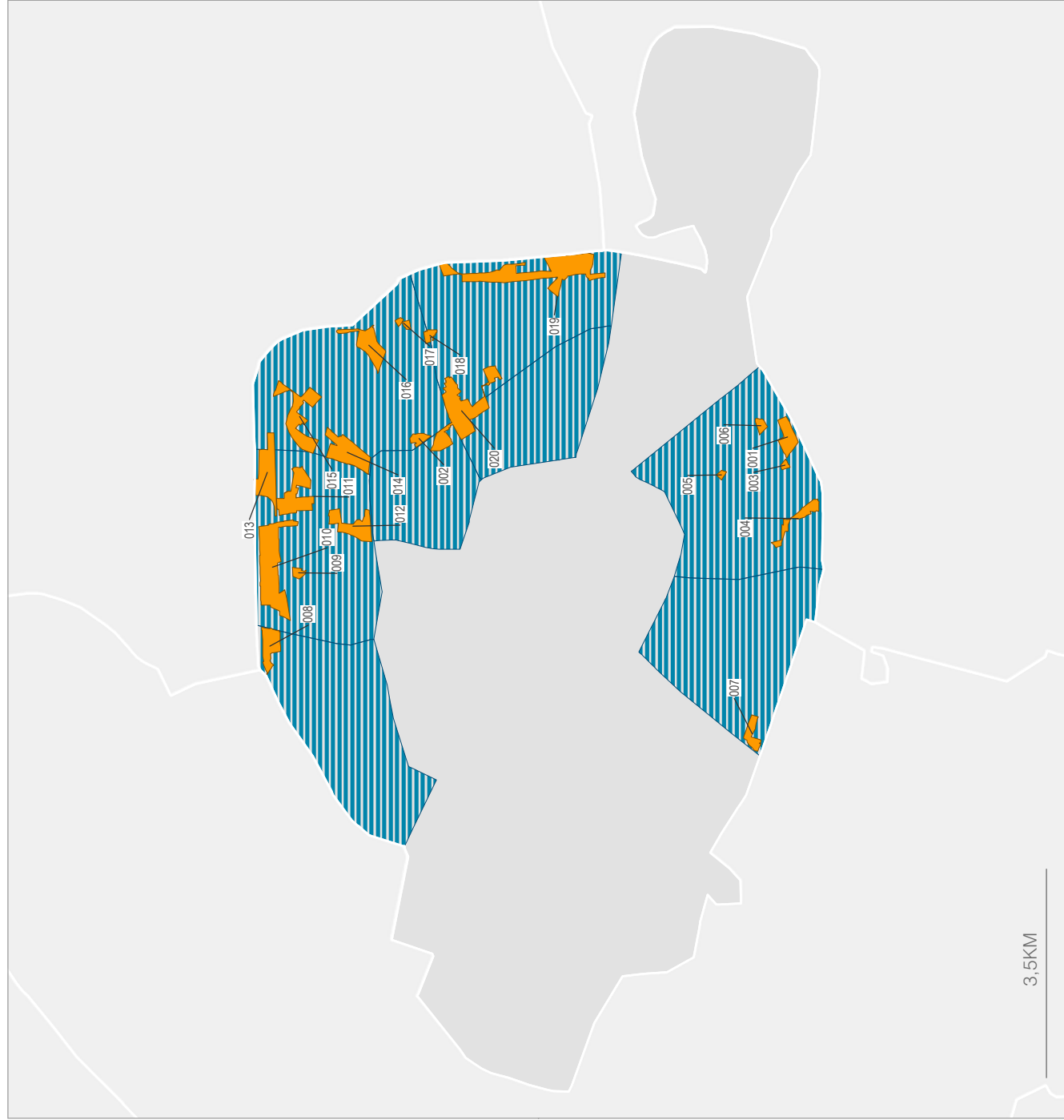
 Quartier en politique de la ville (QPV)

003 Code de QPV

 Commune ayant un ou plusieurs QPV

 Intercommunalité * concernée par un ou plusieurs QPV

* Périmètre au 1er janvier 2015. Les communes sans intercommunalité sont signataires d'un contrat de ville en 2015







Département : 75 - Paris

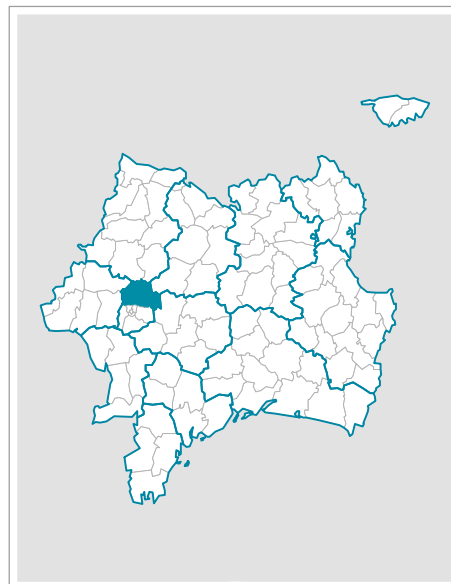
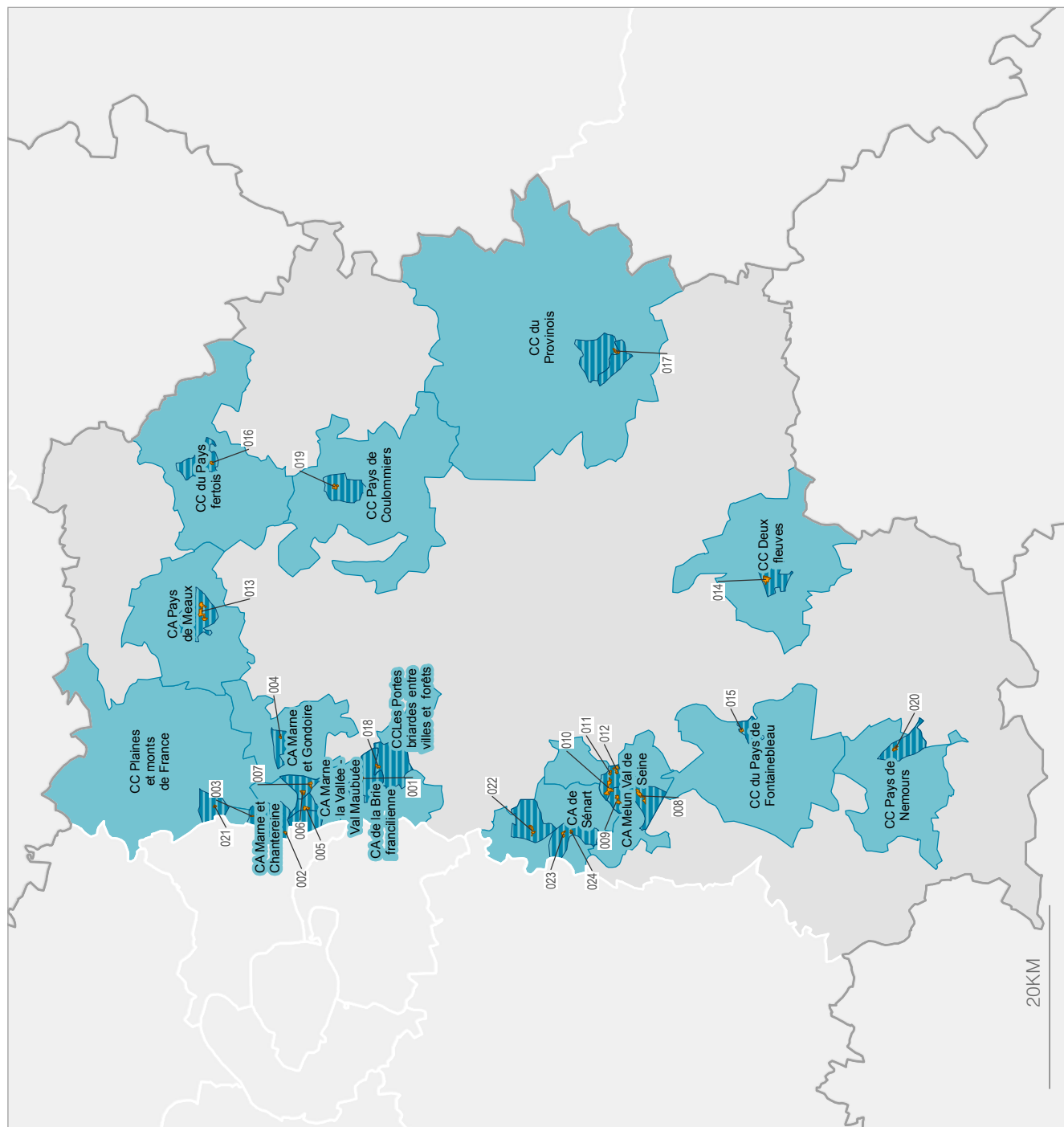
	Population	Jeunes de 0 à 14 ans (%)	Réussite au brevet (%)	Taux de pauvreté (%)	Taux d'emploi des femmes (%)	Taux d'emploi des hommes (%)	Taux de vacance (%)	Logements sociaux (%)
ensemble des QP - Paris	146 317	19,1	74		55,4	59,5	6	19,2
total Paris	2 229 621	14,4	83,2		65,7	71	7,7	100
ensemble des QP du département Paris	146 317	19,1	74	35,8	55,4	59,5	6	19,2
total du département Paris	2 229 621	14,4	83,2	16,2	65,7	70,5	7,7	17,7
ensemble des QP de la région Île-de-France	1 546 089	24,7	78,4	37,7	50,6	59,1	5	32,1
total de la région Île-de-France	11 959 807	19,7	84,8	15,4	64	69,5	6,2	64,5

La géographie prioritaire de la politique de la ville

77 - SEINE-ET-MARNE

-  Quartier en politique de la ville (QPV)
-  Code de QPV
-  Commune ayant un ou plusieurs QPV
-  Intercommunalité * concernée par un ou plusieurs QPV





* Périmètre au 1er janvier 2015. Les communes sans intercommunalité sont signalées d'un contrat de ville en 2015

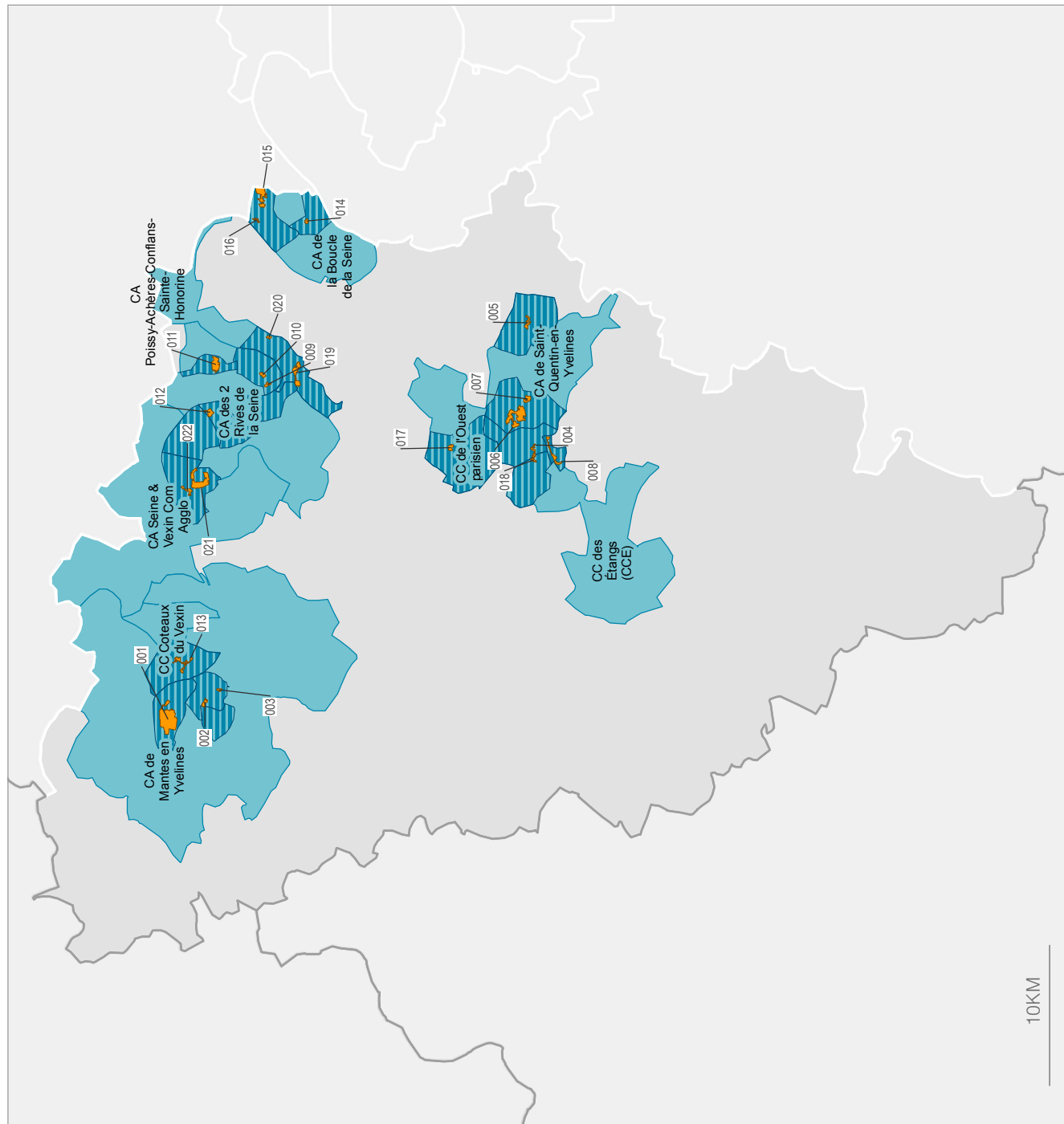


Département : 77 - Seine-et-Marne

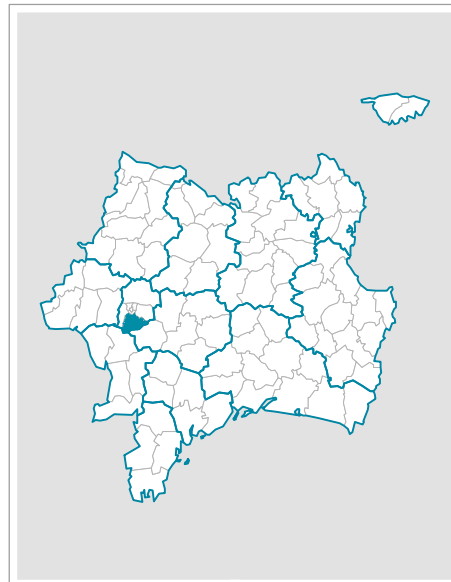
	Population	Jeunes de 0 à 14 ans (%)	Réussite au brevet (%)	Taux de pauvreté (%)	Taux d'emploi des femmes (%)	Taux d'emploi des hommes (%)	Taux de vacance (%)	Logements sociaux (%)
ensemble des QP - CC du Pays de Fontainebleau	1 617	26,9			42,6	51,7	61,2	10,9
total CC du Pays de Fontainebleau	13 761	16,4	82,4		11,6	64,2	68	9,1
ensemble des QP - CA Marne la Vallée - Val Maubuée	9 763	25,2	81,7		31,7	58,3	61,4	3,7
total CA Marne la Vallée - Val Maubuée	64 220	22,5	85,8		15,8	63,9	66	3,5
ensemble des QP - CA Marne et Chantierne	2 799	27,2			35,6	51	60	5,3
total CA Marne et Chantierne	53 569	22,2	80		13,1	63,1	71	5,3
ensemble des QP - CC Pays de Coulommiers	2 789	23,6			37,9	47	54,9	2,8
total CC Pays de Coulommiers	14 725	18,9	86,3		11,1	58,4	65	8,3
ensemble des QP - CA Melun Val de Seine	30 906	27,4	81,4		34,9	50,7	61	7
total CA Melun Val de Seine	81 873	22,8	80,6		17,3	57,8	66	6,4
ensemble des QP - CC du Pays Fertois	1 203	24,4			40,2	44,6	60,6	0
total CC du Pays Fertois	9 504	20	82,9		11,2	60,5	67	10,4
ensemble des QP - CA Marne et Gondoire	1 689	26,1	88,7		31,3	52	64,2	5,1
total CA Marne et Gondoire	20 718	19,7	91		9,5	67,2	73	6,7
ensemble des QP - CA Pays de Meaux	14 683	27,1	76,7		40,2	46,6	58	5,4
total CA Pays de Meaux	53 766	23,2	80,5		16,2	60,5	67	7,8
ensemble des QP - CA de Sénart	7 922	28,2	87,3		29,5	57,9	64,5	6,1
total CA de Sénart	47 568	26,9	86,8		12	63,1	70	3,4
ensemble des QP - CC Deux Fleuves	5 824	26,4	71		50,6	26,4	48,2	11
total CC Deux Fleuves	17 173	21,7	76,7		20	42,6	59	10,8
ensemble des QP - CC Pays de Nemours	3 056	21,7			40,9	40,8	52,3	9,3
total CC Pays de Nemours	12 824	21,1	79		14,7	56,1	63	8,8
ensemble des QP - CC les Portes Briardes Entre Villes et Forêts	2 034	26,3			29,3	51	57,1	2,7
total CC les Portes Briardes Entre Villes et Forêts	19 917	19,4	88,8		8,3	66,5	70	4,2
ensemble des QP - CC du Provinois	2 944	25,4	77,6		46,5	39	47,1	5,4
total CC du Provinois	11 940	18,1	82,2		14,5	55,1	60	10,7
ensemble des QP - CA de la Brie Francilienne	1 818	27,4			36,4	51,7	59,2	1
total CA de la Brie Francilienne	22 559	23,3	82,8		11,1	65,3	71	3,2
ensemble des QP - CC Plaines et Monts de France	2 015	17,7			31,6	63,3	55,2	4,1
total CC Plaines et Monts de France	25 889	22,7	87,6		8,7	66,2	73	6,3
ensemble des QP du département Seine-et-Marne	91 062	26,4	81,1		36,7	49,5	59	6,2
total du département Seine-et-Marne	1 365 200	21,5	85,6		11,4	64,9	70,9	6,4
ensemble des QP de la région Île-de-France	1 546 089	24,7	78,4		37,7	50,6	59,1	5
total de la région Île-de-France	11 959 807	19,7	84,8		15,4	64	69,5	6,2

La géographie prioritaire de la politique de la ville 78 - YVELINES

-  Quartier en politique de la ville (QPV)
-  Code de QPV
-  Commune ayant un ou plusieurs QPV
-  Intercommunalité * concernée par un ou plusieurs QPV







* Périmètre au 1er janvier 2015. Les communes sans intercommunalité sont signalaires d'un contrat de ville en 2015



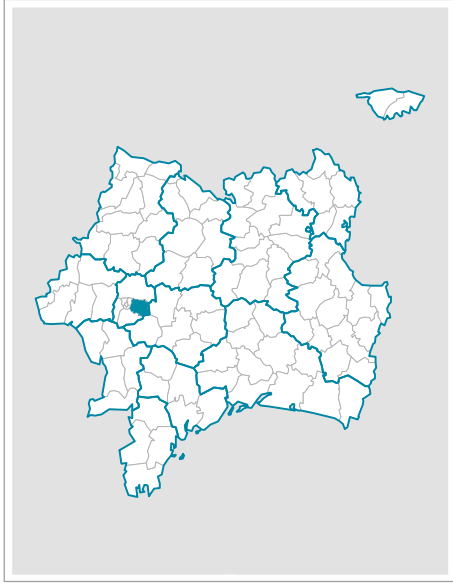
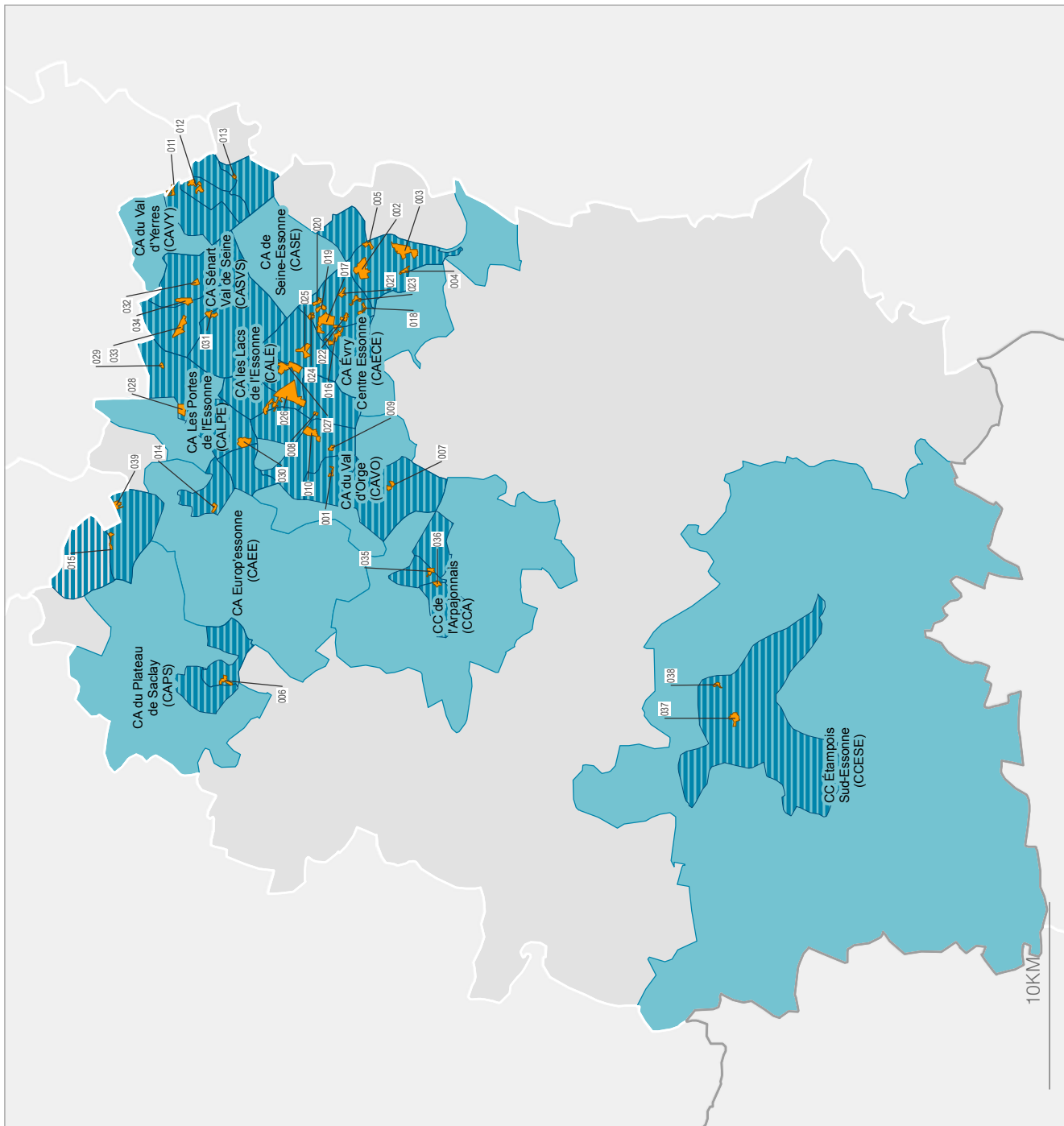
Département : 78 - Yvelines

	Population	Jeunes de 0 à 14 ans (%)	Réussite au brevet (%)	Taux de pauvreté (%)	Taux d'emploi des femmes (%)	Taux d'emploi des hommes (%)	Taux de vacance (%)	Logements sociaux (%)
ensemble des QP - CA des 2 Rives de la Seine	12 693	27,5	79,6	34,4	50,7	59,4	2,3	81,1
total CA des 2 Rives de la Seine	34 813	23,8	83,3	10,2	62,1	71	5	3,9
ensemble des QP - CA de la Boucle de la Seine	11 313	27,5	71,7	29,1	55,4	62,2	3,7	49,5
total CA de la Boucle de la Seine	66 804	20,9	82,7	8,4	66,1	72	4,6	5,6
ensemble des QP - CA de Saint Quentin en Yvelines	29 577	27,3	71,6	31,8	53,2	63,5	5,3	57,8
total CA de Saint Quentin en Yvelines	90 793	23,9	78,1	12,1	63,9	71	5	13,9
ensemble des QP - CC Coteaux du Vexin	3 503	24,9	78,8	36,6	49,3	62,6	2,4	40,3
total CC Coteaux du Vexin	16 040	22,4	78,4	15,2	57,8	67	5,7	2,1
ensemble des QP - CA de Mantes en Yvelines	25 061	27,7	77,1	44,3	37	50,6	3,4	62,1
total CA de Mantes en Yvelines	65 303	23,5	78,5	18,1	52,2	64	4,8	8,9
ensemble des QP - CC des Etangs (Cce)	1 646	30,5	79,7	26,8	57	60,5	3,8	41,1
total CC des Etangs (Cce)	18 827	19,6	82,4	6,7	69,6	76	5,1	0,9
ensemble des QP - CA Seine & Vexin Com Agglo	12 569	27,7	72,5	39,8	45,7	55,8	11,4	71,9
total CA Seine & Vexin Com Agglo	31 487	23	63,9	17,2	50,6	61	7,3	4,2
ensemble des QP - CC de l'Ouest Parisien	3 279	26,4	78,4	36,8	55,6	61,8	5,1	30,1
total CC de l'Ouest Parisien	31 342	21,9	86,6	9,2	65,2	73	4,3	2,8
ensemble des QP - CA Poissy-Acheres-Confians Sainte Honorine	7 344	21,2	78,9	30,3	51,4	63,6	6,5	45,7
total CA Poissy-Acheres-Confians Sainte Honorine	37 461	19,9	76,5	11,4	66,5	72	5,6	5,2
ensemble des QP du département Yvelines	106 985	27	75,7	35,8	48,3	58,7	5,1	27,1
total du département Yvelines	1 418 484	20,6	87,6	9,3	65	72	5,6	9,3
ensemble des QP de la région Île-de-France	1 546 089	24,7	78,4	37,7	50,6	59,1	5	32,1
total de la région Île-de-France	11 959 807	19,7	84,8	15,4	64	69,5	6,2	64,5

La géographie prioritaire de la politique de la ville 91 - ESSONNE

-  Quartier en politique de la ville (QPV)
-  Code de QPV
-  Commune ayant un ou plusieurs QPV
-  Intercommunalité * concernée par un ou plusieurs QPV





* Périmètre au 1er janvier 2015. Les communes sans intercommunalité sont signalées d'un contrat de ville en 2015



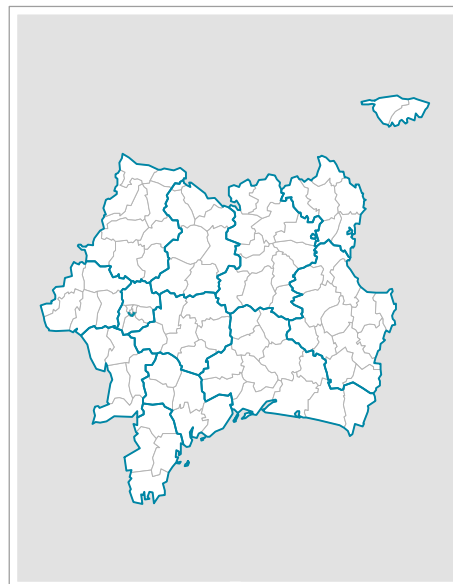
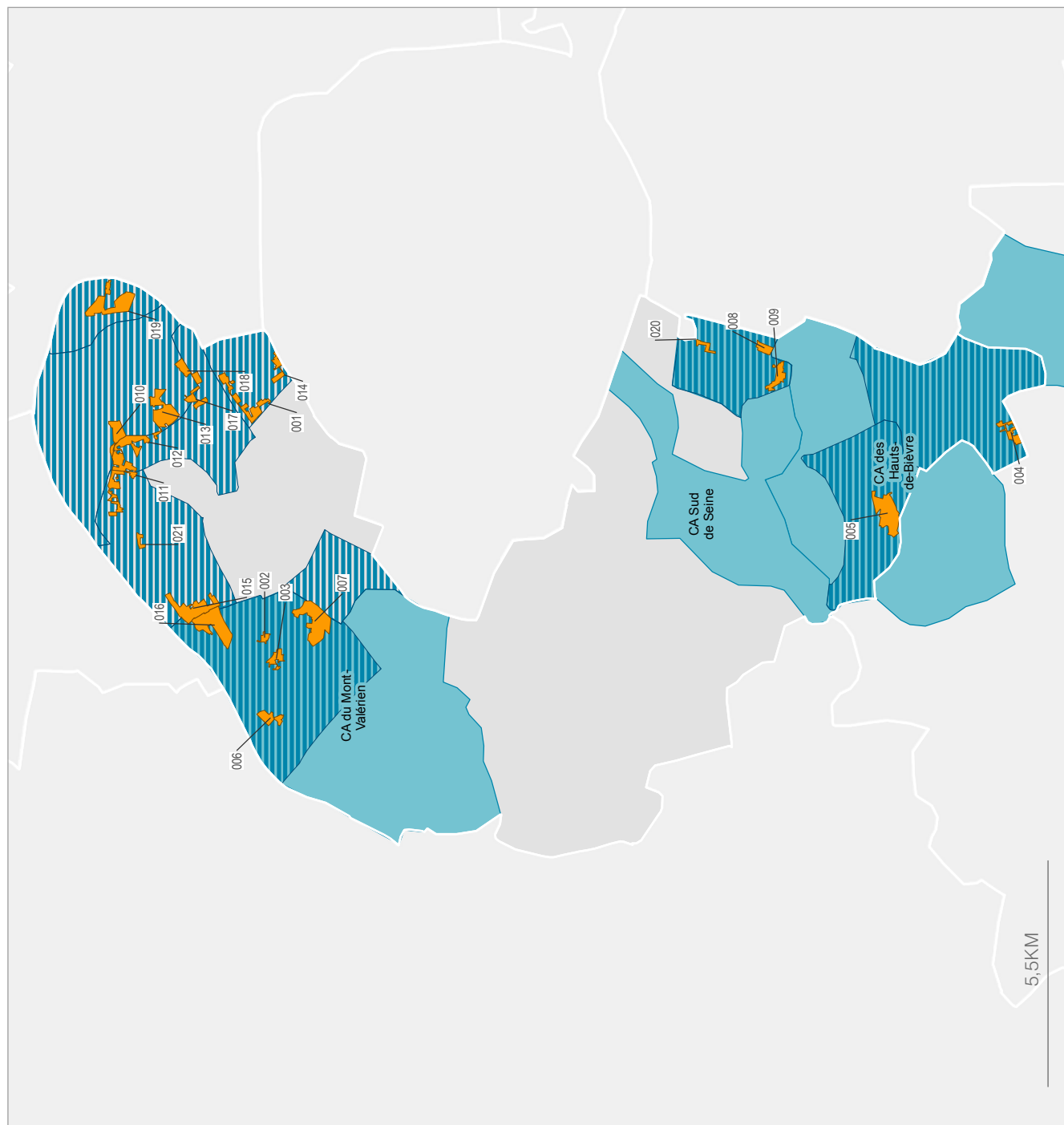
Département : 91 - Essonne	Population	Jeunes de 0 à 14 ans (%)	Réussite au brevet (%)	Taux de pauvreté (%)	Taux d'emploi des femmes (%)	Taux d'emploi des hommes (%)	Taux de vacance (%)	Logements sociaux (%)
ensemble des QP - CC de l'Arpajonnais (Cca)	2 399	25,3	84	43,9	58,1	68,4	0	34,4
total CC de l'Arpajonnais (Cca)	16 201	20,1		9	66,7	71	5,4	1,5
ensemble des QP - CA les Portes de l'Essonne (Calpe)	9 860	27,8	76,8	31,6	53	64,6	3,8	32,8
total CA les Portes de l'Essonne (Calpe)	67 300	19,5	85,7	12,7	64,3	71	6,4	5,9
ensemble des QP - CA du Val d'Orge (Cavo)	10 733	25,5	76,2	33,6	55	64,7	1,4	33,8
total CA du Val d'Orge (Cavo)	90 768	20,2	83	11,4	64,2	64	3,8	9,3
ensemble des QP - CA du Val d'Yerres (Cavy)	10 820	27,6	84	33,4	54,1	59,6	2,9	70,8
total CA du Val d'Yerres (Cavy)	47 075	20,7	84,5	10,6	63	68	5	4,1
ensemble des QP - CA de Seine-Essonne (Case)	14 346	26	81,4	42,5	45,8	57,6	8	61,3
total CA de Seine-Essonne (Case)	55 105	21,9	85,3	19,7	59,4	67	7,9	6
ensemble des QP - CA Evry Centre Essonne (Caece)	38 410	27,7	82,2	33,4	53,7	64,3	6,2	67,5
total CA Evry Centre Essonne (Caece)	94 015	24,1	81,7	20,2	57,6	65	5,8	12,4
ensemble des QP - CA Sénart Val de Seine (Casvs)	14 095	28,6	90,2	32,7	55,8	64,8	4,4	46,9
total CA Sénart Val de Seine (Casvs)	83 378	20,9	89	14	63,1	68	5,8	9,3
ensemble des QP - CC Etampois Sud Essonne (Ccese)	4 186	28	83,8	40,9	42,4	59,8	2,6	43,5
total CC Etampois Sud Essonne (Ccese)	24 502	22,1	83,8	12,6	61,1	65	7,8	2,1
ensemble des QP - CA les Lacs de l'Essonne (Cale)	29 567	28,8	81,7	45,8	47,8	62,1	8,2	62,5
total CA les Lacs de l'Essonne (Cale)	58 848	25,1	81,8	29	54,8	66	8	7,2
ensemble des QP - CA Europ'essonne (Caeae)	8 980	22,4	84	30,9	56	60	2,2	35,4
total CA Europ'essonne (Caeae)	67 559	20,9	81,5	10,2	66,9	74	4,7	8,6
ensemble des QP - CA du Plateau de Saclay (Caps)	5 402	25,2	85,3	34,9	54,4	56	3,1	35,9
total CA du Plateau de Saclay (Caps)	24 914	24,9	87	8,7	61	66	4,4	4,2
ensemble des QP du département Essonne	148 798	27,3	82,5	36,9	52,1	62,4	5,3	34,9
total du département Essonne	1 253 931	20,9	87,2	12,3	64,9	70,1	5,7	8,8
ensemble des QP de la région Île-de-France	1 546 089	24,7	78,4	37,7	50,6	59,1	5	32,1
total de la région Île-de-France	11 959 807	19,7	84,8	15,4	64	69,5	6,2	64,5

La géographie prioritaire de la politique de la ville

92 - HAUTS-DE-SEINE

-  Quartier en politique de la ville (QPV)
-  Code de QPV
-  Commune ayant un ou plusieurs QPV
-  Intercommunalité * concernée par un ou plusieurs QPV





* Périmètre au 1er janvier 2015. Les communes sans intercommunalité sont signalées d'un contrat de ville en 2015



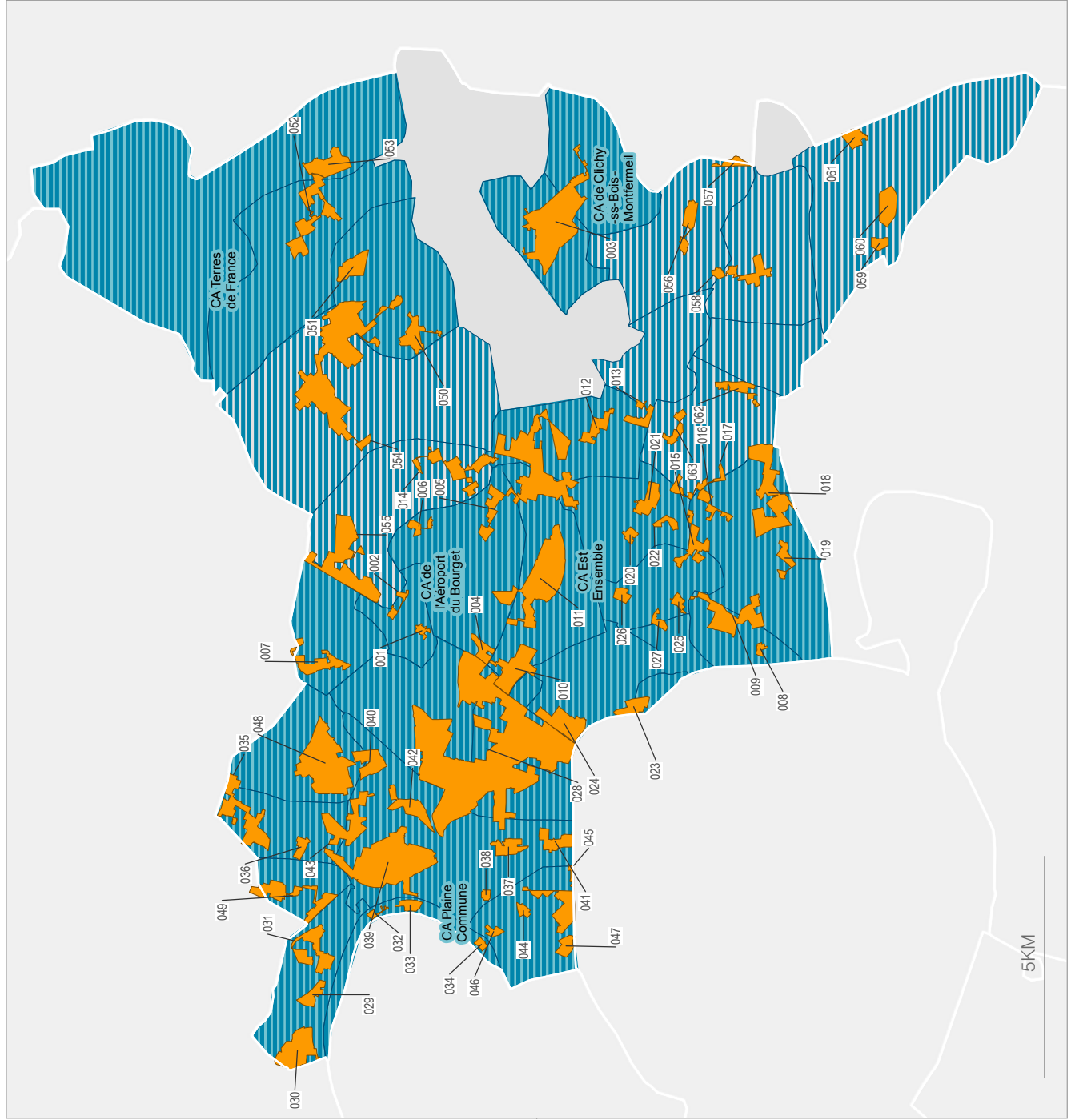
Département : 92 - Hauts-de-Seine

	Population	Jeunes de 0 à 14 ans (%)	Réussite au brevet (%)	Taux de pauvreté (%)	Taux d'emploi des femmes (%)	Taux d'emploi des hommes (%)	Taux de vacance (%)	Logements sociaux (%)
ensemble des QP - CA des Hauts de Bièvre	9 307	22,8	78,9	30,7	56,5	59,4	5,4	30,3
total CA des Hauts de Bièvre	94 350	18,9	89,9	7,5	66	69	6,3	6,1
ensemble des QP - CA Sud de Seine	5 232	26,4	89,1	32,2	54,7	58,1	5,3	21,6
total CA Sud de Seine	38 520	20,5	81,3	13,7	63,2	66	5,5	5,4
ensemble des QP - CA du Mont Valérien	30 651	24,6	78,7	34,3	52,2	51,6	2,7	52,6
total CA du Mont Valérien	92 227	21,5	78,8	12,9	59,3	64	4,8	10,1
ensemble des QP - Asnières-sur-Seine & Gennevilliers	24 984	19,2	84,5		53,2	63,1	6,8	42,8
total Asnières-sur-Seine & Gennevilliers	129 239	20,9	86,6		62,2	70	7,7	10
ensemble des QP - Clichy	5 406	19,3	84,8	45,1	61,4	66,8	8,4	11,6
total Clichy	59 255	19,4	77,5	24,2	66,7	71	8,2	4,8
ensemble des QP - Colombes	15 829	25,2	74,8	35,1	53,6	56,4	3,3	41,7
total Colombes	84 577	21,8	79,6	18,8	64,1	68	6,3	6
ensemble des QP - Villeneuve-la-Garenne	11 729	26,9	74,1	28,9	53,2	61	3,5	61,5
total Villeneuve-la-Garenne	25 466	24,3	74,1	23,2	54,8	63	4,6	2,4
ensemble des QP du département Hauts-de-Seine	103 138	23,3	81,1	33,1	53,8	57,9	4,7	17,1
total du département Hauts-de-Seine	1 591 403	19,5	87,8	12,1	67,6	72,2	6,3	16
ensemble des QP de la région Île-de-France	1 546 089	24,7	78,4	37,7	50,6	59,1	5	32,1
total de la région Île-de-France	11 959 807	19,7	84,8	15,4	64	69,5	6,2	64,5

La géographie prioritaire de la politique de la ville 93 - SEINE-SAINT-DENIS

-  Quartier en politique de la ville (QPV)
-  003 Code de QPV
-  Commune ayant un ou plusieurs QPV
-  Intercommunalité * concernée par un ou plusieurs QPV





* Périmètre au 1er janvier 2015. Les communes sans intercommunalité sont signataires d'un contrat de ville en 2015



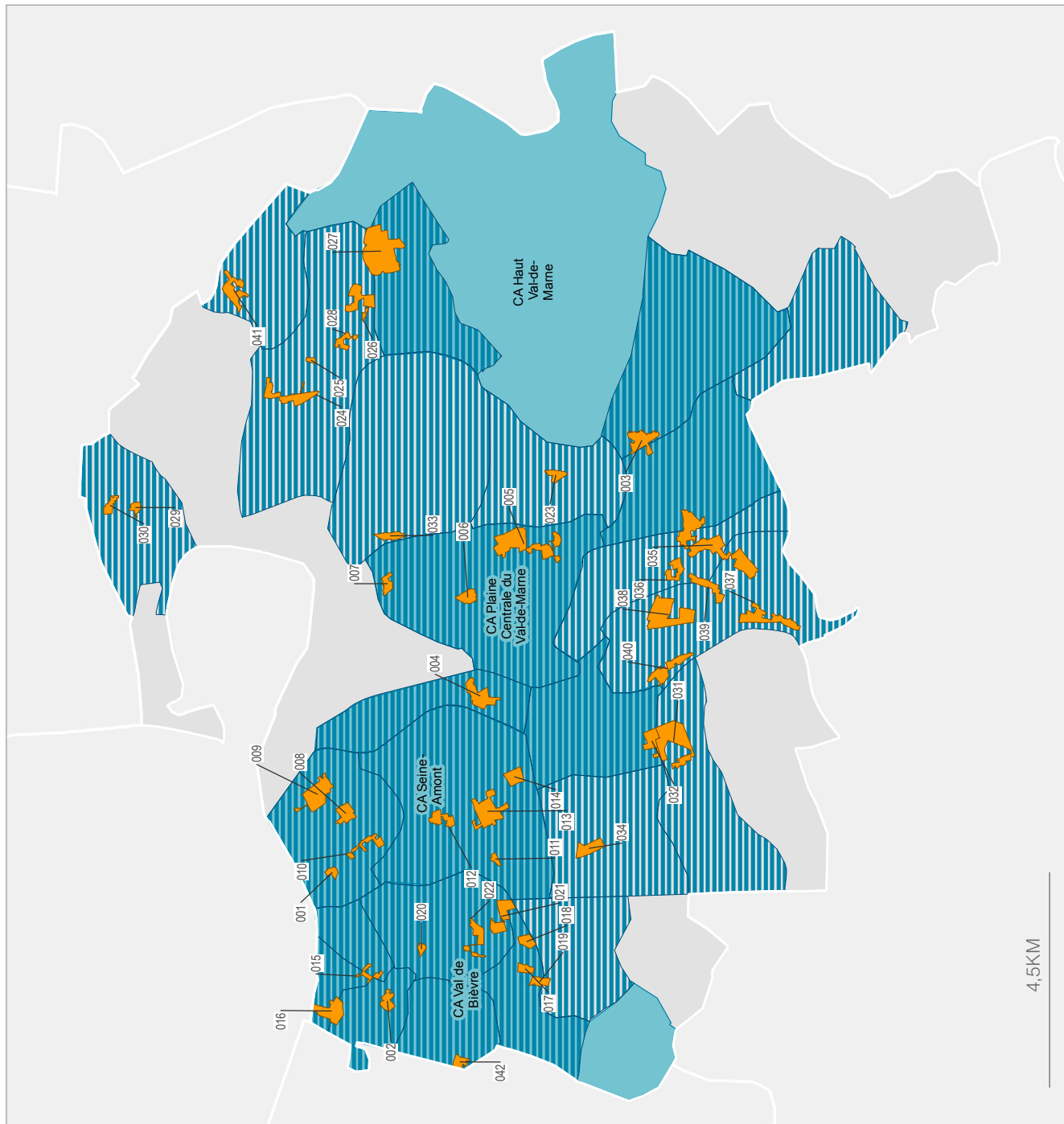
Département : 93 - Seine-Saint-Denis

	Population	Jeunes de 0 à 14 ans (%)	Réussite au brevet (%)	Taux de pauvreté (%)	Taux d'emploi des femmes (%)	Taux d'emploi des hommes (%)	Taux de vacance (%)	Logements sociaux (%)
ensemble des QP - CA de Clichy S/ Bois - Montfermeil	29 428	27,8	79,4	51,3	34,2	52,9	8,6	70,1
total CA de Clichy S/ Bois - Montfermeil	56 670	26,3	78,4	34,7	45,5	59	5,1	2,5
ensemble des QP - Aulnay-sous-Bois & CA Terres de France	75 037	27,3	76,5		46,7	57,1	3,4	75,9
total Aulnay-sous-Bois & CA Terres de France	202 042	23,5	79,3		54,8	62	4,3	10,5
ensemble des QP - Le Blanc-Mesnil & Villemomble & CA Plaine Commune & CA Est I	462 044	23,8	74,8		50	58,7	4,6	66,3
total Le Blanc-Mesnil & Villemomble & CA Plaine Commune & CA Est Ensemble & C/	971 199	22,6	75,9		54,5	62	5,6	73,3
ensemble des QP - Gagny	6 545	26,2	84,4	30,7	55,3	61,6	5	54,3
total Gagny	39 276	21,6	83,7	15,1	63,9	68	4,3	1,6
ensemble des QP - Neuilly-sur-Marne	7 157	23,2	79,7	33,1	57,2	59	2,8	45,1
total Neuilly-sur-Marne	34 756	22,2	81,3	17,8	64,2	68	5,1	2,6
ensemble des QP - Noisy-le-Grand	13 085	24,7	85,4	32,3	54,1	62,5	5,3	39,9
total Noisy-le-Grand	62 834	20,6	87,6	16,5	64	70	5,4	3,1
ensemble des QP - Rosny-sous-Bois	8 758	23,5	80,1	35	50,3	52,2	4	49,2
total Rosny-sous-Bois	43 802	21,6	80,1	19,5	63,6	67	6,1	2
ensemble des QP du département Seine-Saint-Denis	602 054	24,5	75,9	40	49,1	58,3	4,6	62,6
total du département Seine-Saint-Denis	1 552 482	22,5	78,5	27,8	56,3	63,4	5,4	17,5
ensemble des QP de la région Île-de-France	1 546 089	24,7	78,4	37,7	50,6	59,1	5	32,1
total de la région Île-de-France	11 959 807	19,7	84,8	15,4	64	69,5	6,2	64,5

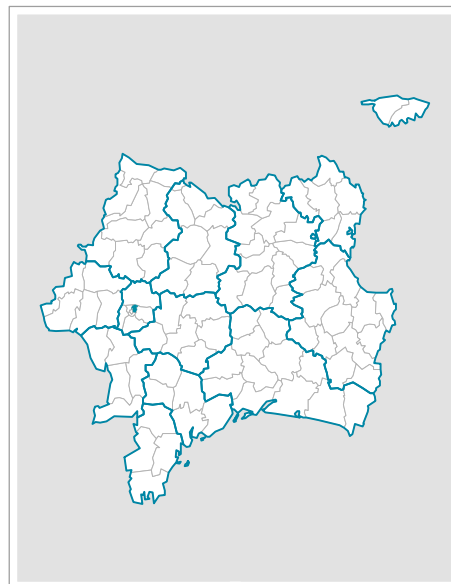
La géographie prioritaire de la politique de la ville 94 - VAL-DE-MARNE

-  Quartier en politique de la ville (QPV)
-  003 Code de QPV
-  Commune ayant un ou plusieurs QPV
-  Intercommunalité * concernée par un ou plusieurs QPV

* Périmètre au 1er janvier 2015. Les communes sans intercommunalité sont signataires d'un contrat de ville en 2015



4,5KM




Département : 94 - Val-de-Marne

	Population	Jeunes de 0 à 14 ans (%)	Réussite au brevet (%)	Taux de pauvreté (%)	Taux d'emploi des femmes (%)	Taux d'emploi des hommes (%)	Taux de vacance (%)	Logements sociaux (%)
ensemble des QP - CA Val de Bièvre	18 662	25,2	81,5	32,2	53	59,9	3,7	23,3
total CA Val de Bièvre	179 883	19,2	82,6	16,7	62,7	65	5,3	16,9
ensemble des QP - CA Seine Amont	31 247	22,1	81,7	36,6	52,4	58,8	5,2	28,8
total CA Seine Amont	191 777	20,2	81,7	23,1	60,1	65	4,9	17,7
ensemble des QP - Bonneuil-sur-Marne	1 475	29,1		36,4	53,3	57,5	1,5	12,6
total Bonneuil-sur-Marne	16 642	22,2	68,9	21,8	59,2	62	3,1	2,5
ensemble des QP - Champigny-sur-Marne & Valenton & Villeneuve-Saint-Georges & Valenton	67 604	25,6	77,7		53,6	60,3	4,6	40,1
total Champigny-sur-Marne & Valenton & Villeneuve-Saint-Georges & CA Plaine Cerny	313 511	21,6	81,9		61,6	67	5,1	29,2
ensemble des QP - Fontenay-sous-Bois	3 941	24,5	87,2	34,5	60,3	50,9	3,3	11,9
total Fontenay-sous-Bois	53 124	20,4	86	14,5	65,2	70	4,4	4,4
ensemble des QP - Orly	7 181	18,3	89,7	29,6	47,7	58	6,4	38,3
total Orly	22 377	23,5	79,1	20,8	57,8	64	5,4	3
ensemble des QP - Saint-Maur-des-Fossés	1 577	22,9		31,8	55,2	55,2	5,7	17,2
total Saint-Maur-des-Fossés	74 133	16,4	94,3	8	67,1	72	7,3	1,5
ensemble des QP - Thiais	2 425	25,1		32,4	51,8	49,4	11,7	31,7
total Thiais	29 280	18,3	84,1	13,8	65,8	66	5,5	1,5
ensemble des QP - Villiers-sur-Marne	5 794	24,1	85,2	40,4	50,2	58,2	7,2	39,7
total Villiers-sur-Marne	28 190	20,4	82,5	17,5	61,9	68	3,7	2
ensemble des QP du département Val-de-Marne	139 906	24,3	81,2	35,6	53,1	59,2	4,8	24,3
total du département Val-de-Marne	1 354 005	19,7	84,7	15,8	64,2	68,5	5,3	13,4
ensemble des QP de la région Île-de-France	1 546 089	24,7	78,4	37,7	50,6	59,1	5	32,1
total de la région Île-de-France	11 959 807	19,7	84,8	15,4	64	69,5	6,2	64,5

La géographie prioritaire de la politique de la ville 95 - VAL-D'OISE

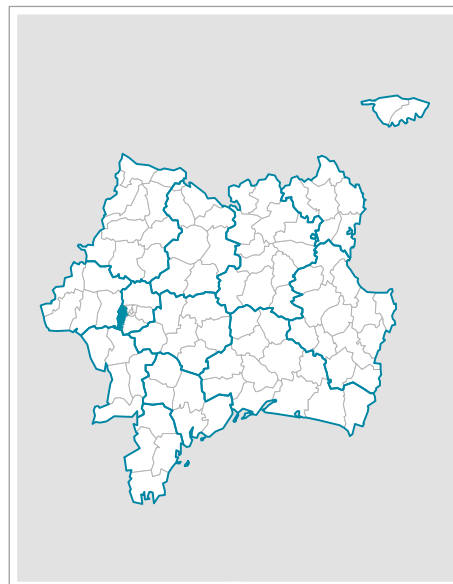
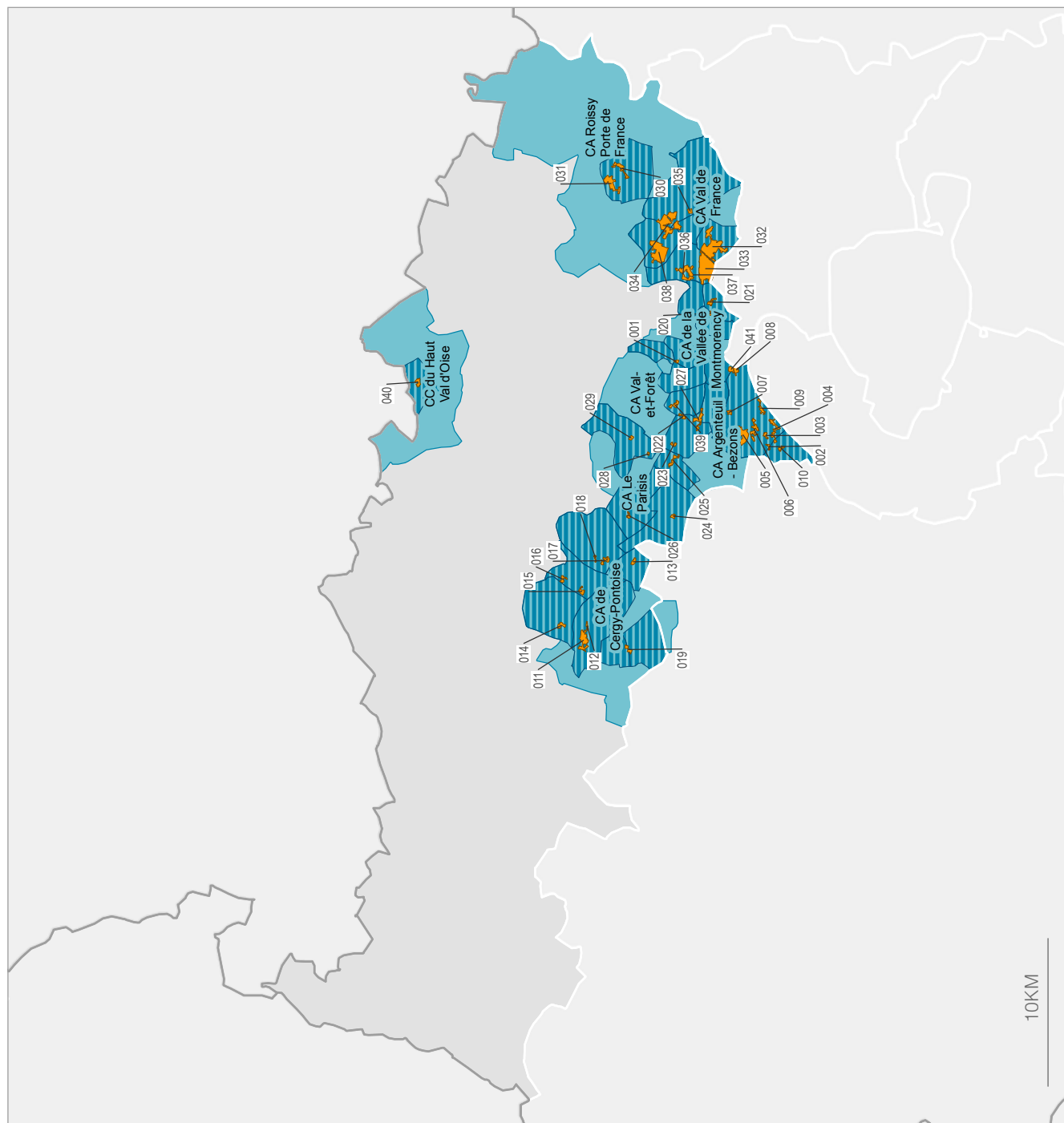
 Quartier en politique de la ville (QPV)

003  Code de QPV

 Commune ayant un ou plusieurs QPV

 Intercommunalité * concernée par un ou plusieurs QPV

* Périmètre au 1er janvier 2015. Les communes sans intercommunalité sont signataires d'un contrat de ville en 2015

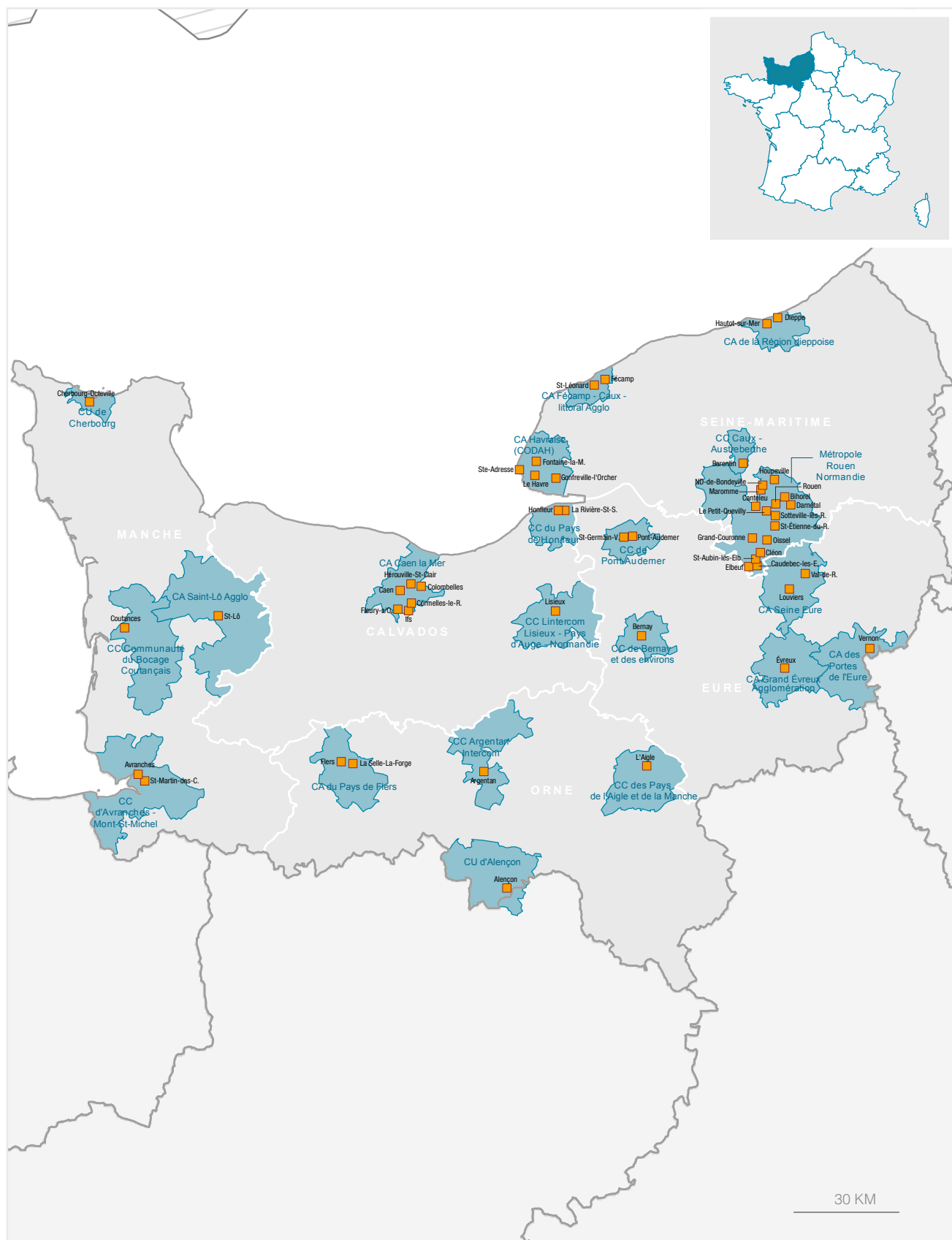


Département : 95 - Val-d'Oise

	Population	Jeunes de 0 à 14 ans (%)	Réussite au brevet (%)	Taux de pauvreté (%)	Taux d'emploi des femmes (%)	Taux d'emploi des hommes (%)	Taux de vacance (%)	Logements sociaux (%)
ensemble des QP - CA Argenteuil - Bezons	38 052	24,2	80,8	36,3	49,8	60,3	4,6	51,5
total CA Argenteuil - Bezons	134 672	22,5	80,7	23,9	57,9	66	6,2	16,3
ensemble des QP - CA Val de France	105 507	26,4	79,1	40,4	46,5	58,6	5,5	84,6
total CA Val de France	166 824	25,1	77,5	33,6	49,6	60	6,2	22,7
ensemble des QP - CA de Cergy-Pontoise	25 413	27,6	82,7	36,6	51,2	60	4,5	32
total CA de Cergy-Pontoise	180 386	22,4	86	15,7	62,1	66	5,1	19
ensemble des QP - CA Val et Forêt & CA le Parisis	17 494	24,9	82		57,1	60,6	3,6	33,4
total CA Val et Forêt & CA le Parisis	169 822	21,4	84,1		64,6	71	4,4	14
ensemble des QP - CA Roissy Porte de France	10 186	27,7	84,4	37,2	47	62,4	3,8	72
total CA Roissy Porte de France	31 212	25,1	84,4	15,6	52,5	65	4,6	2,5
ensemble des QP - CA de la Vallée de Montmorency	8 046	26,1	85,9	29	54,6	62,6	5,2	33,6
total CA de la Vallée de Montmorency	52 434	20,2	85,2	12,8	61,9	68	5,1	4,5
ensemble des QP - CC du Haut Val d'Oise	3 131	26,4	74,4	37,8	47,9	59,6	3,4	57,9
total CC du Haut Val d'Oise	11 809	24,8	74,4	14,5	57,7	66	4,3	1,6
ensemble des QP du département Val-d'Oise	207 829	26,1	81,3	38	48,9	59,6	4,9	42,6
total du département Val-d'Oise	1 194 681	21,8	84,3	16,7	61,9	68,2	5,4	9,5
ensemble des QP de la région Île-de-France	1 546 089	24,7	78,4	37,7	50,6	59,1	5	32,1
total de la région Île-de-France	11 959 807	19,7	84,8	15,4	64	69,5	6,2	64,5

Normandie





La géographie prioritaire de la politique de la ville NORMANDIE

- Commune ayant un ou plusieurs QPV
- Intercommunalité * concernée par un ou plusieurs QPV

* Périmètre au 1^{er} janvier 2015. Les communes sans intercommunalité sont signataires d'un contrat de ville en 2015.



62 QPV soit **4,8 %**
des QPV de la
France métropolitaine




194 425 habitants
en QPV soit **5,8 %**
de la population régionale

La géographie prioritaire de la politique de la ville

14 - CALVADOS

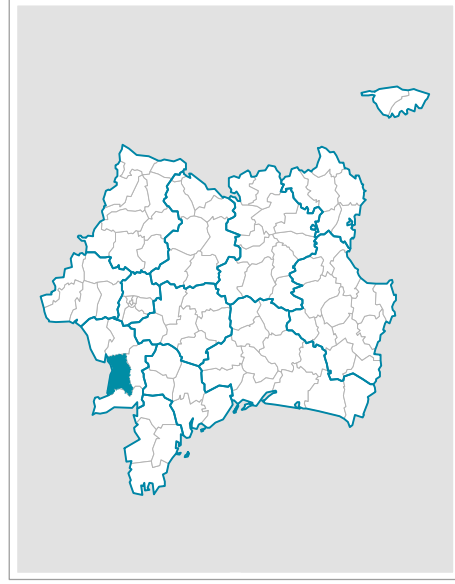
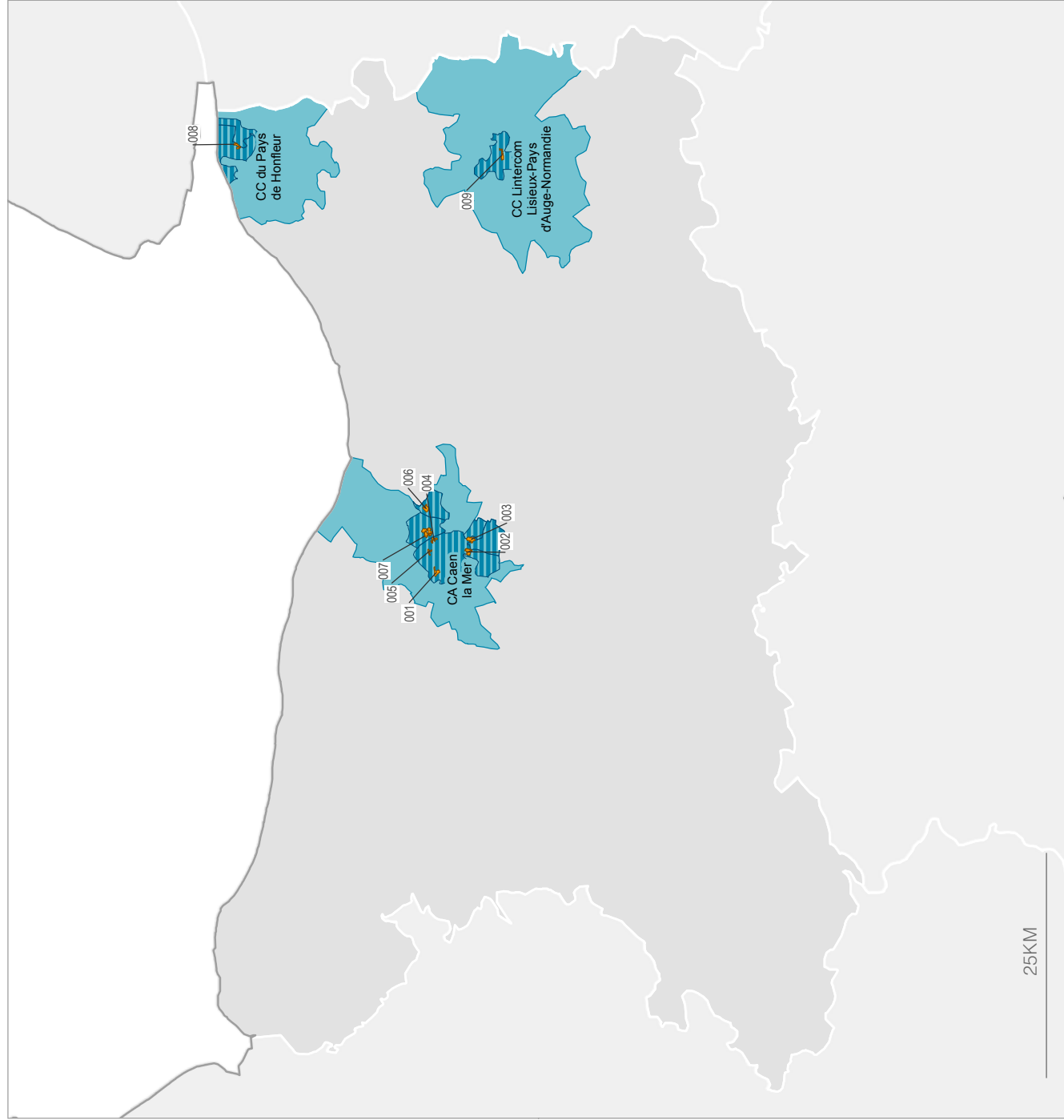
 Quartier en politique de la ville (QPV)

003  Code de QPV

 Commune ayant un ou plusieurs QPV

 Intercommunalité * concernée par un ou plusieurs QPV

* Périmètre au 1er janvier 2015. Les communes sans intercommunalité sont signataires d'un contrat de ville en 2015




Département : 14 - Calvados

	Population	Jeunes de 0 à 14 ans (%)	Réussite au brevet (%)	Taux de pauvreté (%)	Taux d'emploi des femmes (%)	Taux d'emploi des hommes (%)	Taux de vacance (%)	Logements sociaux (%)
ensemble des QP - CA Caen la Mer	25 816	22,8	68,4	41,5	40,4	46,7	4,7	45,8
total CA Caen la Mer	150 517	14,7	80,6	14,4	53,5	56	7,2	39,6
ensemble des QP - CC du Pays de Honfleur	1 343	30,9		46,4	42	54,1	0	37,3
total CC du Pays de Honfleur	7 676	18,7	72	14,1	55,2	61	11,7	2,1
ensemble des QP - CC Lintercom Lisieux-Pays d'Auge-Normandie	3 522	25,9	64,6	45,7	43,6	49,8	5,5	37,7
total CC Lintercom Lisieux-Pays d'Auge-Normandie	21 132	15,8	79,1	16,6	52,9	59	11,5	7,8
ensemble des QP du département Calvados	30 681	23,5	67,8	42,2	40,8	47,4	4,6	21,9
total du département Calvados	689 945	18,1	82,3	12,8	60,6	65,6	6,2	19
ensemble des QP de la région Normandie	194 452	25,3	78	43,8	39,5	49,9	7,3	25,7
total de la région Normandie	3 328 364	18,5	84,8	13,5	59,8	66	7,3	15,3

La géographie prioritaire de la politique de la ville

27 - EURE

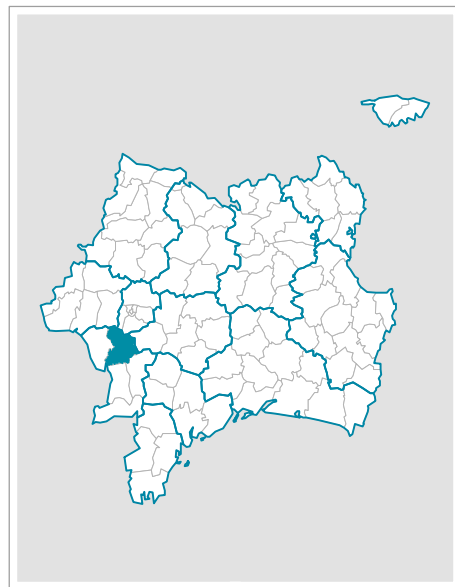
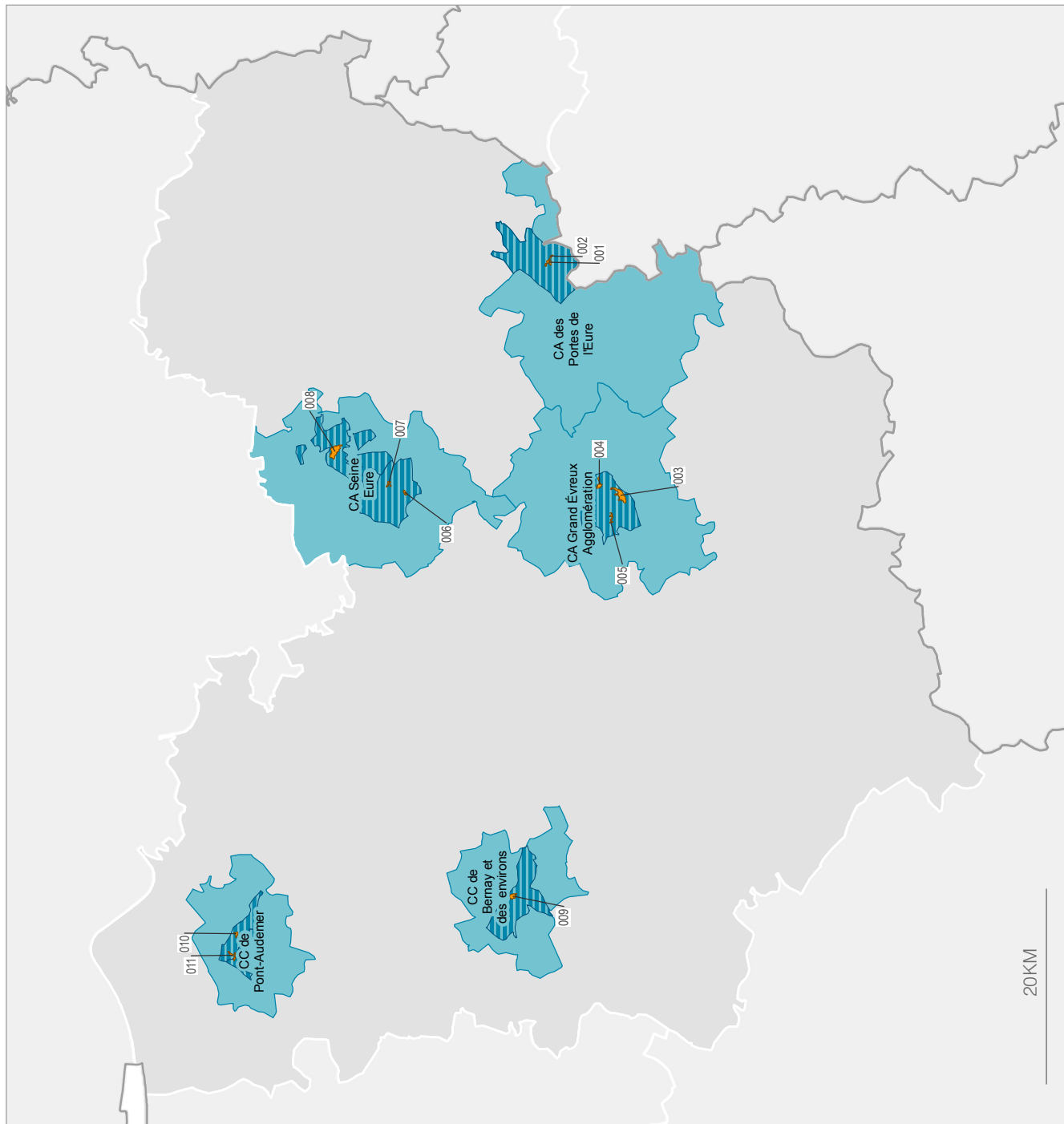
 Quartier en politique de la ville (QPV)

003  Code de QPV

 Commune ayant un ou plusieurs QPV

 Intercommunalité * concernée par un ou plusieurs QPV

* Périmètre au 1er janvier 2015. Les communes sans intercommunalité sont signalées d'un contrat de ville en 2015




Département : 27 - Eure

	Population	Jeunes de 0 à 14 ans (%)	Réussite au brevet (%)	Taux de pauvreté (%)	Taux d'emploi des femmes (%)	Taux d'emploi des hommes (%)	Taux de vacance (%)	Logements sociaux (%)
ensemble des QP - CC de Bernay et des Environs	1 359	22,8	84,5	36,1	44,9	54,1	2,6	41,3
total CC de Bernay et des Environs	10 275	15	86,4	14,9	54,4	63	9,5	3,2
ensemble des QP - CA Grand Evreux Agglomération	14 260	28,4	78,3	52,9	38,7	47,9	6,5	54,2
total CA Grand Evreux Agglomération	49 722	20,5	82,1	17,7	55,1	58	9,1	24
ensemble des QP - CA Seine Eure	9 579	30,4	80,4	45,6	37,8	50,5	9,9	55,2
total CA Seine Eure	30 992	22,4	84,3	16,1	49,6	55	9,4	15,6
ensemble des QP - CC de Pont-Audemer	2 699	23,1		37,1	45,1	62,3	0	56,1
total CC de Pont-Audemer	10 757	17,5	78,5	15,8	52	61	9,5	5
ensemble des QP - CA des Portes de l'Eure	4 575	28,1	79,1	44,6	36,5	48,4	3,8	39,7
total CA des Portes de l'Eure	24 064	20,2	82,6	12,6	54,2	64	9,5	8,1
ensemble des QP du département Eure	32 472	28,3	79,6	47,5	39	50,2	6,4	29
total du département Eure	595 043	20,4	85,8	12,5	61	68,2	7	14,1
ensemble des QP de la région Normandie	194 452	25,3	78	43,8	39,5	49,9	7,3	25,7
total de la région Normandie	3 328 364	18,5	84,8	13,5	59,8	66	7,3	15,3

La géographie prioritaire de la politique de la ville

50 - MANCHE

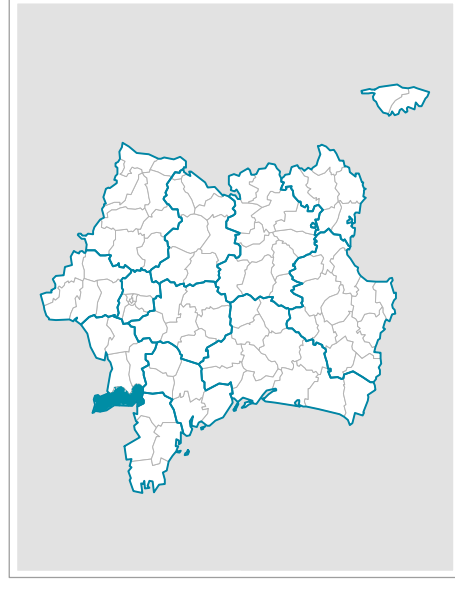
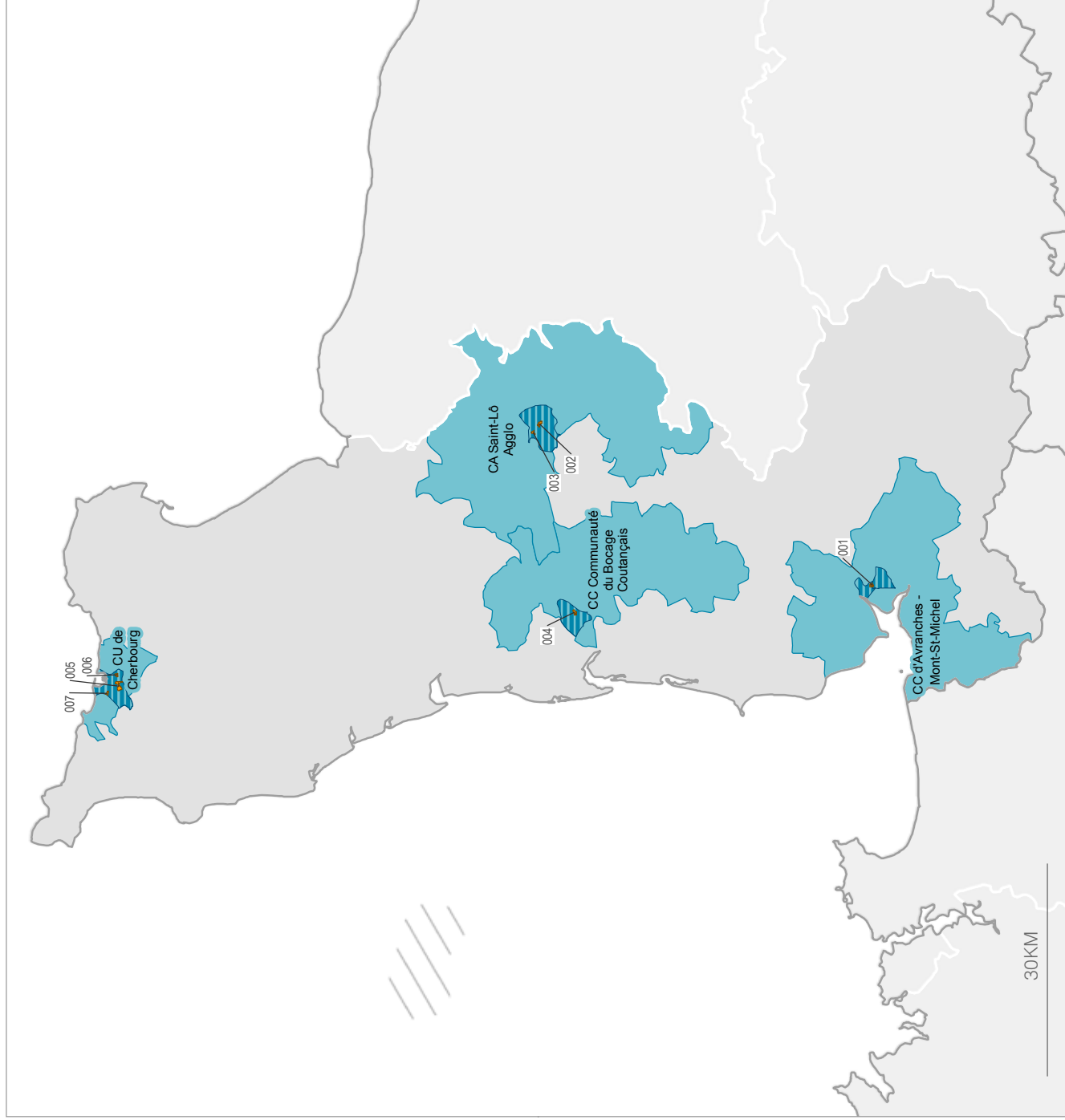
 Quartier en politique de la ville (QPV)

003  Code de QPV

 Commune ayant un ou plusieurs QPV

 Intercommunalité * concernée par un ou plusieurs QPV

* Périmètre au 1er janvier 2015. Les communes sans intercommunalité sont signalées d'un contrat de ville en 2015




Département : 50 - Manche

	Population	Jeunes de 0 à 14 ans (%)	Réussite au brevet (%)	Taux de pauvreté (%)	Taux d'emploi des femmes (%)	Taux d'emploi des hommes (%)	Taux de vacance (%)	Logements sociaux (%)
ensemble des QP - CC d'Avranches-Mont St Michel	1 222	16,1	95,8	34,6	44,7	48,6	0	42
total CC d'Avranches-Mont St Michel	10 183	14,1	87,8	11	61,3	65	8,3	3,9
ensemble des QP - CU de Cherbourg	9 855	25,6	84,2	42,1	42,7	56,1	10,4	53,3
total CU de Cherbourg	37 055	16,1	87,2	14,5	51,7	60	9,8	25
ensemble des QP - CC Communauté du Bocage Coutançais	1 467	22,2	77,6	39,8	45,9	55,6	0	48,5
total CC Communauté du Bocage Coutançais	8 951	15	77,6	15,2	57	57	11,5	4,1
ensemble des QP - CA Saint-Lo Agglo	3 454	15,1	83,1	36,3	50,3	58,7	7,7	39,6
total CA Saint-Lo Agglo	19 285	14,4	84,3	11,9	57,1	59	7,5	11
ensemble des QP du département Manche	15 998	22,3	84,5	40,1	44,8	56	8,1	21,3
total du département Manche	499 919	17,3	85,9	12,7	61,5	68,1	8,1	12,8
ensemble des QP de la région Normandie	194 452	25,3	78	43,8	39,5	49,9	7,3	25,7
total de la région Normandie	3 328 364	18,5	84,8	13,5	59,8	66	7,3	15,3

La géographie prioritaire de la politique de la ville 61 - ORNE

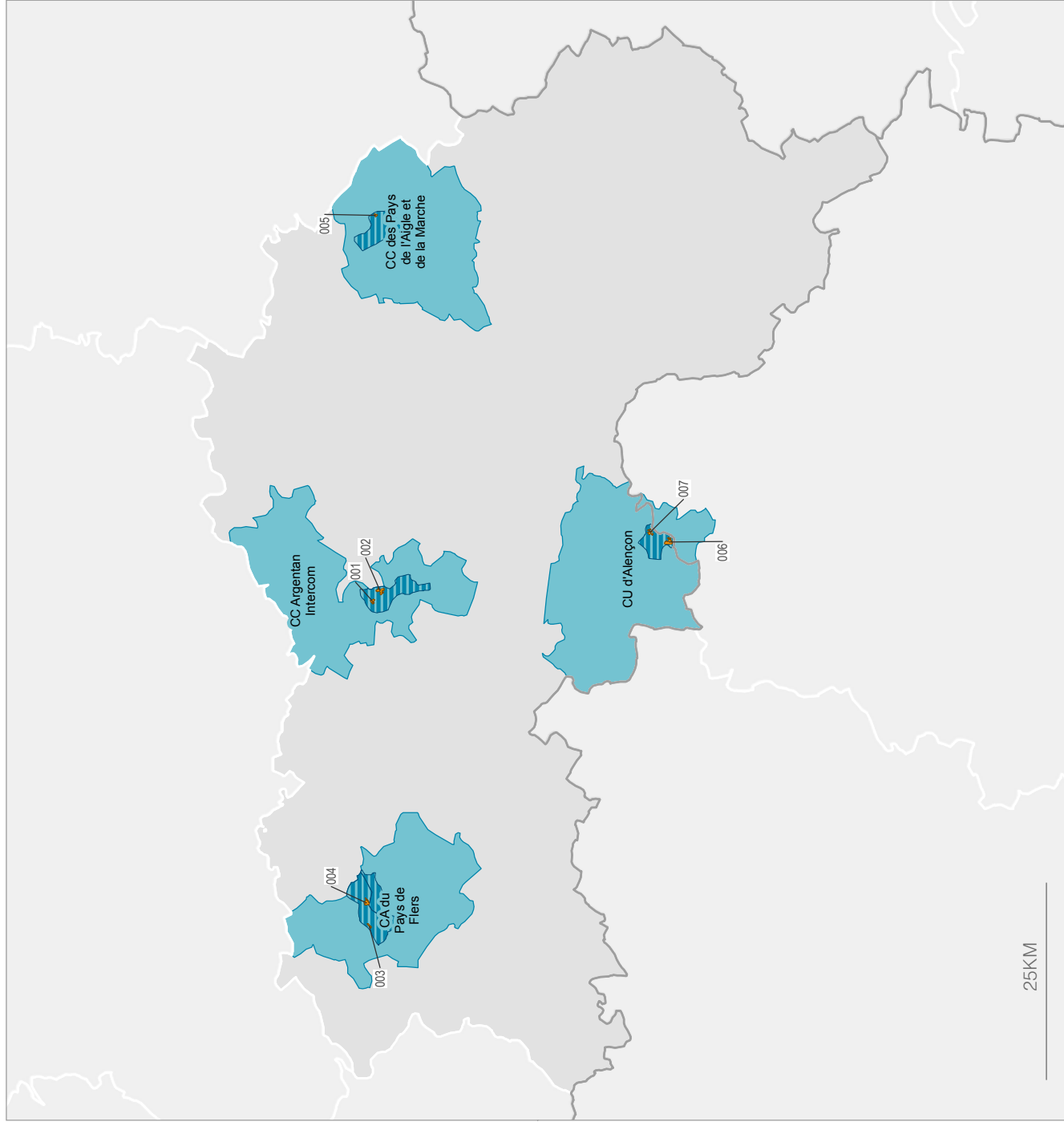
 Quartier en politique de la ville (QPV)

003  Code de QPV

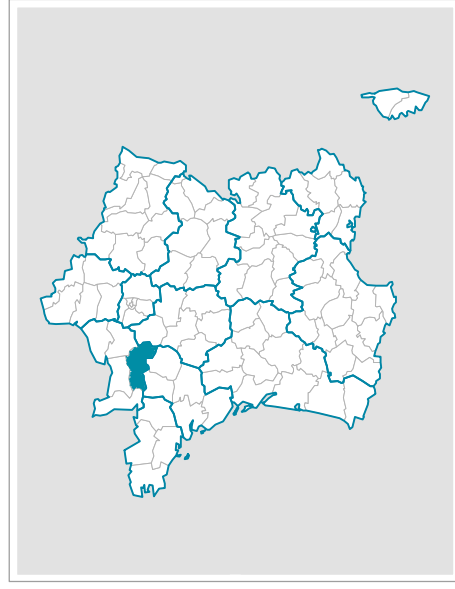
 Commune ayant un ou plusieurs QPV

 Intercommunalité * concernée par un ou plusieurs QPV

* Périmètre au 1er janvier 2015. Les communes sans intercommunalité sont signalées d'un contrat de ville en 2015



25KM





Département : 61 - Orne



La géographie prioritaire de la politique de la ville 76 - SEINE-MARITIME

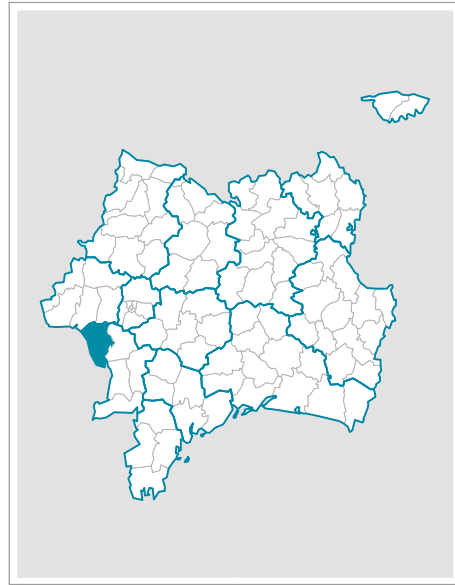
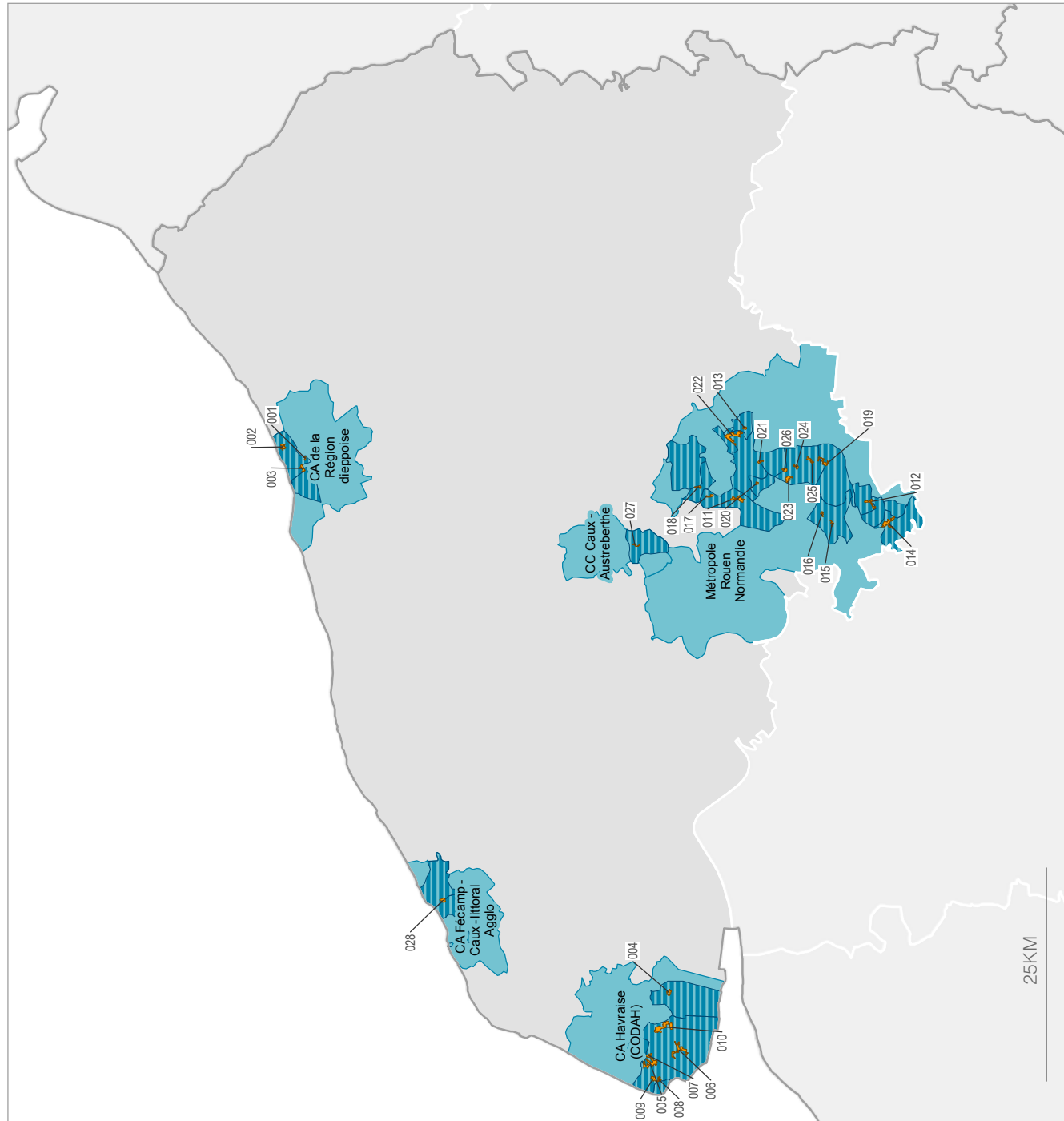
 Quartier en politique de la ville (QPV)

003  Code de QPV

 Commune ayant un ou plusieurs QPV

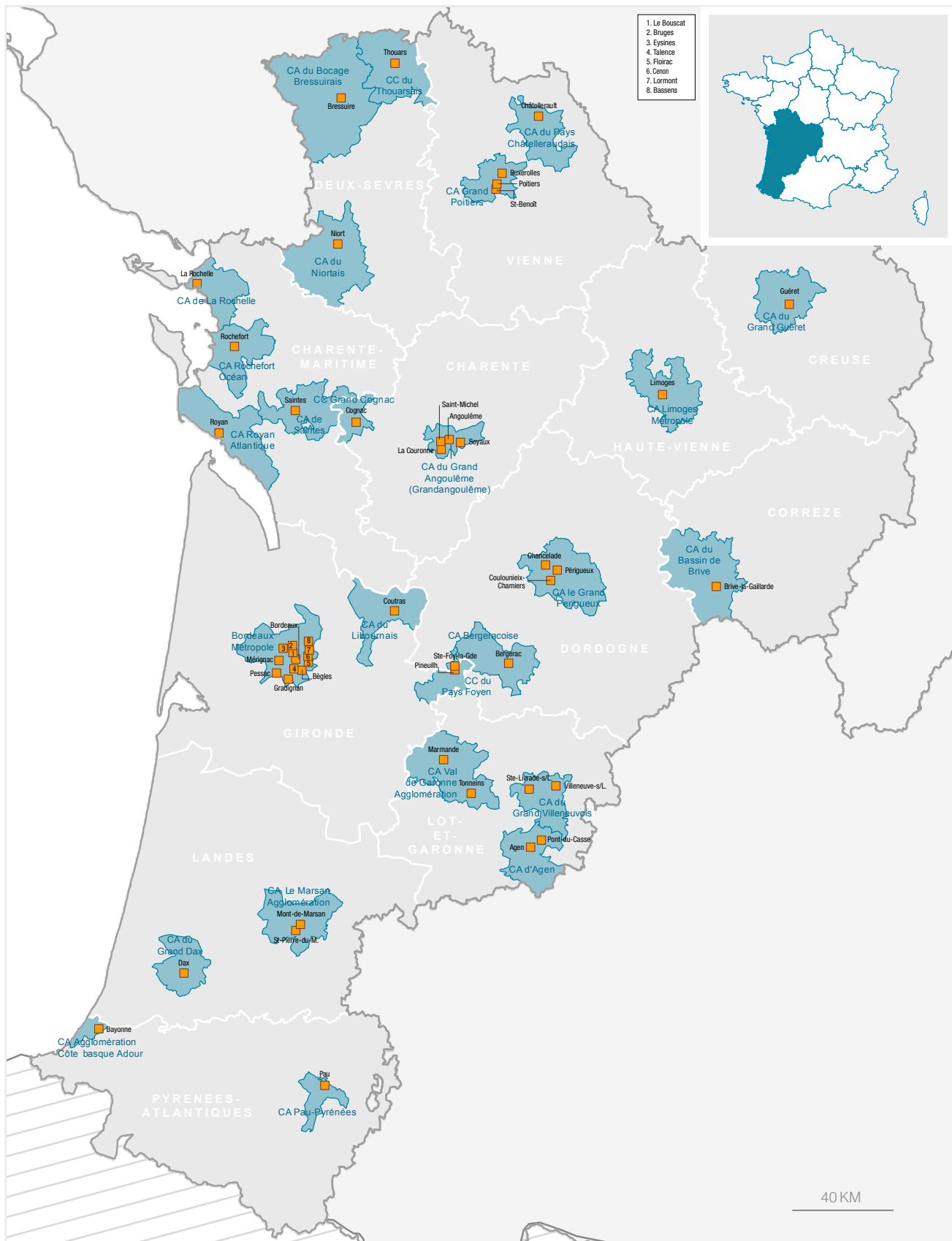
 Intercommunalité * concernée par un ou plusieurs QPV

* Périmètre au 1er janvier 2015. Les communes sans intercommunalité sont signalées d'un contrat de ville en 2015



Département : 76 - Seine-Maritime		Population	Jeunes de 0 à 14 ans (%)	Réussite au brevet (%)	Taux de pauvreté (%)	Taux d'emploi des femmes (%)	Taux d'emploi des hommes (%)	Taux de vacance (%)	Logements sociaux (%)
ensemble des QP - CC Caux - Austreberthe	747	33,5	91,3	44	36,8	35,6	1,6	19,4	
total CC Caux - Austreberthe	11 957	18,5	86,9	12,7	61,6	70	4,6	1,7	
ensemble des QP - Métropole Rouen Normandie	47 781	24,9	82,6	45,1	40,1	49,3	8,2	38,7	
total Métropole Rouen Normandie	293 333	17,6	84,8	15,7	55,2	59	8,6	34,3	
ensemble des QP - CA de la Région Dieppoise	6 097	28,5	71,7	42,2	37,2	50,3	6,5	45,5	
total CA de la Région Dieppoise	30 214	16,3	75,7	17,8	49,8	56	12,6	4	
ensemble des QP - CA Fécamp Caux Littoral Agglo	2 912	24		36,3	37,5	58,5	4,3	41,9	
total CA Fécamp Caux Littoral Agglo	19 381	17,3	80,3	15,5	51,5	62	9,9	2	
ensemble des QP - CA Havraise (Co.D.A.H.)	43 134	25,4	73	40,5	38	49,6	7,9	46	
total CA Havraise (Co.D.A.H.)	181 452	18,6	79,5	16,9	52,2	59	9	23	
ensemble des QP du département Seine-Maritime	100 671	25,4	78,4	42,7	38,9	49,6	7,8	26,8	
total du département Seine-Maritime	1 254 609	18,6	85,6	14,2	58,1	64,5	7,1	46,8	
ensemble des QP de la région Normandie	194 452	25,3	78	43,8	39,5	49,9	7,3	25,7	
total de la région Normandie	3 328 364	18,5	84,8	13,5	59,8	66	7,3	15,3	

Nouvelle-Aquitaine



La géographie prioritaire de la politique de la ville NOUVELLE-AQUITAINE

- Commune ayant un ou plusieurs QPV
- Intercommunalité * concernée par un ou plusieurs QPV

* Périmètre au 1^{er} janvier 2015. Les communes sans intercommunalité sont signataires d'un contrat de ville en 2015.



81 QPV soit **6,3 %**
des QPV de la
France métropolitaine




209 287 habitants
en QPV soit **3,6 %**
de la population régionale

La géographie prioritaire de la politique de la ville

16 - CHARENTE

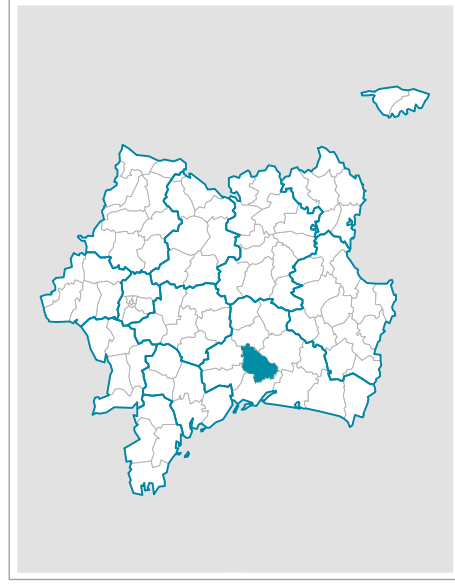
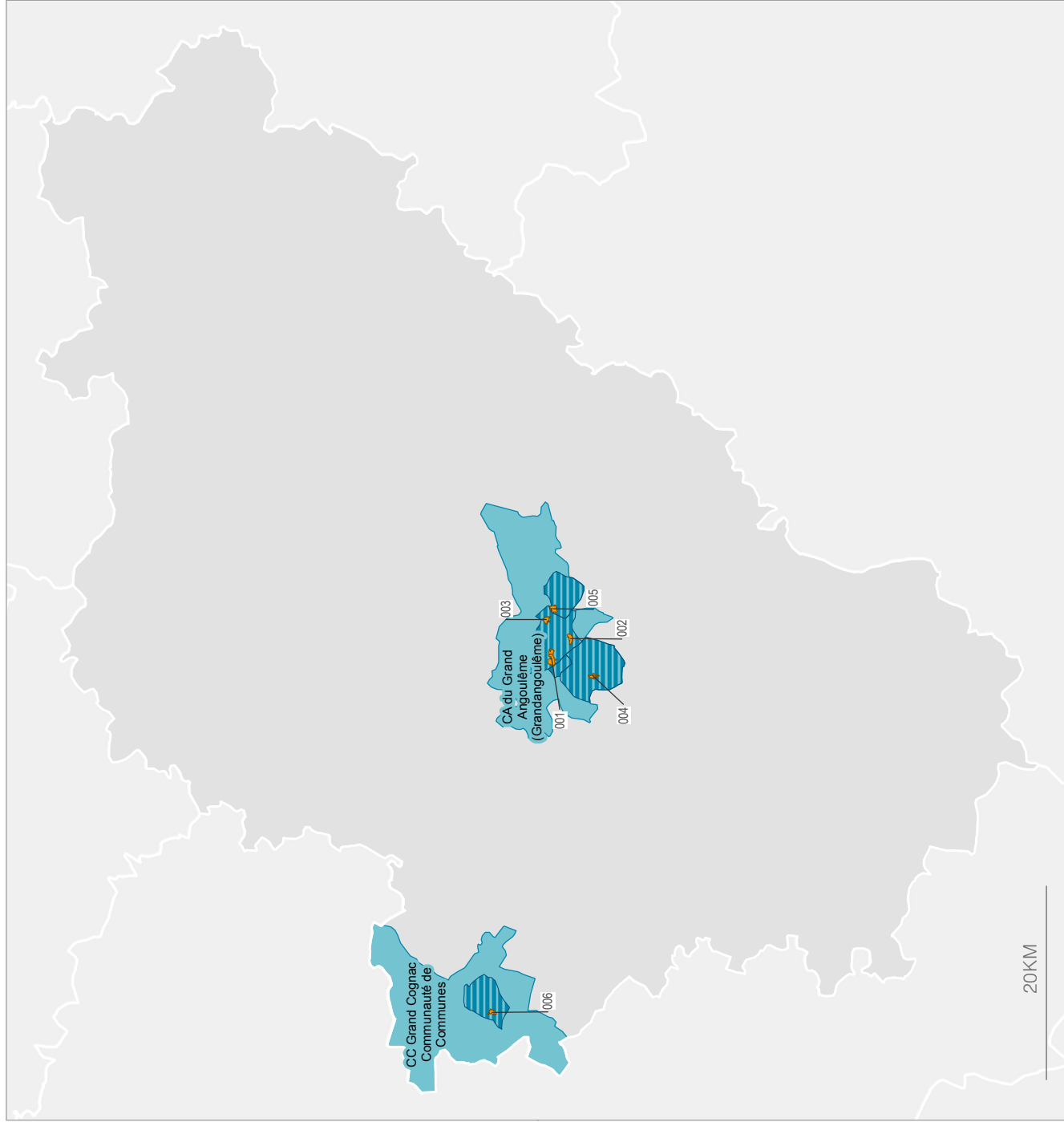
 Quartier en politique de la ville (QPV)

003 Code de QPV

 Commune ayant un ou plusieurs QPV

 Intercommunalité * concernée par un ou plusieurs QPV

* Périmètre au 1er janvier 2015. Les communes sans intercommunalité sont signalées d'un contrat de ville en 2015







Département : 16 - Charente

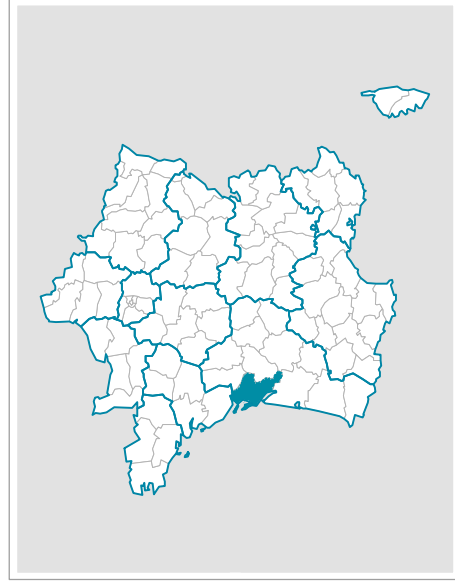
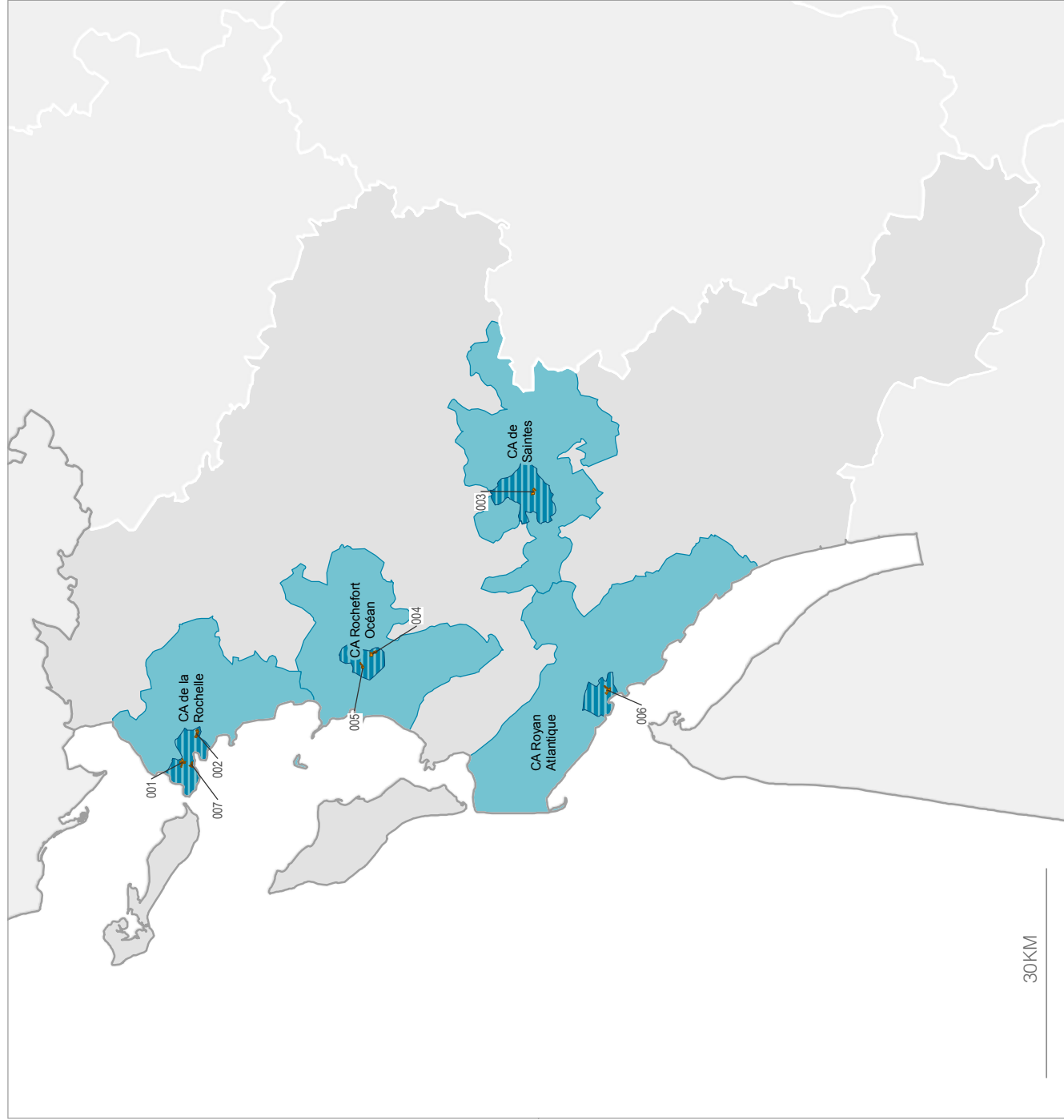
	Population	Jeunes de 0 à 14 ans (%)	Réussite au brevet (%)	Taux de pauvreté (%)	Taux d'emploi des femmes (%)	Taux d'emploi des hommes (%)	Taux de vacance (%)	Logements sociaux (%)
ensemble des QP - CA du Grand Angoulême (Grandangoulême)	12 582	25,4	82,3	49,3	34,4	44	4,7	64
total CA du Grand Angoulême (Grandangoulême)	58 802	16,6	85,4	16,8	51,3	57	11	53,4
ensemble des QP - CC Grand Cognac Communauté de Communes	1 898	17,3	77,9	51,2	32,2	46	3,7	42,8
total CC Grand Cognac Communauté de Communes	18 705	15,4	80,3	13,5	58,5	66	10,9	11,9
ensemble des QP du département Charente	14 480	24,3	81,4	49,6	34,1	44,3	4,6	39,3
total du département Charente	353 482	16,2	84,9	14,8	60,1	67,3	10,2	5,6
ensemble des QP de la région Aquitaine-Limousin-Poitou-Charentes	207 301	21,6	81,9	42,1	42	50,6	6,1	24,3
total de la région Aquitaine-Limousin-Poitou-Charentes	5 844 177	16,5	85	13,5	60,7	66,7	8,3	14,6

La géographie prioritaire de la politique de la ville

17 - CHARENTE-MARITIME

-  Quartier en politique de la ville (QPV)
-  Code de QPV
-  Commune ayant un ou plusieurs QPV
-  Intercommunalité * concernée par un ou plusieurs QPV

* Périmètre au 1er janvier 2015. Les communes sans intercommunalité sont signalées d'un contrat de ville en 2015



Département : 17 - Charente-Maritime



La géographie prioritaire de la politique de la ville

19 - CORRÈZE

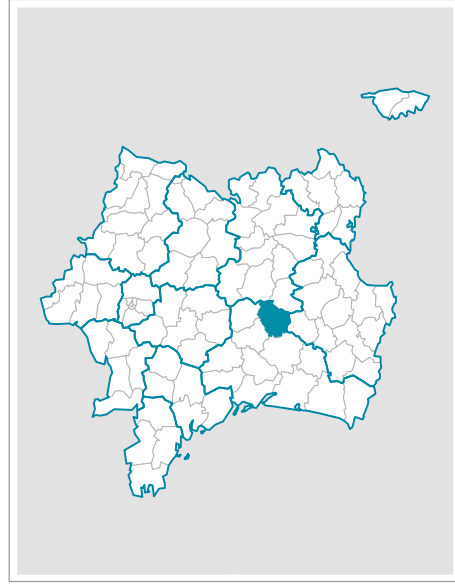
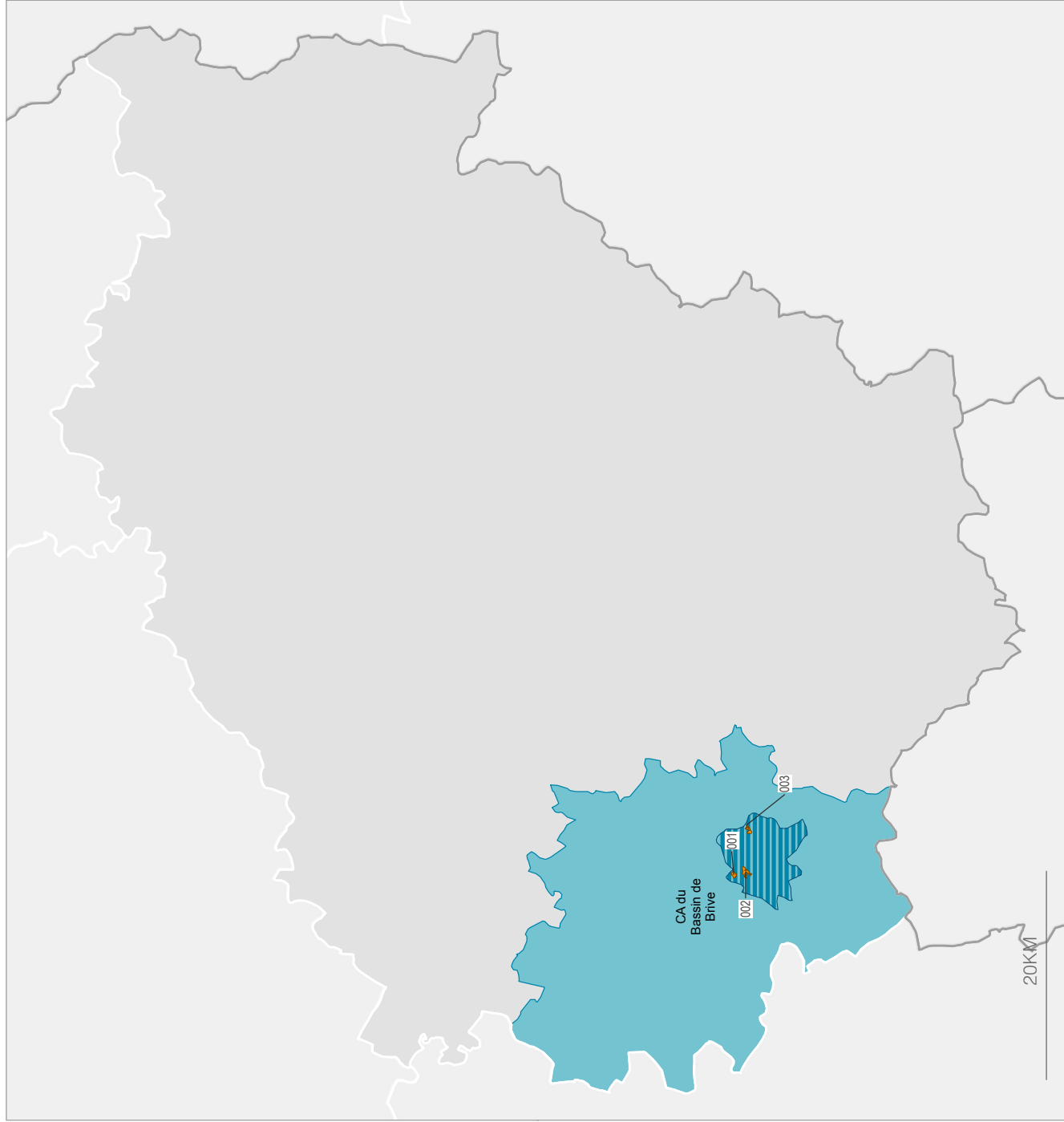
 Quartier en politique de la ville (QPV)

003  Code de QPV

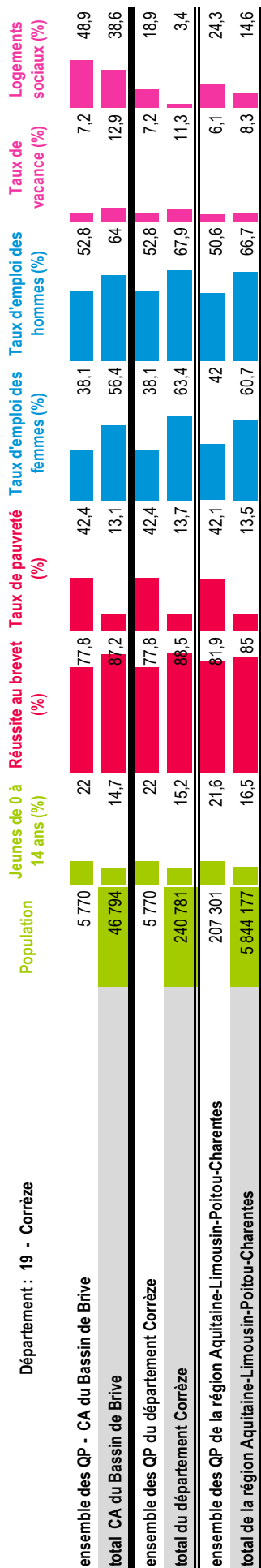
 Commune ayant un ou plusieurs QPV

 Intercommunalité * concernée par un ou plusieurs QPV

* Périmètre au 1er janvier 2015. Les communes sans intercommunalité sont signalées d'un contrat de ville en 2015



Département : 19 - Corrèze



La géographie prioritaire de la politique de la ville 23 - CREUSE

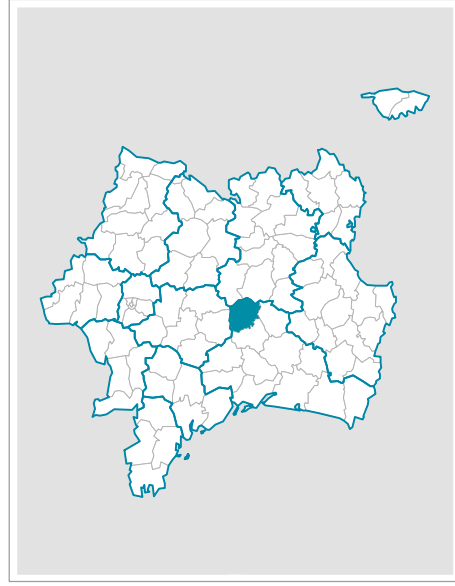
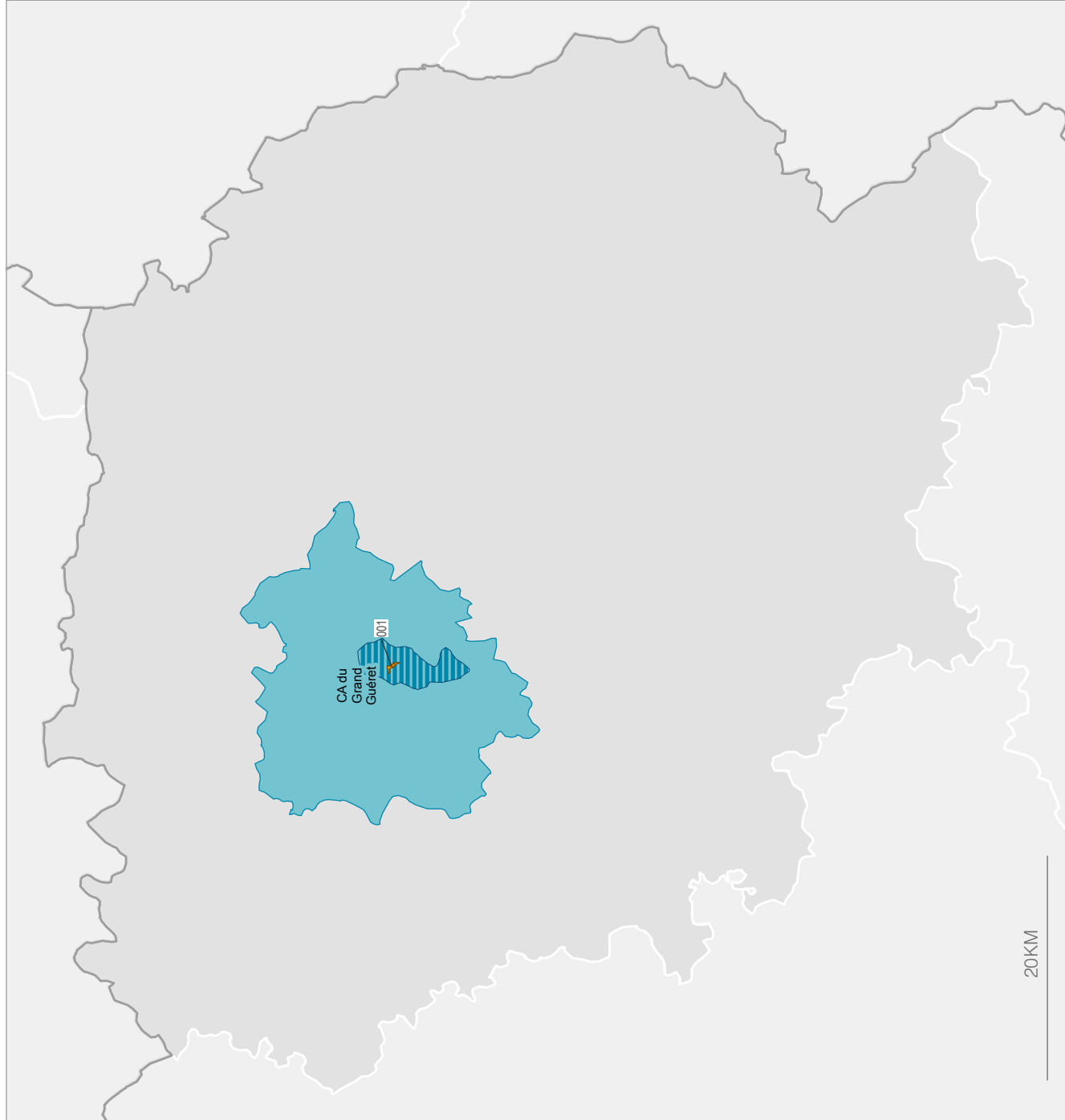
 Quartier en politique de la ville (QPV)

003 Code de QPV

 Commune ayant un ou plusieurs QPV

 Intercommunalité * concernée par un ou plusieurs QPV

* Périmètre au 1er janvier 2015. Les communes sans intercommunalité sont signataires d'un contrat de ville en 2015




Département : 23 - Creuse

	Population	Jeunes de 0 à 14 ans (%)	Réussite au brevet (%)	Taux de pauvreté (%)	Taux d'emploi des femmes (%)	Taux d'emploi des hommes (%)	Taux de vacance (%)	Logements sociaux (%)
ensemble des QP - CA du Grand Guéret	1 892	21,9		44,2	47,7	48,8	6,6	45,6
total CA du Grand Guéret	13 143	14,2	87,7	14,1	58,9	62	11,9	33,3
ensemble des QP du département Creuse	1 892	21,9		44,2	47,7	48,8	6,6	15,2
total du département Creuse	120 872	14	87	19,4	60,5	65,2	13,7	2
ensemble des QP de la région Aquitaine-Limousin-Poitou-Charentes	207 301	21,6	81,9	42,1	42	50,6	6,1	24,3
total de la région Aquitaine-Limousin-Poitou-Charentes	5 844 177	16,5	85	13,5	60,7	66,7	8,3	14,6

La géographie prioritaire de la politique de la ville 24 - DORDOGNE

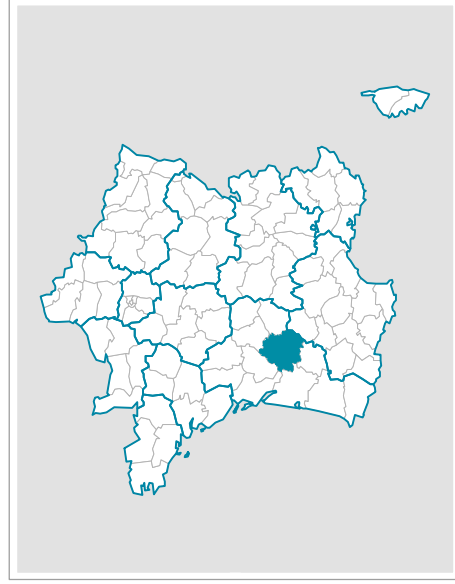
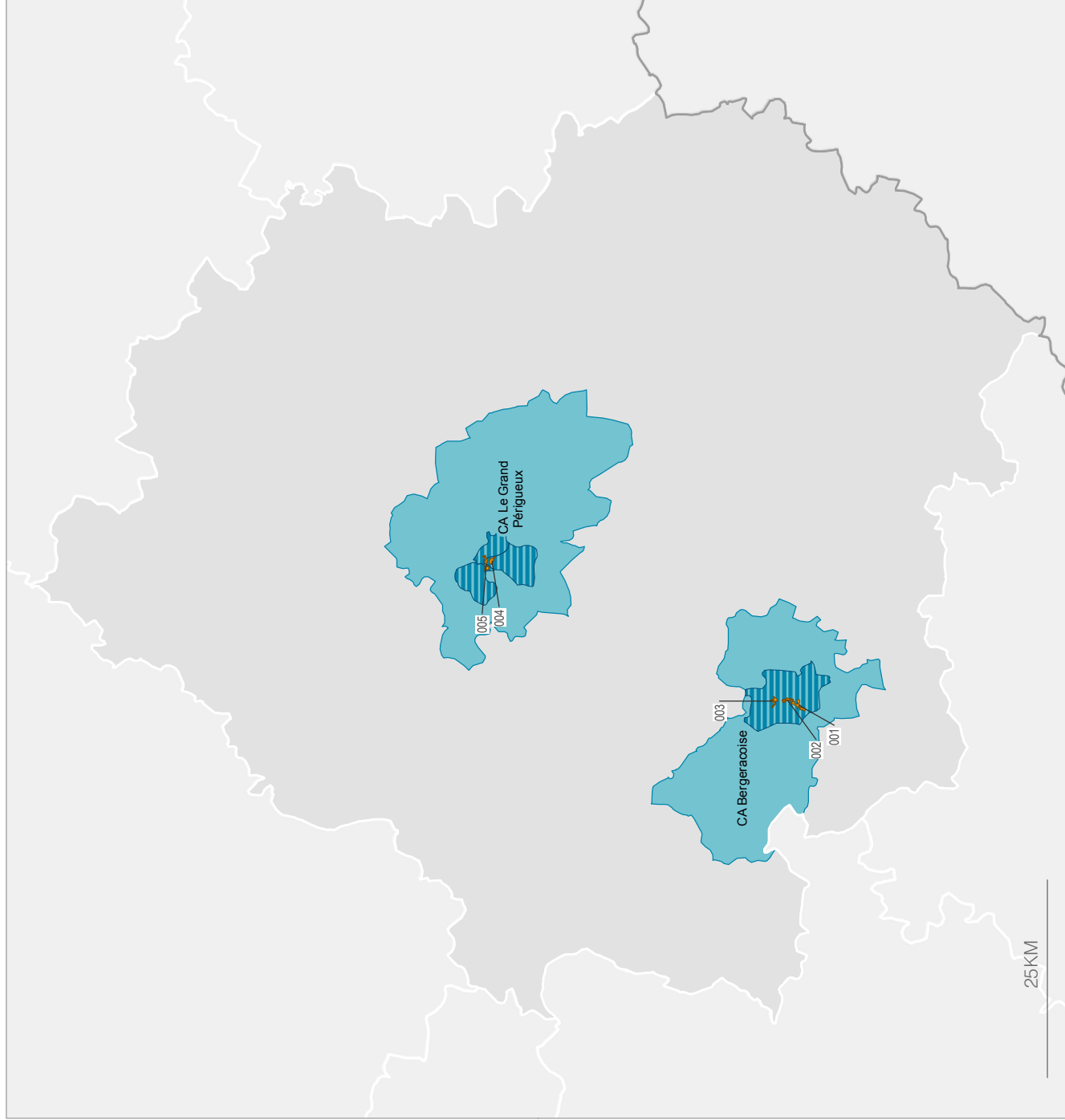
 Quartier en politique de la ville (QPV)

003  Code de QPV

 Commune ayant un ou plusieurs QPV

 Intercommunalité * concernée par un ou plusieurs QPV

* Périmètre au 1er janvier 2015. Les communes sans intercommunalité sont signalées d'un contrat de ville en 2015



Département : 24 - Dordogne

	Population	Jeunes de 0 à 14 ans (%)	Réussite au brevet (%)	Taux de pauvreté (%)	Taux d'emploi des femmes (%)	Taux d'emploi des hommes (%)	Taux de vacance (%)	Logements sociaux (%)
ensemble des QP - CA Bergeracoise	5 563	17,9	86,7	37,7	49,7	53,3	10,4	58,8
total CA Bergeracoise	28 063	14,6	85,1	16,2	55,3	57	11,7	14,6
ensemble des QP - CA le Grand Périgueux	2 666	22,1	89	47,2	43,6	49,4	2,5	26,5
total CA le Grand Périgueux	38 144	14,6	85,8	13,7	56,1	60	12,1	31,8
ensemble des QP du département Dordogne	8 229	19,2	87,7	41	47,7	51,9	8	17
total du département Dordogne	416 909	15,2	85,3	16,3	59,1	64,4	9,8	5
ensemble des QP de la région Aquitaine-Limousin-Poitou-Charentes	207 301	21,6	81,9	42,1	42	50,6	6,1	24,3
total de la région Aquitaine-Limousin-Poitou-Charentes	5 844 177	16,5	85	13,5	60,7	66,7	8,3	14,6

La géographie prioritaire de la politique de la ville

33 - GIRONDE

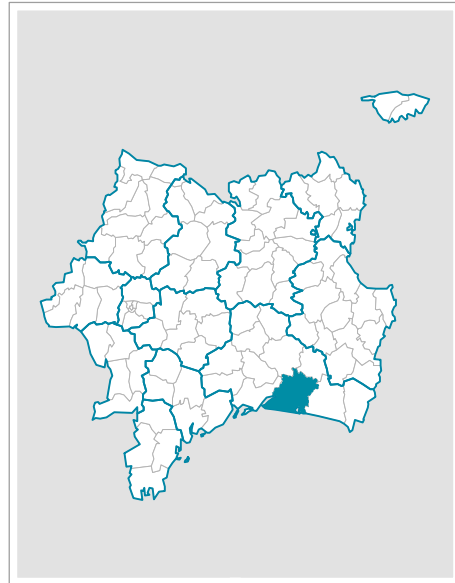
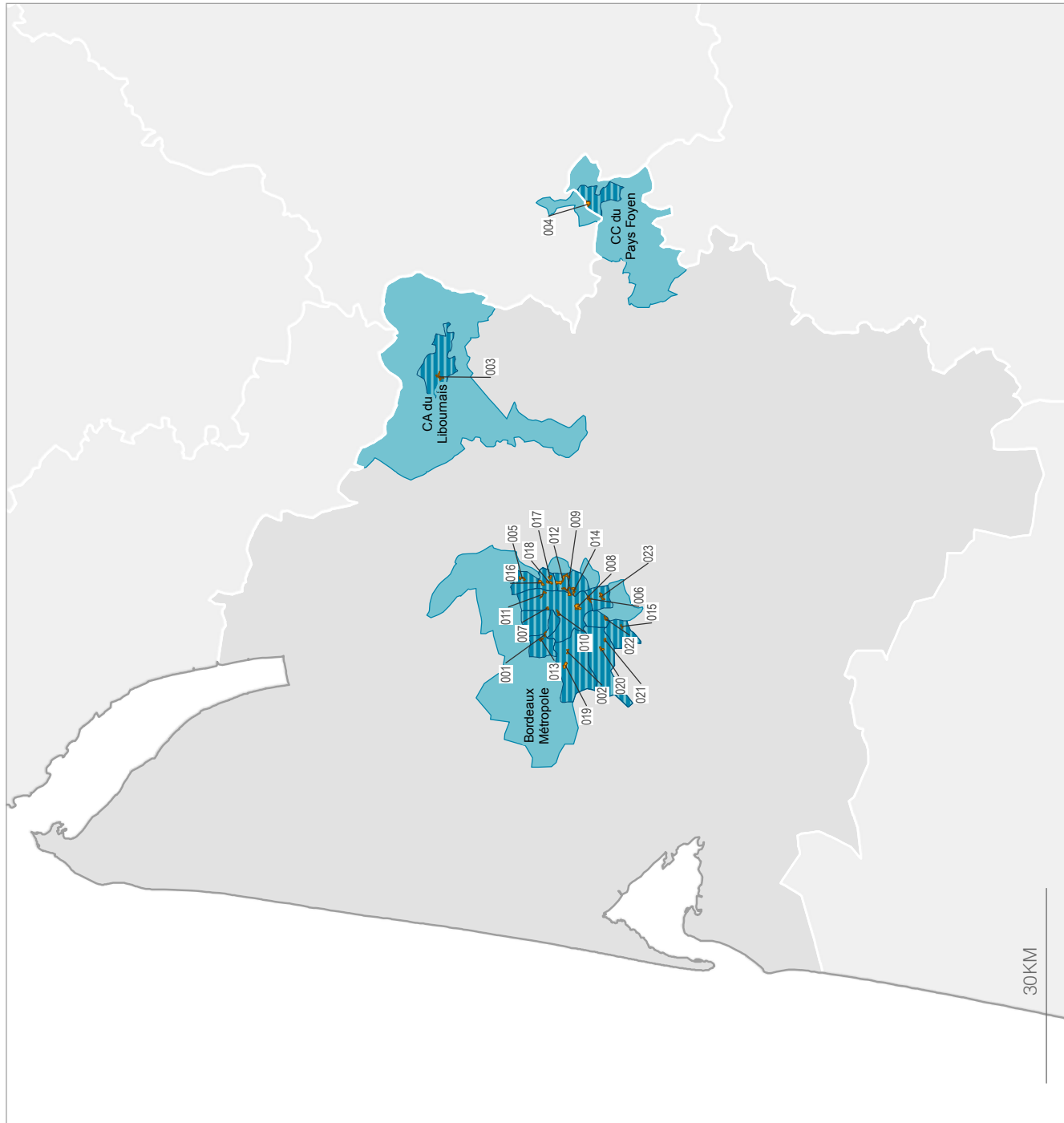
 Quartier en politique de la ville (QPV)

003  Code de QPV

 Commune ayant un ou plusieurs QPV

 Intercommunalité * concernée par un ou plusieurs QPV

* Périmètre au 1er janvier 2015. Les communes sans intercommunalité sont signataires d'un contrat de ville en 2015




Département : 33 - Gironde

	Population	Jeunes de 0 à 14 ans (%)	Réussite au brevet (%)	Taux de pauvreté (%)	Taux d'emploi des femmes (%)	Taux d'emploi des hommes (%)	Taux de vacance (%)	Logements sociaux (%)
ensemble des QP - Bordeaux Métropole	66 823	19,4	80,8	36,9	44	53,1	4,3	33
total Bordeaux Métropole	576 978	15,1	82,5	13,2	57,1	62	58	62,7
ensemble des QP - CA du Libournaïs	1 250	20,4		36,3	43,1	61,6	0	75,4
total CA du Libournaïs	8 276	17,5	64	16,5	55,2	64	10,9	0,4
ensemble des QP - CC du Pays Foyen	2 206	18,3	63,1	39,5	39,8	46,6	0	60,6
total CC du Pays Foyen	6 621	15,9	63,1	22	50,2	56	21,1	0,5
ensemble des QP du département Gironde	70 279	19,4	79,5	36,9	43,9	53,1	4,1	21,3
total du département Gironde	1 505 517	17,3	82,6	12,3	60,6	66,8	6,4	32,3
ensemble des QP de la région Aquitaine-Limousin-Poitou-Charentes	207 301	21,6	81,9	42,1	42	50,6	6,1	24,3
total de la région Aquitaine-Limousin-Poitou-Charentes	5 844 177	16,5	85	13,5	60,7	66,7	8,3	14,6

La géographie prioritaire de la politique de la ville 40 - LANDES

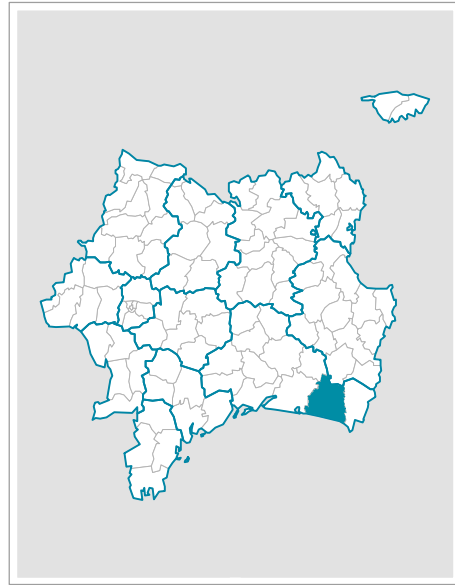
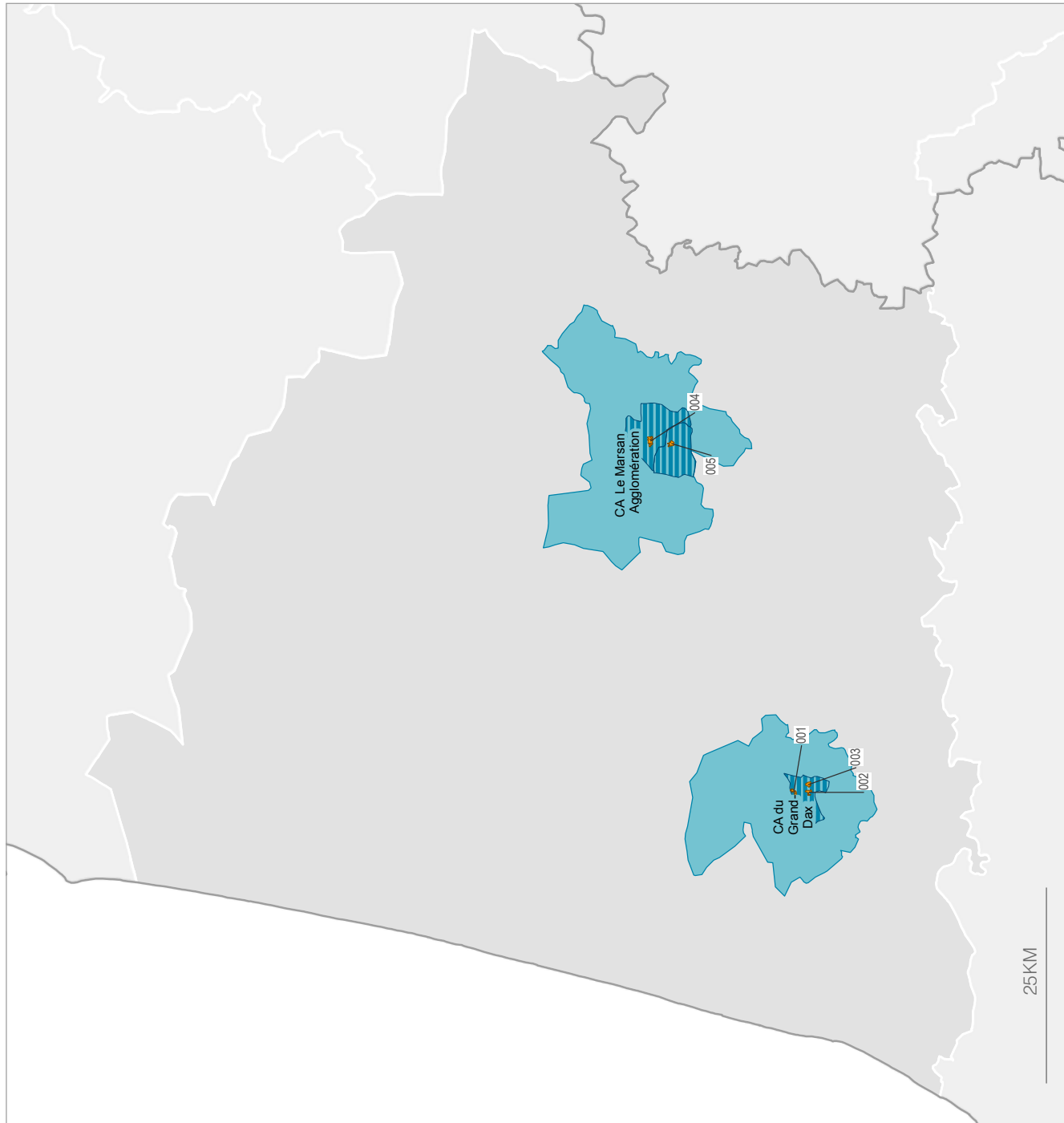
 Quartier en politique de la ville (QPV)

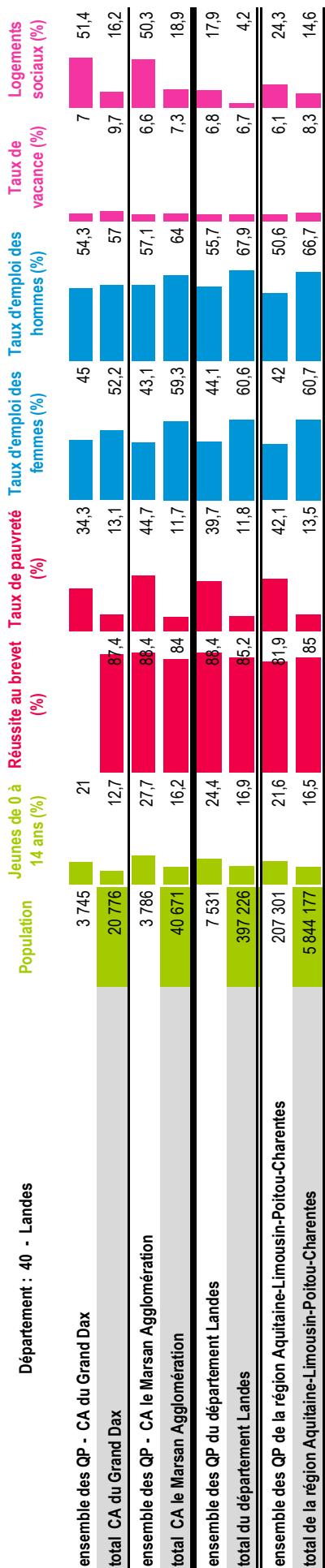
003  Code de QPV

 Commune ayant un ou plusieurs QPV

 Intercommunalité * concernée par un ou plusieurs QPV

* Périmètre au 1er janvier 2015. Les communes sans intercommunalité sont signataires d'un contrat de ville en 2015






La géographie prioritaire de la politique de la ville

47 - LOT-ET-GARONNE

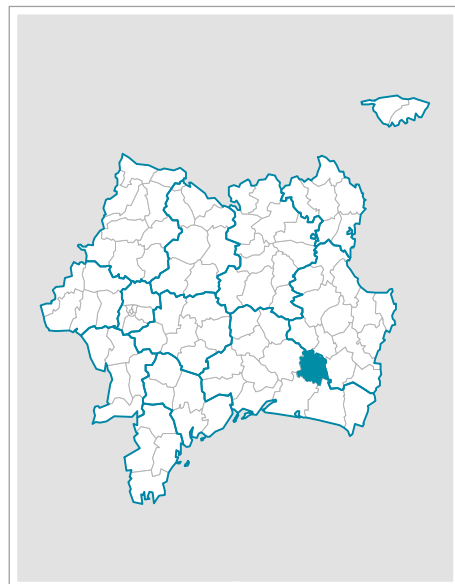
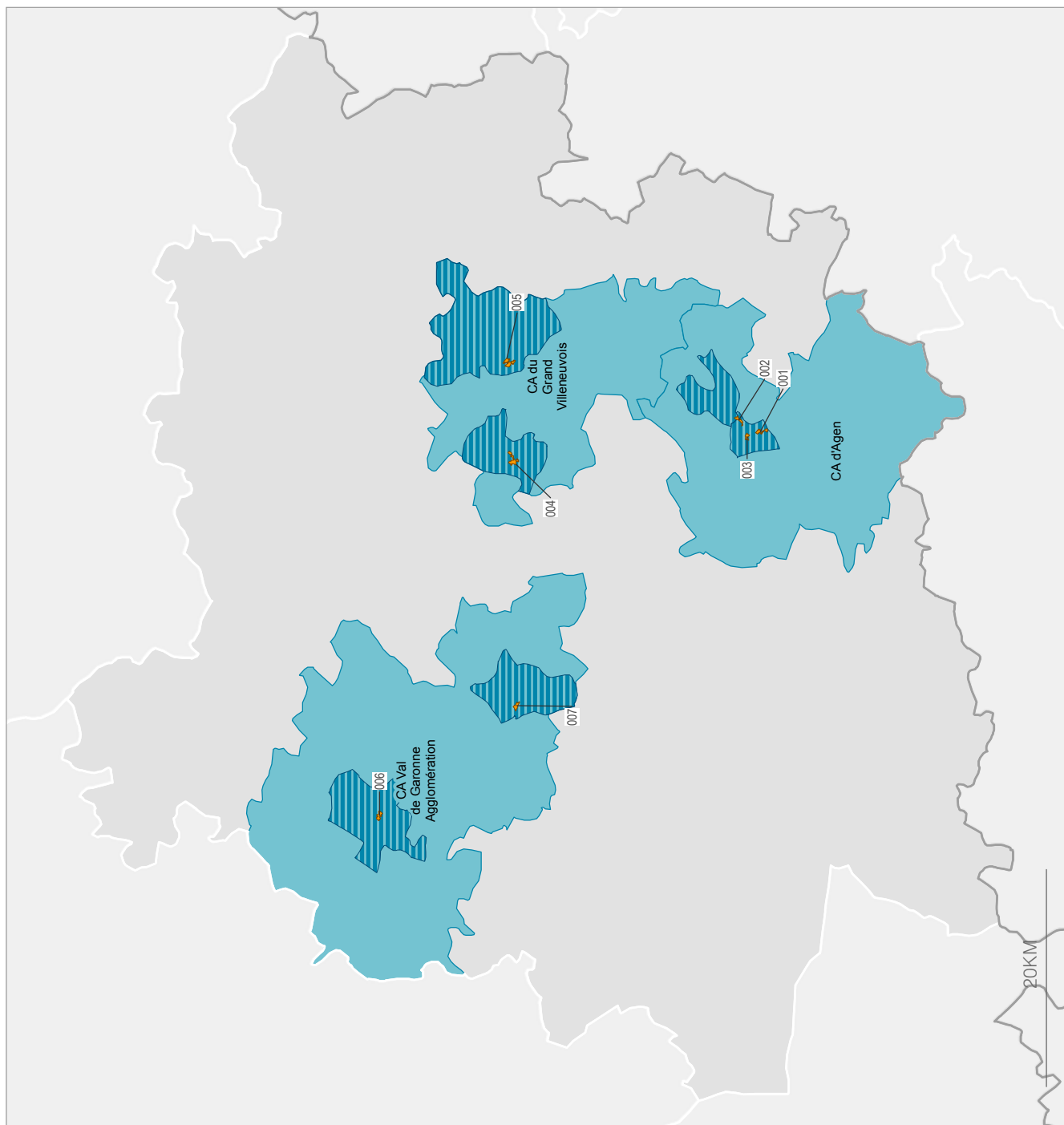
 Quartier en politique de la ville (QPV)

003  Code de QPV

 Commune ayant un ou plusieurs QPV

 Intercommunalité * concernée par un ou plusieurs QPV


* Périmètre au 1er janvier 2015. Les communes sans intercommunalité sont signataires d'un contrat de ville en 2015




Département : 47 - Lot-et-Garonne		Population	Jeunes de 0 à 14 ans (%)	Réussite au brevet (%)	Taux de pauvreté (%)	Taux d'emploi des femmes (%)	Taux d'emploi des hommes (%)	Taux de vacance (%)	Logements sociaux (%)
ensemble des QP - CA d'Agen	5 305	26,1	72,3	50,3	41,6	47,2	12,1	38,5	
total CA d'Agen	34 344	15,4	78,6	14,7	55,9	64	14,6	35,6	
ensemble des QP - CA Val de Garonne Agglomération	2 781	20,1	89,1	43,6	38,4	47,4	4,3	32,5	
total CA Val de Garonne Agglomération	26 942	15,6	83,8	17,1	51,8	58	11,7	12,5	
ensemble des QP - CA du Grand Villeneuvois	3 638	14,2	87,2	39,7	49	62,7	8	15	
total CA du Grand Villeneuvois	29 594	16,3	83	18,6	51,4	57	13,3	10,7	
ensemble des QP du département Lot-et-Garonne	11 724	21	81,9	45,3	43,3	52,6	8,8	19,4	
total du département Lot-et-Garonne	333 180	16,5	81,9	16,6	59,2	65,7	10,7	3,6	
ensemble des QP de la région Aquitaine-Limousin-Poitou-Charentes	207 301	21,6	81,9	42,1	42	50,6	6,1	24,3	
total de la région Aquitaine-Limousin-Poitou-Charentes	5 844 177	16,5	85	13,5	60,7	66,7	8,3	14,6	

La géographie prioritaire de la politique de la ville 64 - PYRÉNÉES-ATLANTIQUES

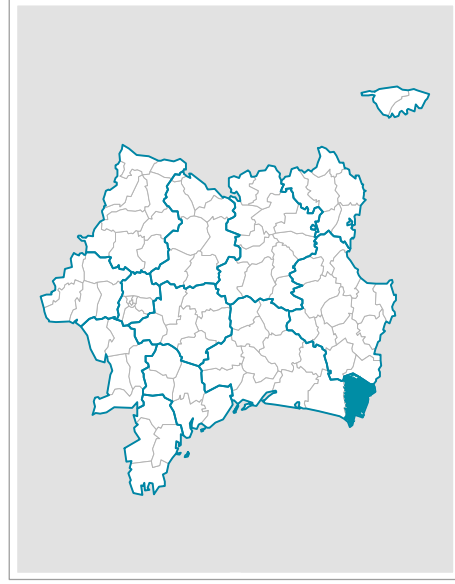
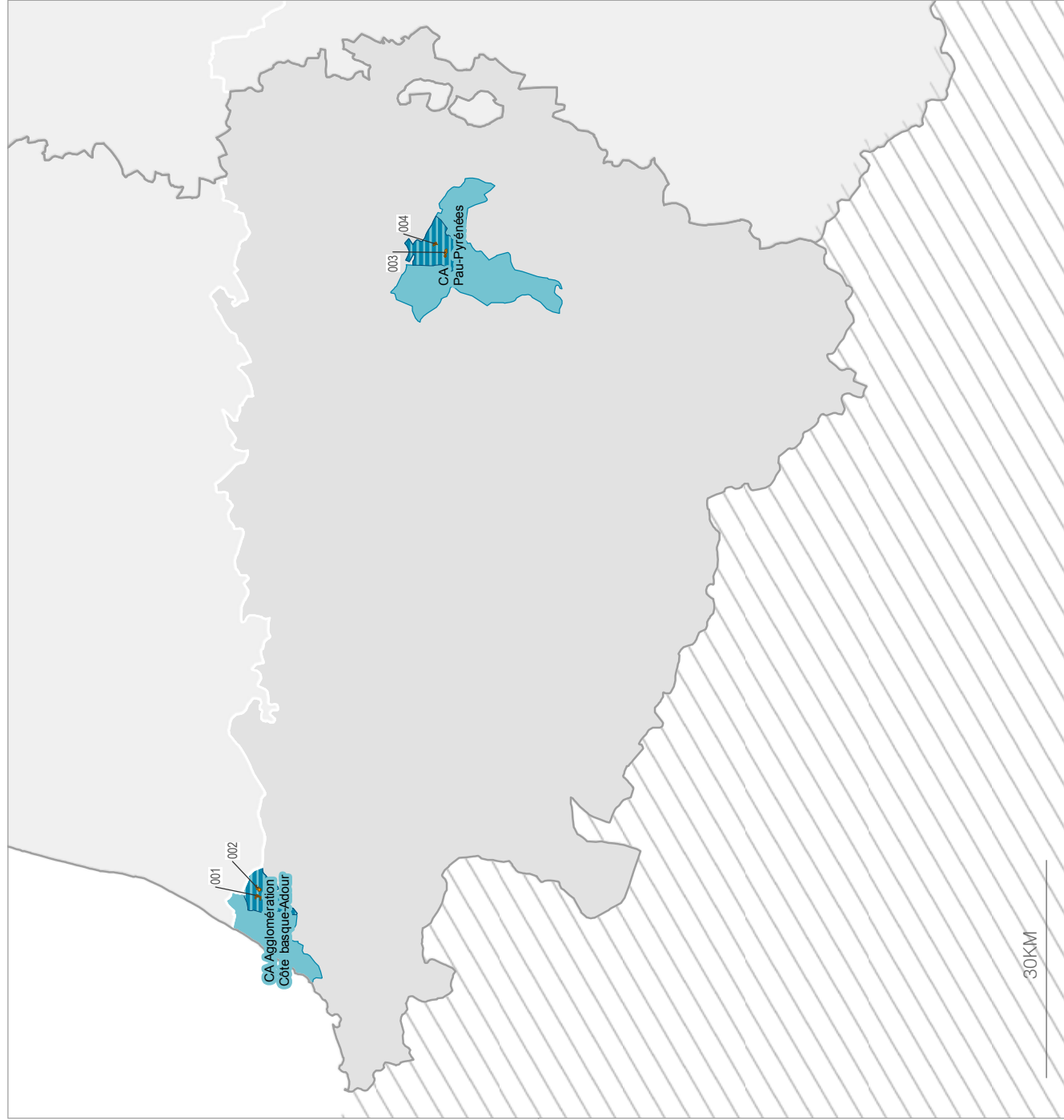
 Quartier en politique de la ville (QPV)

003  Code de QPV

 Commune ayant un ou plusieurs QPV

 Intercommunalité * concernée par un ou plusieurs QPV

* Périmètre au 1er janvier 2015. Les communes sans intercommunalité sont signalées d'un contrat de ville en 2015




Département : 64 - Pyrénées-Atlantiques

	Population	Jeunes de 0 à 14 ans (%)	Réussite au brevet (%)	Taux de pauvreté (%)	Taux d'emploi des femmes (%)	Taux d'emploi des hommes (%)	Taux de vacance (%)	Logements sociaux (%)
ensemble des QP - CA Agglomération Côte Basque Adour	5 452	20,7	77	33,7	44,4	62,3	7,3	25,2
total CA Agglomération Côte Basque Adour	47 492	14,6	83,3	12,8	58,1	66	6,8	17,6
ensemble des QP - CA Pau-Pyrénées	6 159	25,8		43,6	34,9	42	3	30,9
total CA Pau-Pyrénées	77 575	12,8	83	13,1	51,9	59	15,6	25,4
ensemble des QP du département Pyrénées-Atlantiques	11 611	23,4	77	39,1	38,9	51,4	5,1	12,3
total du département Pyrénées-Atlantiques	664 057	16,1	87,7	11,8	61,7	68,7	7,7	11,4
ensemble des QP de la région Aquitaine-Limousin-Poitou-Charentes	207 301	21,6	81,9	42,1	42	50,6	6,1	24,3
total de la région Aquitaine-Limousin-Poitou-Charentes	5 844 177	16,5	85	13,5	60,7	66,7	8,3	14,6

La géographie prioritaire de la politique de la ville 79 - DEUX-SÈVRES

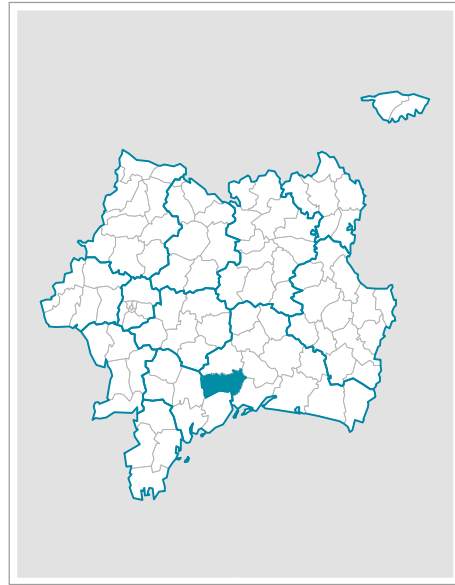
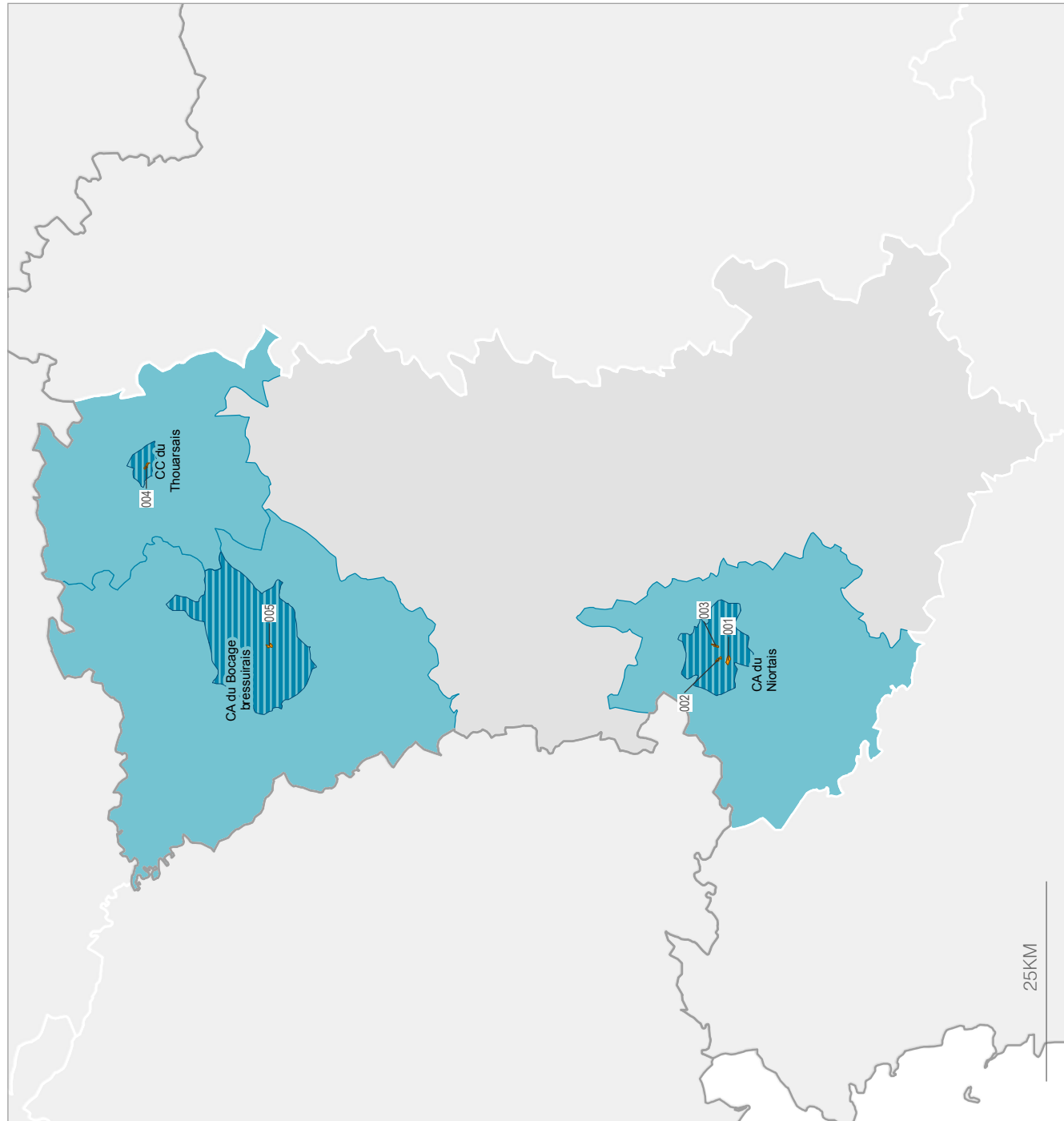
 Quartier en politique de la ville (QPV)

 003 Code de QPV

 Commune ayant un ou plusieurs QPV

 Intercommunalité * concernée par un ou plusieurs QPV

* Périmètre au 1er janvier 2015. Les communes sans intercommunalité sont signalaires d'un contrat de ville en 2015




Département : 79 - Deux-Sèvres

	Population	Jeunes de 0 à 14 ans (%)	Réussite au brevet (%)	Taux de pauvreté (%)	Taux d'emploi des femmes (%)	Taux d'emploi des hommes (%)	Taux de vacance (%)	Logements sociaux (%)
ensemble des QP - CA du Bocage Bressuirais	1 067	25,9						
total CA du Bocage Bressuirais	18 962	17,6	83,8	44,5	38,1	56	2,9	37,1
ensemble des QP - CA du Niortais	5 842	22,7	84,3	46,7	44,4	51,7	8,5	41,7
total CA du Niortais	57 393	15,7	86,4	10,8	61,6	63	9,1	38,1
ensemble des QP du département Deux-Sèvres	6 909	23,2	84,3	45	43,5	52,3	7,8	18,1
total du département Deux-Sèvres	371 632	18,1	86,8	12,3	64,4	70,1	8,4	5,5
ensemble des QP de la région Aquitaine-Limousin-Poitou-Charentes	207 301	21,6	81,9	42,1	42	50,6	6,1	24,3
total de la région Aquitaine-Limousin-Poitou-Charentes	5 844 177	16,5	85	13,5	60,7	66,7	8,3	14,6

La géographie prioritaire de la politique de la ville

86 - VIENNE

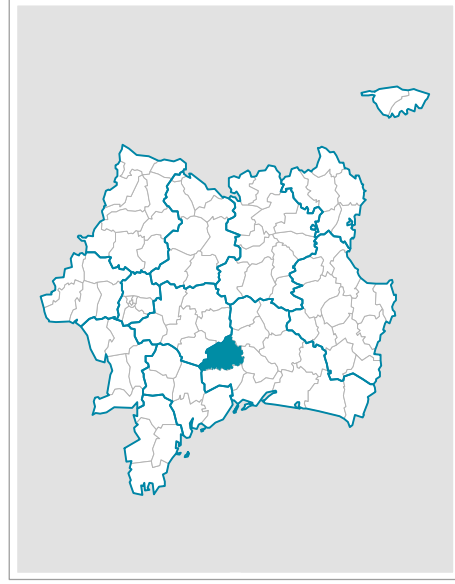
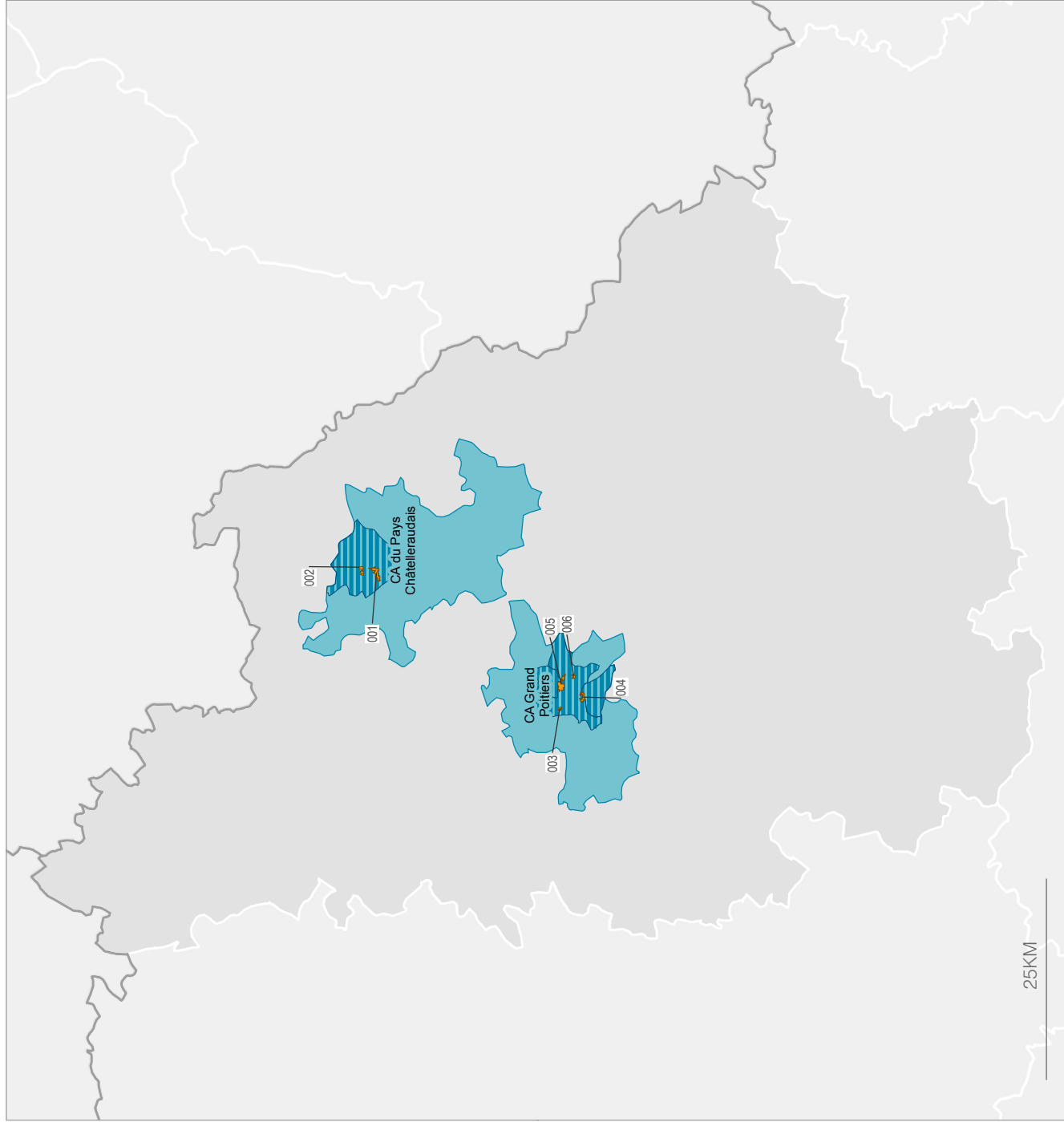
 Quartier en politique de la ville (QPV)

003  Code de QPV

 Commune ayant un ou plusieurs QPV

 Intercommunalité * concernée par un ou plusieurs QPV

* Périmètre au 1er janvier 2015. Les communes sans intercommunalité sont signataires d'un contrat de ville en 2015




Département : 86 - Vienne

	Population	Jeunes de 0 à 14 ans (%)	Réussite au brevet (%)	Taux de pauvreté (%)	Taux d'emploi des femmes (%)	Taux d'emploi des hommes (%)	Taux de vacance (%)	Logements sociaux (%)
ensemble des QP - CA Grand Poitiers	16 360	18,6	85,7	42,9	49,9	51,5	4,3	53,8
total CA Grand Poitiers	104 497	14,1	84,3	15,7	52,5	57	8,4	54
ensemble des QP - CA du Pays Châtelleraudais	6 869	26	77,8	47,1	36,5	47,1	13,5	67,2
total CA du Pays Châtelleraudais	31 262	16,6	79,4	15,4	52,3	58	13,9	14,5
ensemble des QP du département Vienne	23 229	20,8	81,6	44,2	45,7	50	7,5	38,8
total du département Vienne	431 248	17,3	85,6	13,4	61,2	66,1	9,6	8,8
ensemble des QP de la région Aquitaine-Limousin-Poitou-Charentes	207 301	21,6	81,9	42,1	42	50,6	6,1	24,3
total de la région Aquitaine-Limousin-Poitou-Charentes	5 844 177	16,5	85	13,5	60,7	66,7	8,3	14,6

La géographie prioritaire de la politique de la ville 87 - HAUTE-VIENNE

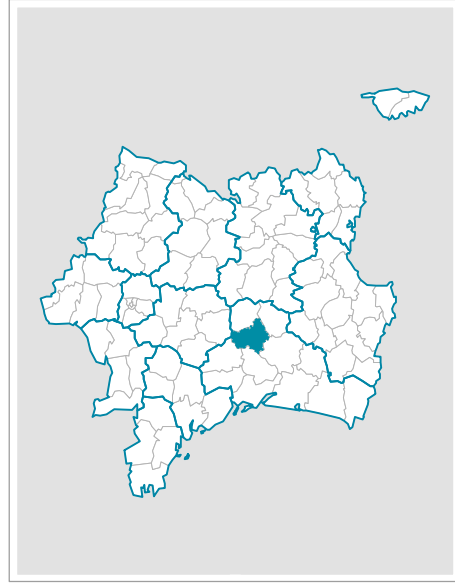
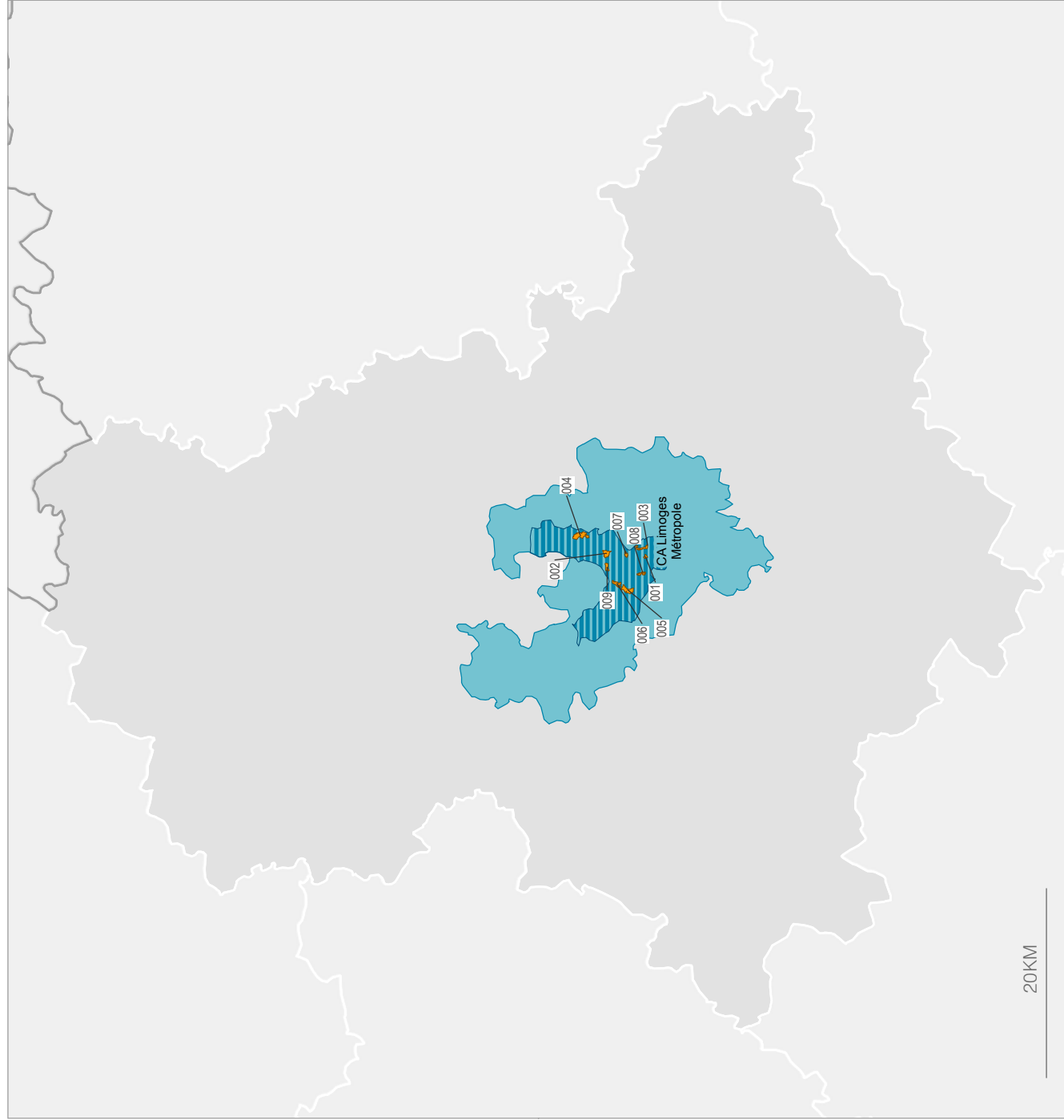
 Quartier en politique de la ville (QPV)

003  Code de QPV

 Commune ayant un ou plusieurs QPV

 Intercommunalité * concernée par un ou plusieurs QPV

* Périmètre au 1er janvier 2015. Les communes sans intercommunalité sont signataires d'un contrat de ville en 2015

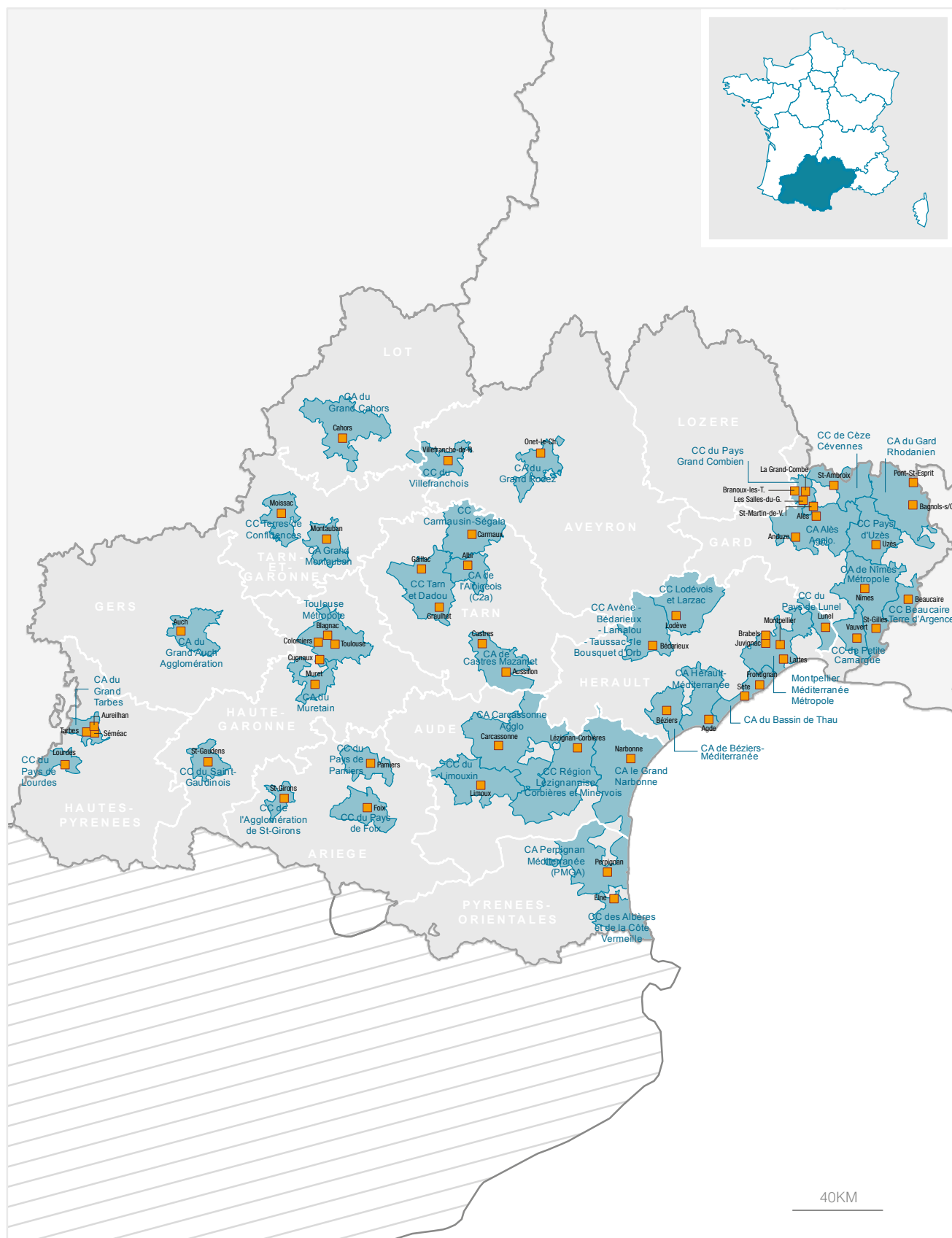


Département : 87 - Haute-Vienne

	Population	Jeunes de 0 à 14 ans (%)	Réussite au brevet (%)	Taux de pauvreté (%)	Taux d'emploi des femmes (%)	Taux d'emploi des hommes (%)	Taux de vacance (%)	Logements sociaux (%)
ensemble des QP - CA Limoges Métropole	25 514	25,6	83,1	49,8	37,8	45,3	6,3	52,5
total CA Limoges Métropole	135 098	14,7	82,8	15,9	54,3	57	8,8	70,1
ensemble des QP du département Haute-Vienne	25 514	25,6	83,1	49,8	37,8	45,3	6,3	36,8
total du département Haute-Vienne	375 856	16	86,8	15,2	60,5	64,3	9,6	9,2
ensemble des QP de la région Aquitaine-Limousin-Poitou-Charentes	207 301	21,6	81,9	42,1	42	50,6	6,1	24,3
total de la région Aquitaine-Limousin-Poitou-Charentes	5 844 177	16,5	85	13,5	60,7	66,7	8,3	14,6

Occitanie





La géographie prioritaire de la politique de la ville OCCITANIE

- Commune ayant un ou plusieurs QPV
- Intercommunalité * concernée par un ou plusieurs QPV

* Périmètre au 1^{er} janvier 2015. Les communes sans intercommunalité sont signataires d'un contrat de ville en 2015.




105 QPV soit **8,1 %**
des QPV de la
France métropolitaine



358 011 habitants
en QPV soit **6,3 %**
de la population régionale

La géographie prioritaire de la politique de la ville 09 - ARIÈGE

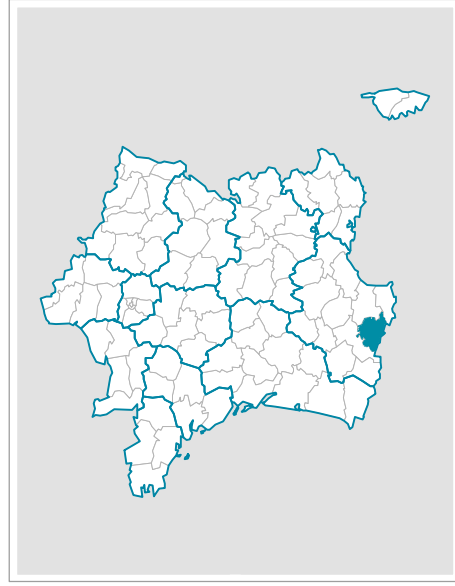
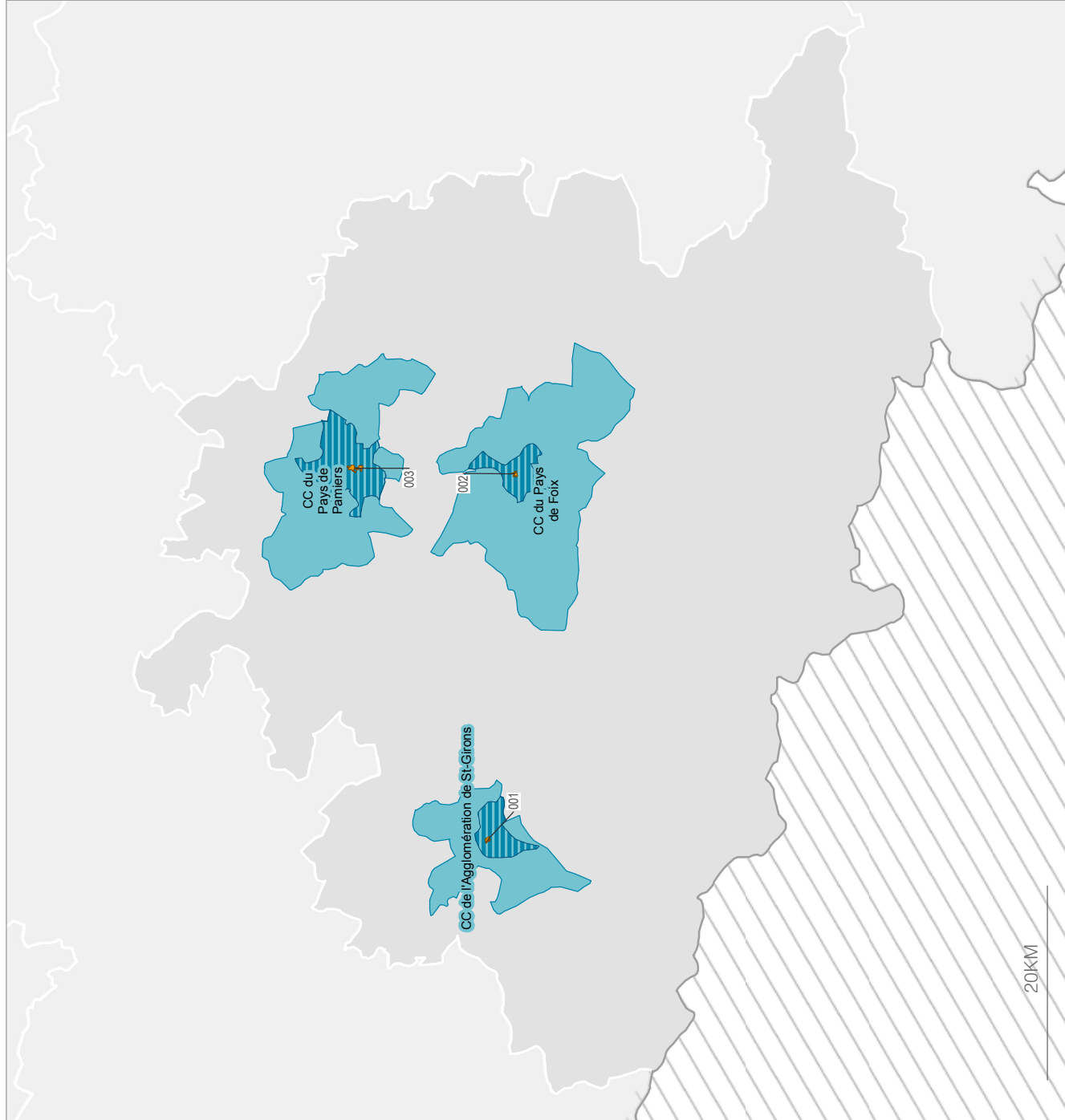
 Quartier en politique de la ville (QPV)

003  Code de QPV

 Commune ayant un ou plusieurs QPV

 Intercommunalité * concernée par un ou plusieurs QPV

* Périmètre au 1er janvier 2015 / Les communes sans intercommunalité sont signataires d'un contrat de ville en 2015




Département : 09 - Ariège

	Population	Jeunes de 0 à 14 ans (%)	Réussite au brevet (%)	Taux de pauvreté (%)	Taux d'emploi des femmes (%)	Taux d'emploi des hommes (%)	Taux de vacance (%)	Logements sociaux (%)
ensemble des QP - CC du Pays de Foix	1 236	14,7			37,7	49,5	57,9	0
total CC du Pays de Foix	9 731	14,7	80,6	15,1	55,1	59	14	15,6
ensemble des QP - CC du Pays de Pamiers	4 291	18,3	80,7	41,3	42,6	55,4	10,8	61,8
total CC du Pays de Pamiers	15 744	17,8	84,5	18,4	50,8	64	14,2	32
ensemble des QP - CC de l'Agglomération de St-Girons	1 177	13,5			37,4	44,4	44,5	0
total CC de l'Agglomération de St-Girons	6 289	13,7	75,5	15,7	55,9	57	18,6	5,2
ensemble des QP du département Ariège	6 704	16,8	80,7	40	44,3	54,4	6,9	21,5
total du département Ariège	152 684	16,4	85,5	18	58,1	64,2	9,4	1,3
ensemble des QP de la région Languedoc-Roussillon-Midi-Pyrénées	358 011	22,6	78,7	48,7	36,7	46,8	10,8	31,2
total de la région Languedoc-Roussillon-Midi-Pyrénées	5 607 271	17,1	84,8	17	57,9	64,5	8,3	13,8

11 - AUDE

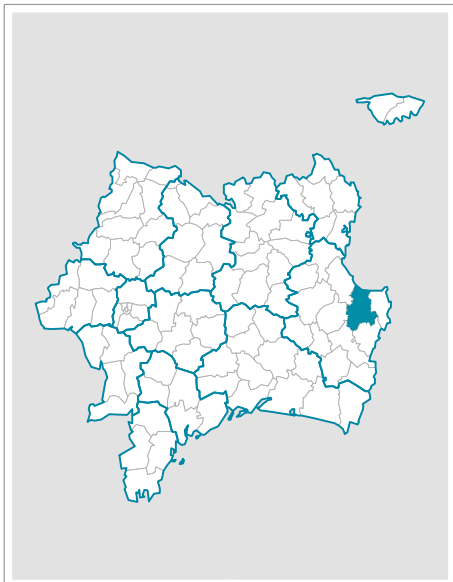
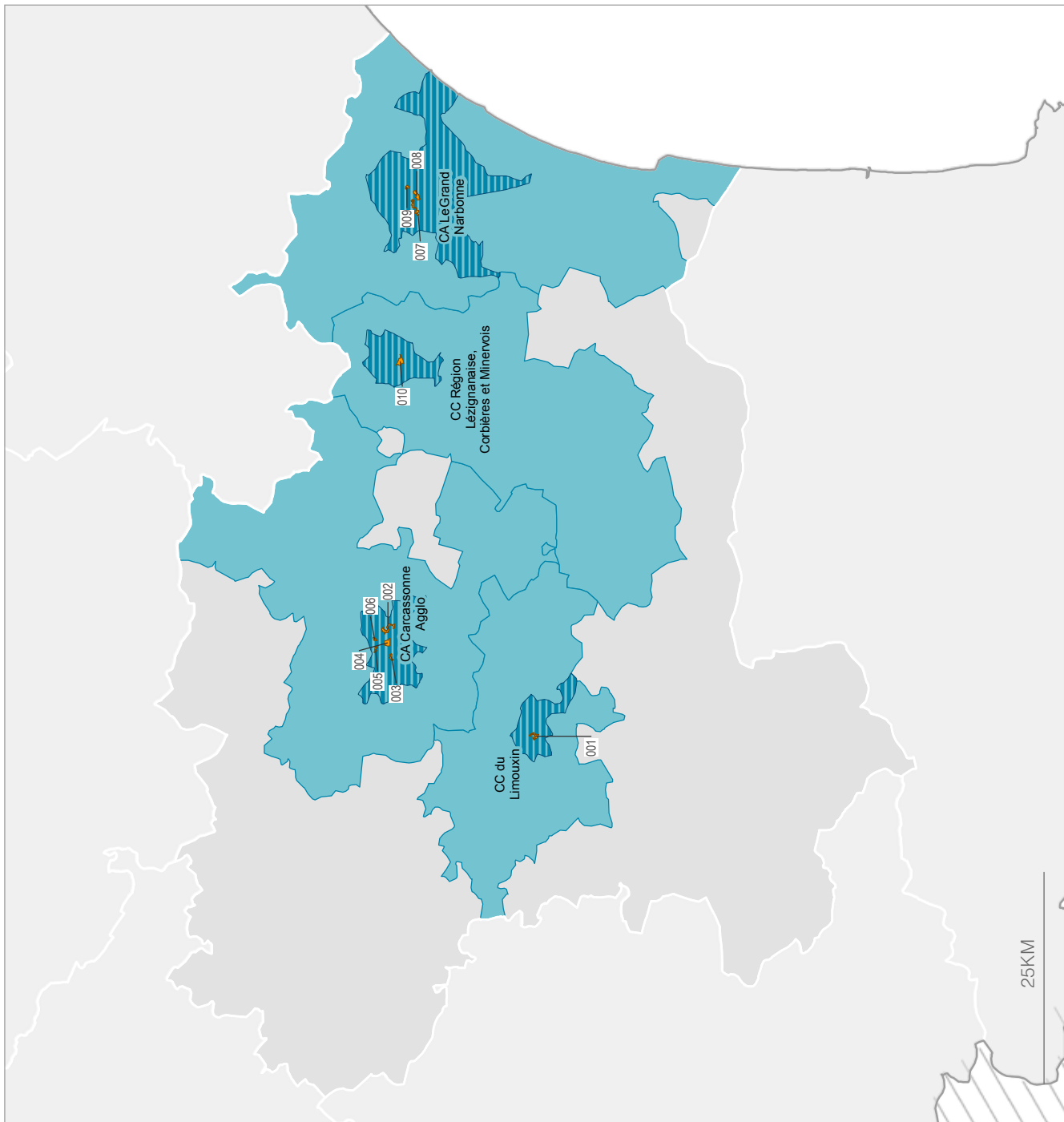
 Quartier en politique de la ville (QPV)

003 Code de QPV

 Commune ayant un ou plusieurs QPV

 Intercommunalité * concernée par un ou plusieurs QPV

* Périmètre au 1er janvier 2015. Les communes sans intercommunalité sont signalées d'un contrat de ville en 2015



Département : 11 - Aude

	Population	Jeunes de 0 à 14 ans (%)	Réussite au brevet (%)	Taux de pauvreté (%)	Taux d'emploi des femmes (%)	Taux d'emploi des hommes (%)	Taux de vacance (%)	Logements sociaux (%)
ensemble des QP - CA Carcassonne Agglo	9 831	23,7	82,8	51,5	35,5	47,8	14,9	54,4
total CA Carcassonne Agglo	46 724	17,7	82,8	21,5	50,4	59	14,4	29,1
ensemble des QP - CC Région Lézignanaise, Corbières et Minervois	2 993	18,1	83,8	43	33,2	47,3	0	32,8
total CC Région Lézignanaise, Corbières et Minervois	11 223	18,1	83,8	24,5	46,6	54	8	4,1
ensemble des QP - CC du Limouxin	2 050	13,8	90,4	41,8	38,6	49,1	0	30,2
total CC du Limouxin	10 166	14,1	90,4	19,9	52,3	58	13,5	3
ensemble des QP - CA le Grand Narbonne	10 384	21,7	77,4	45,4	41,6	48,5	11,9	42,5
total CA le Grand Narbonne	52 802	16,3	77,4	20,7	51,1	58	9,5	33,4
ensemble des QP du département Aude	25 258	21,4	80,8	47,5	38,2	48,1	11,3	32,3
total du département Aude	364 877	17	82,4	21,4	53,9	61,9	8,6	6
ensemble des QP de la région Languedoc-Roussillon-Midi-Pyrénées	358 011	22,6	78,7	48,7	36,7	46,8	10,8	31,2
total de la région Languedoc-Roussillon-Midi-Pyrénées	5 607 271	17,1	84,8	17	57,9	64,5	8,3	13,8

La géographie prioritaire de la politique de la ville 12 - AVEYRON

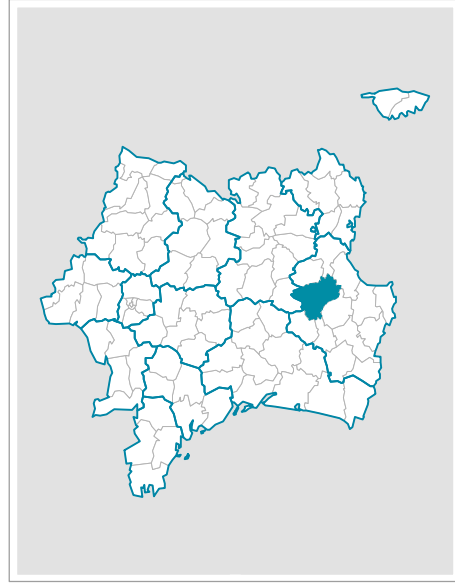
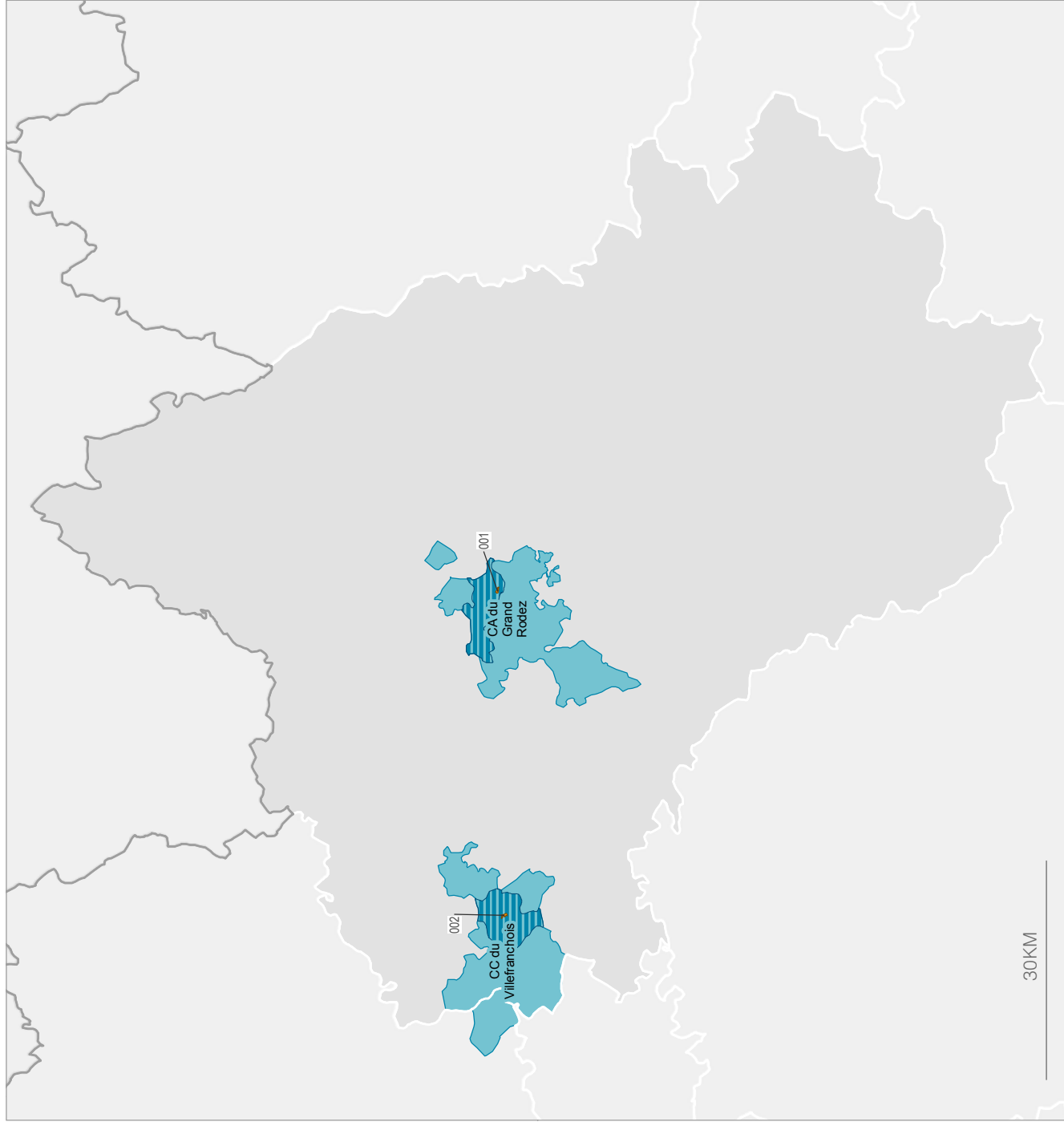
 Quartier en politique de la ville (QPV)

003  Code de QPV

 Commune ayant un ou plusieurs QPV

 Intercommunalité * concernée par un ou plusieurs QPV

* Périmètre au 1er janvier 2015. Les communes sans intercommunalité sont signalées d'un contrat de ville en 2015







Département : 12 - Aveyron

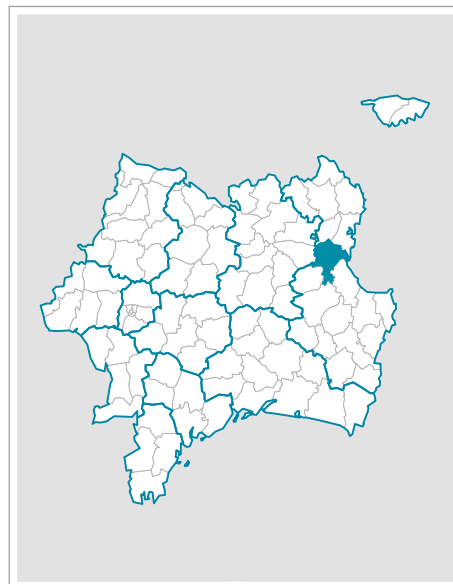
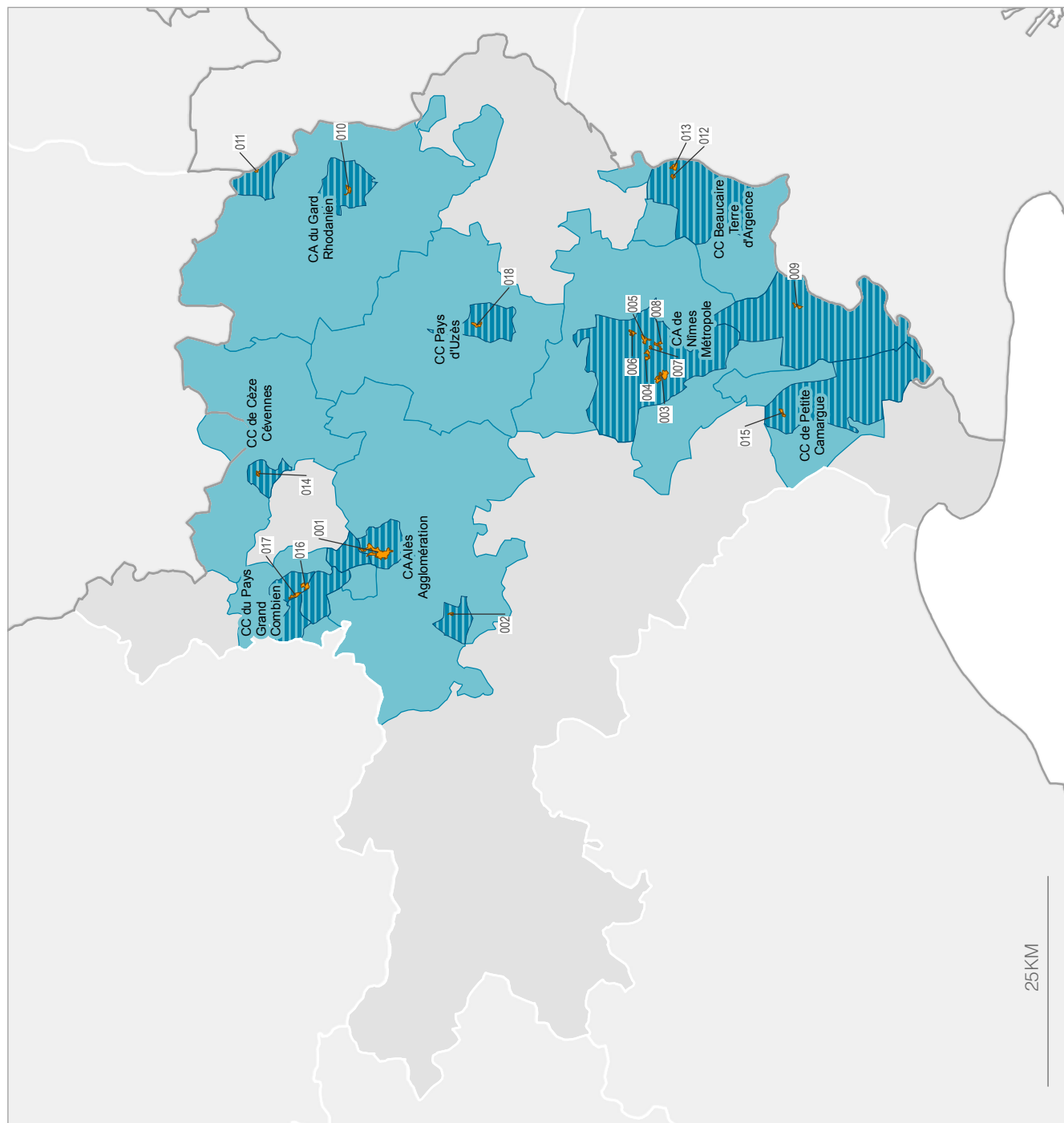
	Population	Jeunes de 0 à 14 ans (%)	Réussite au brevet (%)	Taux de pauvreté (%)	Taux d'emploi des femmes (%)	Taux d'emploi des hommes (%)	Taux de vacance (%)	Logements sociaux (%)
ensemble des QP - CA du Grand Rodez	1 540	21	95,2	47,1	46,8	59,3	3,1	57,2
total CA du Grand Rodez	11 604	17,3	95,2	11,6	62,9	69	5	12,6
ensemble des QP - CC du Villefrancois	2 091	28,1	92,7	46	45,2	55,8	15,7	62
total CC du Villefrancois	11 909	13,5	92,7	15,3	55,2	64	16	5
ensemble des QP du département Aveyron	3 631	25,1	93,6	46,5	45,7	56,8	12,3	10,3
total du département Aveyron	277 740	15,8	90,4	14,7	64,8	70	10,4	3,1
ensemble des QP de la région Languedoc-Roussillon-Midi-Pyrénées	358 011	22,6	78,7	48,7	36,7	46,8	10,8	31,2
total de la région Languedoc-Roussillon-Midi-Pyrénées	5 607 271	17,1	84,8	17	57,9	64,5	8,3	13,8

La géographie prioritaire de la politique de la ville

30 - GARD

-  Quartier en politique de la ville (QPV)
-  003 Code de QPV
-  Commune ayant un ou plusieurs QPV
-  Intercommunalité * concernée par un ou plusieurs QPV

* Périmètre au 1er janvier 2015. Les communes sans intercommunalité sont signalées d'un contrat de ville en 2015




Département : 30 - Gard

	Population	Jeunes de 0 à 14 ans (%)	Réussite au brevet (%)	Taux de pauvreté (%)	Taux d'emploi des femmes (%)	Taux d'emploi des hommes (%)	Taux de vacance (%)	Logements sociaux (%)
ensemble des QP - CA Alès Agglomération	15 755	18,1	71	46,1	36,8	44,6	10,2	75,5
total CA Alès Agglomération	44 088	15,7	75	22,8	45,8	51	11,3	16,1
ensemble des QP - CA du Gard Rhodanien	5 359	20,1	82,3	49,6	32,5	45,1	5,1	55,6
total CA du Gard Rhodanien	28 611	17,3	82,3	17,5	47,6	61	12,3	8,5
ensemble des QP - CC Beaucaire Terre d'Argence	6 315	26,7	82,4	46,9	35,2	50,9	10,1	68,3
total CC Beaucaire Terre d'Argence	16 036	21,8	82,4	22,6	46,7	60	11,6	2,8
ensemble des QP - CC du Pays Grand Comblen	3 433	20,5	80	49,4	27,7	37,1	0	75,3
total CC du Pays Grand Comblen	5 176	17,9	80	29,9	31,9	41	17,9	3,3
ensemble des QP - CA de Nîmes Métropole	41 105	24,3	75,8	58,1	28,6	41,3	13,4	56,5
total CA de Nîmes Métropole	164 205	17,8	75,5	23,2	48,4	56	8,6	41,2
ensemble des QP - CC de Cèze Cévennes	1 234	17,2	80,2	44,4	31	47,6	0	48,4
total CC de Cèze Cévennes	3 247	12,9	80,2	25,8	42,5	51	16,4	0,2
ensemble des QP - CC Pays d'Uzès	1 261	25	83,3	39	42,9	54	0	38,5
total CC Pays d'Uzès	8 573	13,6	88,6	18,9	51,2	57	11,9	1,4
ensemble des QP - CC de Petite Camargue	2 734	25,1		51,2	26,4	39,6	4	71,3
total CC de Petite Camargue	11 195	19,6	69,2	17,7	47	60	7,3	2,7
ensemble des QP du département Gard	77 196	22,7	77,8	52,9	31,3	43,3	10,5	47,1
total du département Gard	733 201	17,9	81,1	20,3	54,1	62,5	8	14,6
ensemble des QP de la région Languedoc-Roussillon-Midi-Pyrénées	358 011	22,6	78,7	48,7	36,7	46,8	10,8	31,2
total de la région Languedoc-Roussillon-Midi-Pyrénées	5 607 271	17,1	84,8	17	57,9	64,5	8,3	13,8

La géographie prioritaire de la politique de la ville

31 - HAUTE-GARONNE

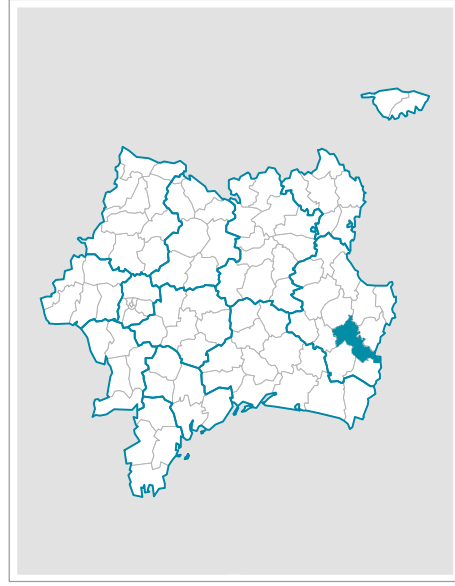
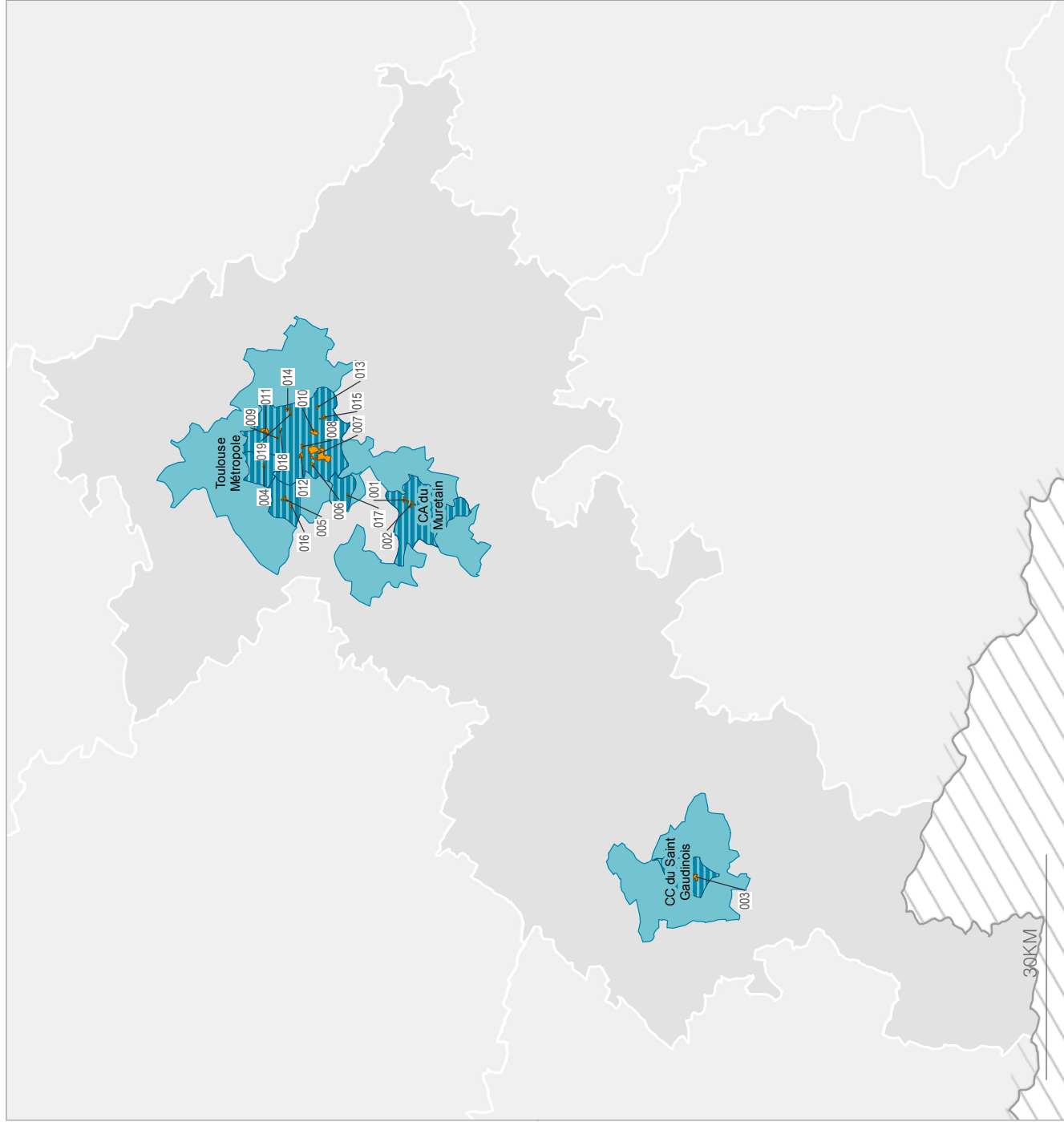
 Quartier en politique de la ville (QPV)

003  Code de QPV

 Commune ayant un ou plusieurs QPV

 Intercommunalité * concernée par un ou plusieurs QPV

* Périmètre au 1er janvier 2015. Les communes sans intercommunalité sont signalées d'un contrat de ville en 2015



Département : 31 - Haute-Garonne

	Population	Jeunes de 0 à 14 ans (%)	Réussite au brevet (%)	Taux de pauvreté (%)	Taux d'emploi des femmes (%)	Taux d'emploi des hommes (%)	Taux de vacance (%)	Logements sociaux (%)
ensemble des QP - Toulouse Métropole	62 394	22,5	77,2	42,7	43,5	50,9	6,9	39
total Toulouse Métropole	536 207	15,1	85,1	14,4	57,3	64	7,7	64
ensemble des QP - CA du Muretain	4 886	17,2	73,3	33,7	56,3	66,2	9,1	53,9
total CA du Muretain	24 725	16,9	80,9	9,6	60,8	65	8,3	3,2
ensemble des QP - CC du Saint Gaudinois	1 357	19,3	90,6	34,9	54,9	53,4	18,1	11,5
total CC du Saint Gaudinois	11 241	13,9	90,6	17,1	52,5	59	17,1	0,7
ensemble des QP du département Haute-Garonne	68 637	22,1	78,8	41,9	44,6	51,9	7,5	26,8
total du département Haute-Garonne	1 298 562	17,6	88,5	12,4	61,8	68,2	7,3	29,2
ensemble des QP de la région Languedoc-Roussillon-Midi-Pyrénées	358 011	22,6	78,7	48,7	36,7	46,8	10,8	31,2
total de la région Languedoc-Roussillon-Midi-Pyrénées	5 607 271	17,1	84,8	17	57,9	64,5	8,3	13,8

La géographie prioritaire de la politique de la ville

32 - GERS

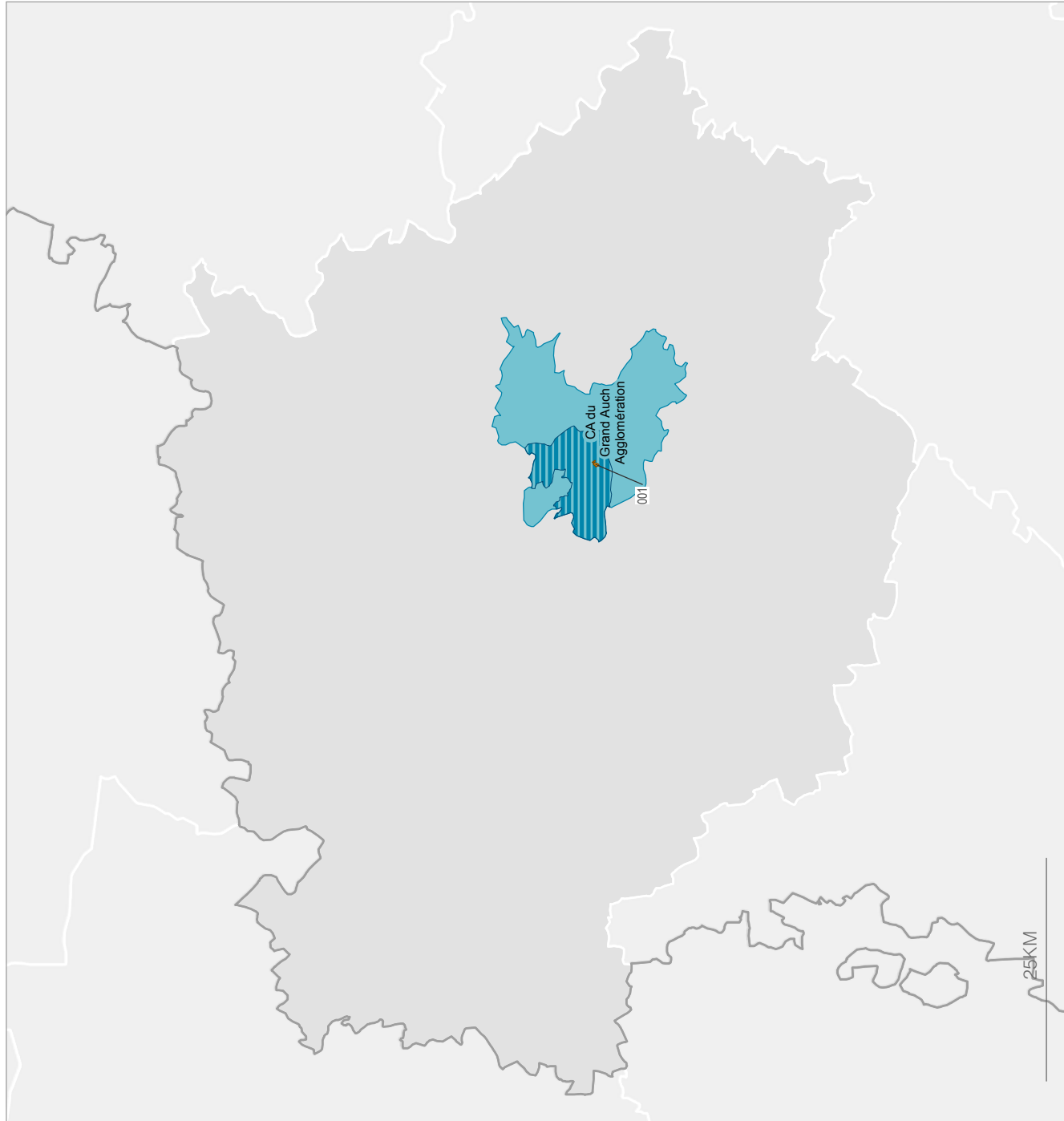
 Quartier en politique de la ville (QPV)

003 Code de QPV

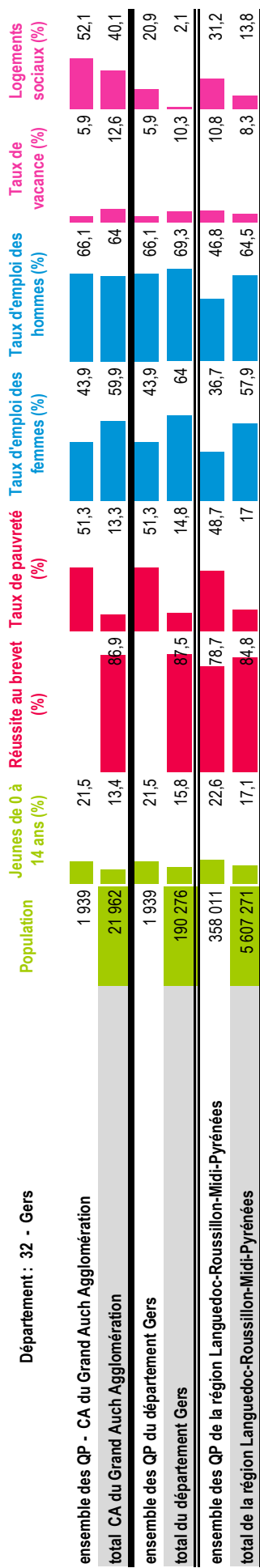
 Commune ayant un ou plusieurs QPV

 Intercommunalité * concernée par un ou plusieurs QPV

* Périmètre au 1er janvier 2015. Les communes sans intercommunalité sont signalées d'un contrat de ville en 2015



Département : 32 - Gers



La géographie prioritaire de la politique de la ville 34 - HÉRAULT

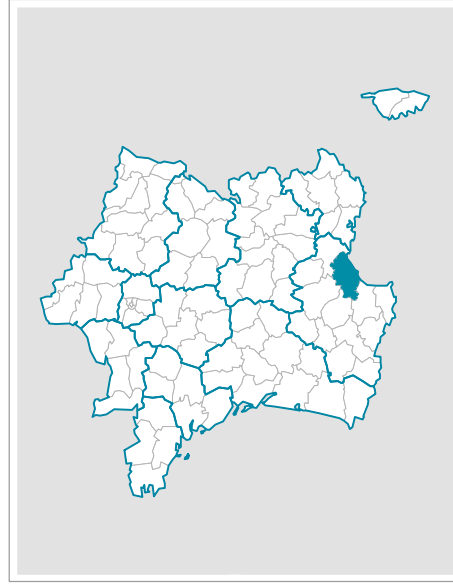
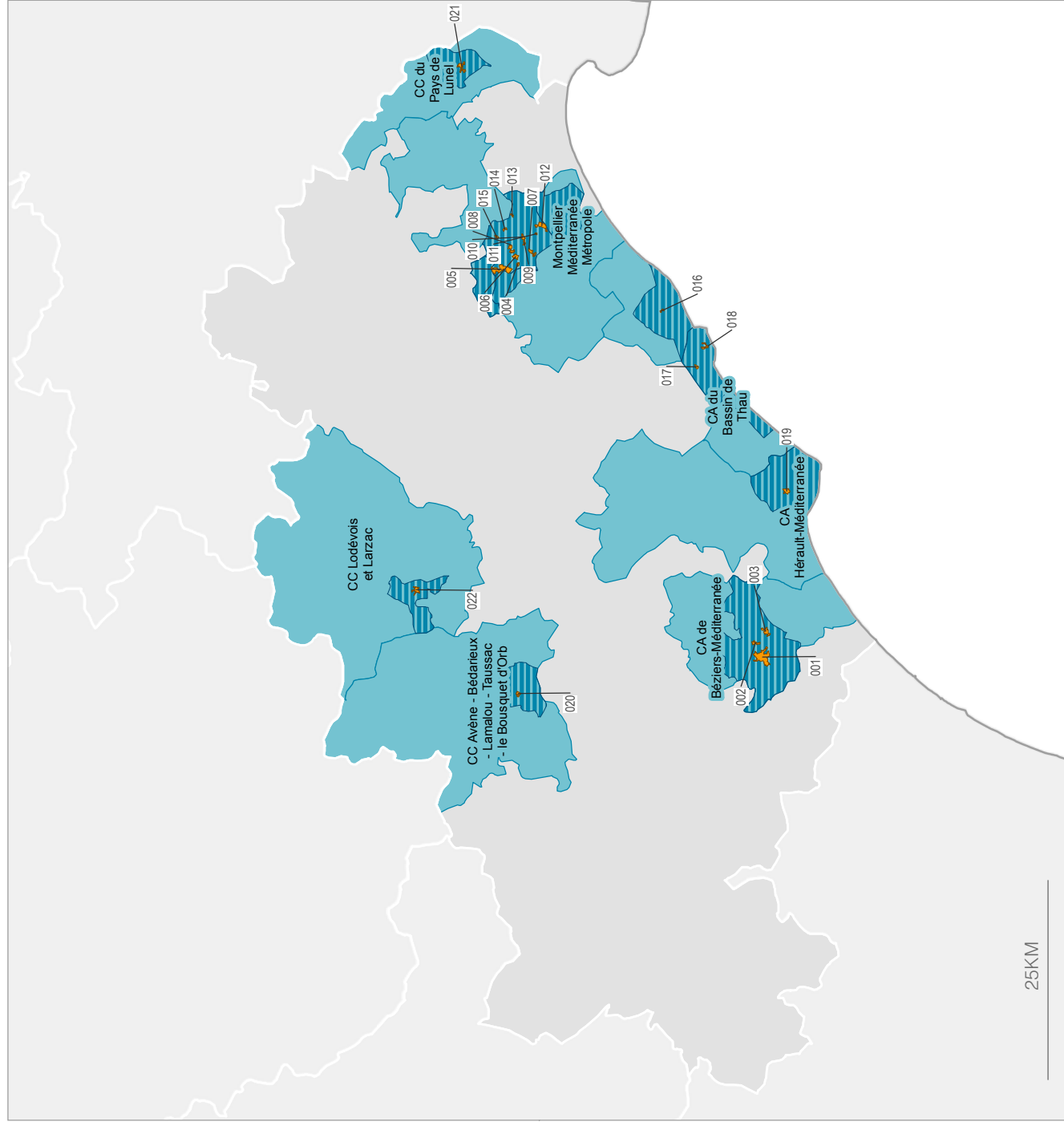
 Quartier en politique de la ville (QPV)

003 Code de QPV

 Commune ayant un ou plusieurs QPV

 Intercommunalité * concernée par un ou plusieurs QPV

* Périmètre au 1er janvier 2015. Les communes sans intercommunalité sont signalées d'un contrat de ville en 2015



Département : 34 - Hérault

	Population	Jeunes de 0 à 14 ans (%)	Réussite au brevet (%)	Taux de pauvreté (%)	Taux d'emploi des femmes (%)	Taux d'emploi des hommes (%)	Taux de vacance (%)	Logements sociaux (%)
ensemble des QP - CA Hérault-Méditerranée	3 177	32,3	74,1	45,9	32,3	42,8	15,6	10
total CA Hérault-Méditerranée	25 253	14	74,1	22,2	47,8	53	3,3	1,6
ensemble des QP - CC Avène - Bédarieux - Lamalou - Taussac - le Bousquet d'Orb	1 955	18,4	81,2	39,9	44,9	41,2	0	18,4
total CC Avène - Bédarieux - Lamalou - Taussac - le Bousquet d'Orb	6 241	15,3	81,2	20,6	51,9	51	17,3	0,3
ensemble des QP - CA de Béziers-Méditerranée	26 491	22,9	74,8	56,1	33,3	44,5	18	64,5
total CA de Béziers-Méditerranée	74 811	17,3	74,8	27,3	45,3	52	17,2	12,3
ensemble des QP - CA du Bassin de Thau	9 365	20,9	76,9	48,6	33,9	47	10,1	35,9
total CA du Bassin de Thau	67 212	15,2	80,2	19,8	50,4	56	5,6	9,9
ensemble des QP - Montpellier Méditerranée Métropole	52 402	23,6	68,5	51	35,5	46,2	7,8	43,6
total Montpellier Méditerranée Métropole	272 084	15,6	77,2	19,2	48,7	54	8,2	45,8
ensemble des QP - CC Lodévois et Larzac	3 021	21,4	81,8	46	39,5	48,9	0	45,2
total CC Lodévois et Larzac	7 467	18,3	81,8	24,6	49,6	56	16,4	1
ensemble des QP - CC du Pays de Lunel	5 726	28,7	79,2	46,3	38	54	7,5	51,9
total CC du Pays de Lunel	25 006	19,2	78,8	20	49,5	62	8,1	2,6
ensemble des QP du département Hérault	102 137	23,5	73,7	51,3	35,1	46,1	11,3	33,4
total du département Hérault	1 092 331	17	82,5	19,6	54,5	60,7	7,4	20,4
ensemble des QP de la région Languedoc-Roussillon-Midi-Pyrénées	358 011	22,6	78,7	48,7	36,7	46,8	10,8	31,2
total de la région Languedoc-Roussillon-Midi-Pyrénées	5 607 271	17,1	84,8	17	57,9	64,5	8,3	13,8

La géographie prioritaire de la politique de la ville

46 - LOT

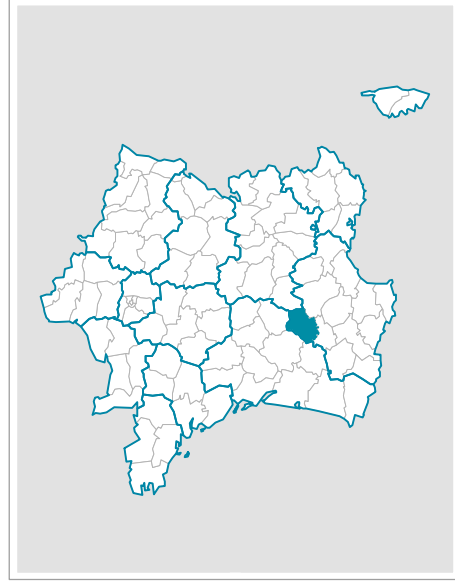
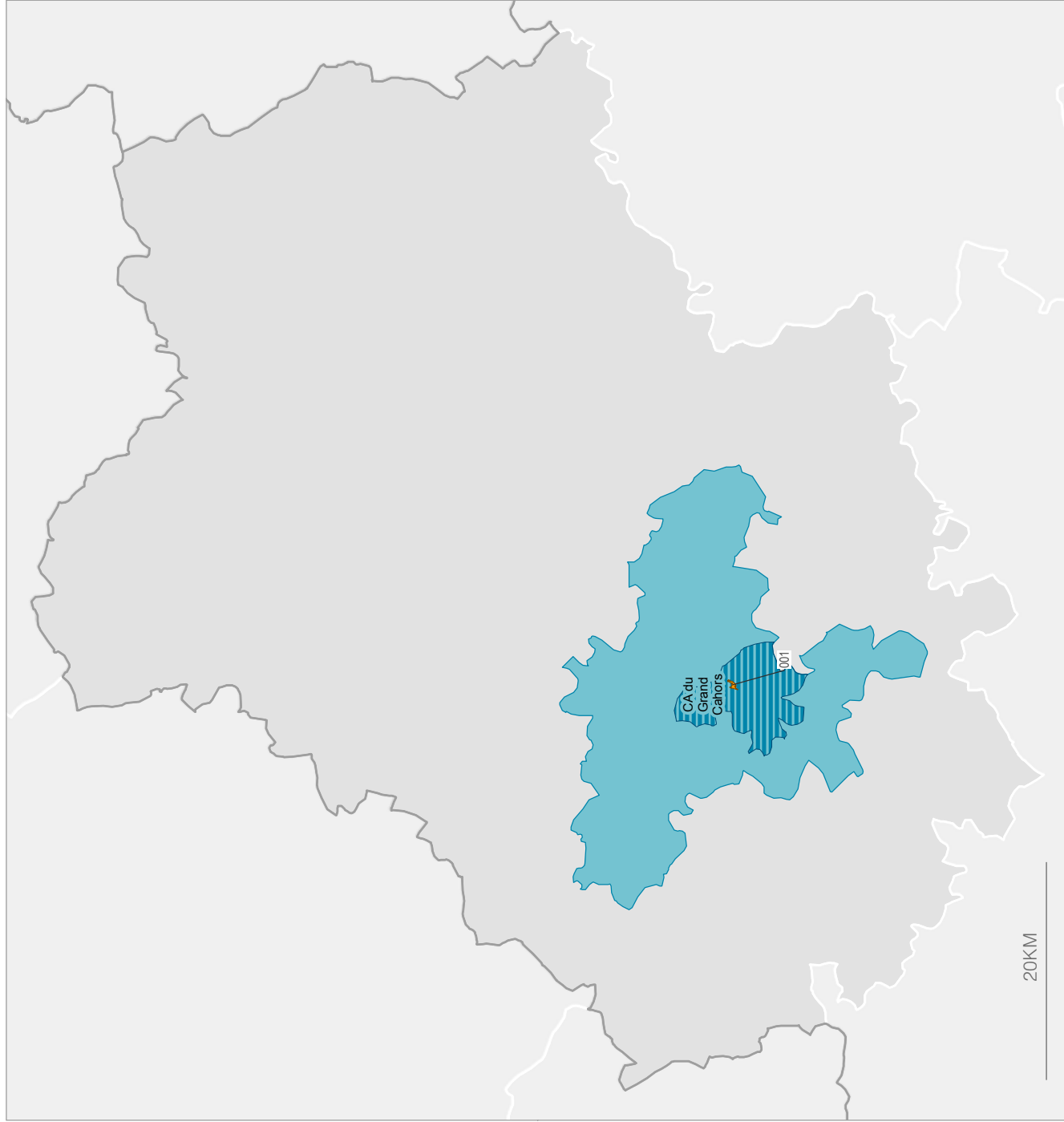
 Quartier en politique de la ville (QPV)

003  Code de QPV

 Commune ayant un ou plusieurs QPV

 Intercommunalité * concernée par un ou plusieurs QPV

* Périmètre au 1er janvier 2015. Les communes sans intercommunalité sont signataires d'un contrat de ville en 2015




Département : 46 - Lot


	Population	Jeunes de 0 à 14 ans (%)	Réussite au brevet (%)	Taux de pauvreté (%)	Taux d'emploi des femmes (%)	Taux d'emploi des hommes (%)	Taux de vacance (%)	Logements sociaux (%)
ensemble des QP - CA du Grand Cahors	1 036	20,1	83,3	39	46,4	49,8	12,3	20,5
total CA du Grand Cahors	19 616	14,3	85,7	14,8	59,2	59	14,7	35,9
ensemble des QP du département Lot	1 036	20,1	83,3	39	46,4	49,8	12,3	7,4
total du département Lot	173 758	14,9	85,6	15,6	62	66,3	10,1	1,9
ensemble des QP de la région Languedoc-Roussillon-Midi-Pyrénées	358 011	22,6	78,7	48,7	36,7	46,8	10,8	31,2
total de la région Languedoc-Roussillon-Midi-Pyrénées	5 607 271	17,1	84,8	17	57,9	64,5	8,3	13,8

La géographie prioritaire de la politique de la ville

48 - LOZERE

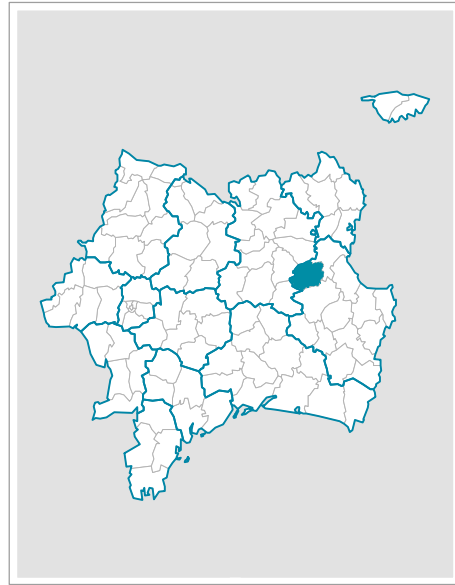
 Quartier en politique de la ville (QPV)

003  Code de QPV

 Commune ayant un ou plusieurs QPV

 Intercommunalité * concernée par un ou plusieurs QPV

* Périmètre au 1er janvier 2015. Les communes sans intercommunalité sont signataires d'un contrat de ville en 2015



La géographie prioritaire de la politique de la ville

65 - HAUTES-PYRÉNÉES

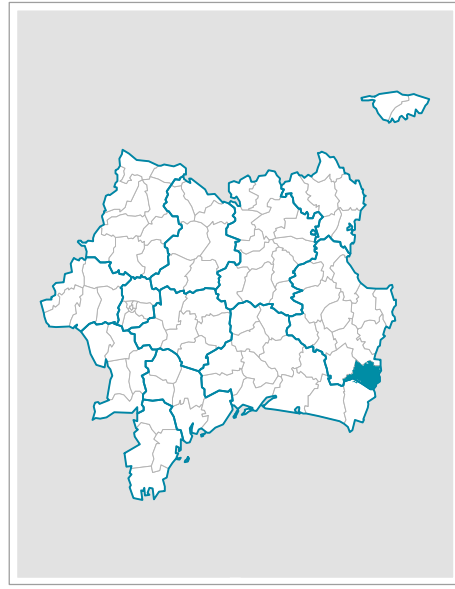
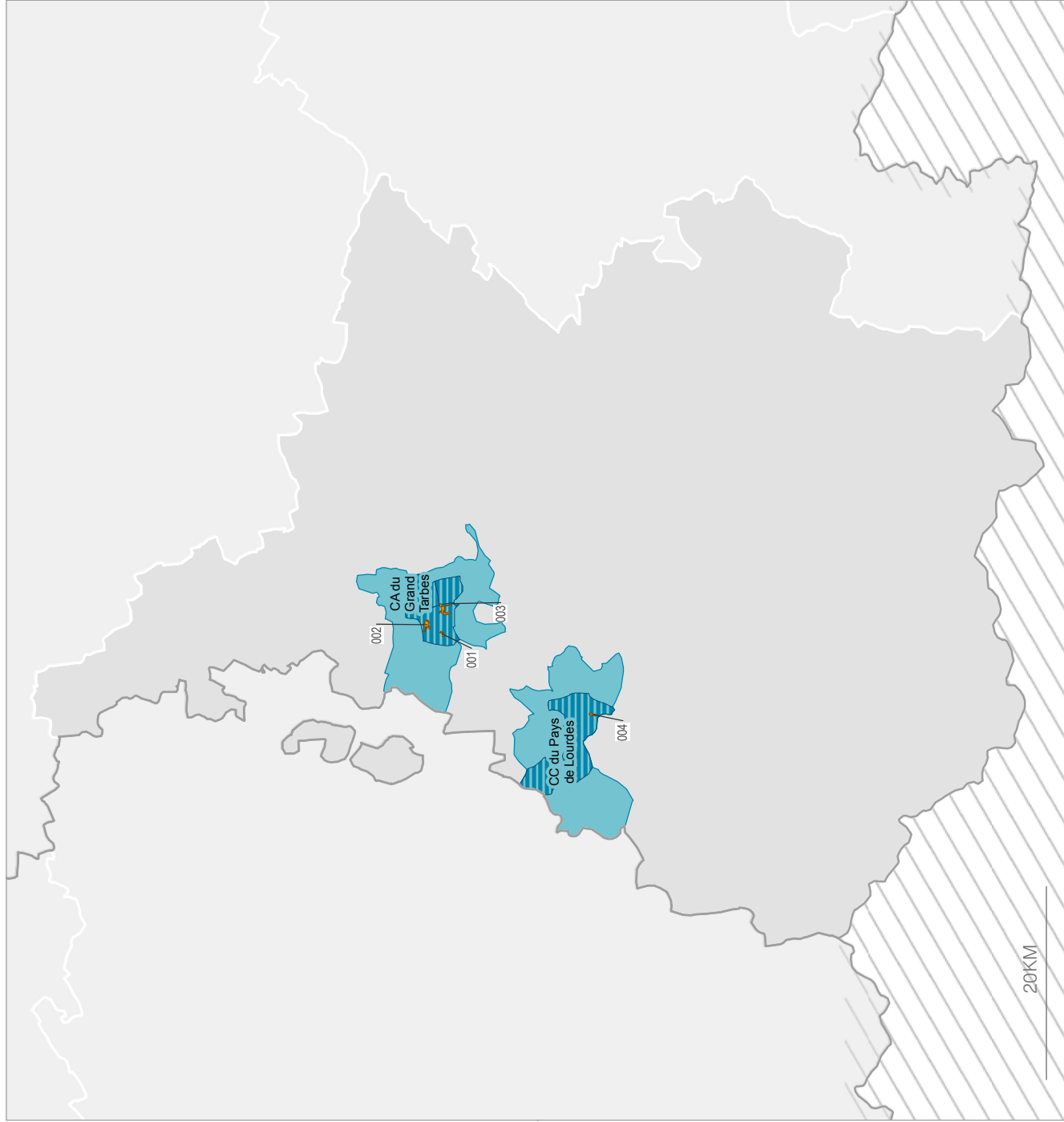
 Quartier en politique de la ville (QPV)

003  Code de QPV

 Commune ayant un ou plusieurs QPV

 Intercommunalité * concernée par un ou plusieurs QPV

* Périmètre au 1er janvier 2015. Les communes sans intercommunalité sont signalées d'un contrat de ville en 2015




Département : 65 - Hautes-Pyrénées

	Population	Jeunes de 0 à 14 ans (%)	Réussite au brevet (%)	Taux de pauvreté (%)	Taux d'emploi des femmes (%)	Taux d'emploi des hommes (%)	Taux de vacance (%)	Logements sociaux (%)
ensemble des QP - CC du Pays de Lourdes	1 165	23,3			35,9	35,6	55	36,8
total CC du Pays de Lourdes	14 644	13,5	88,5	14,4	49,9	49,9	59	12,3
ensemble des QP - CA du Grand Tarbes	7 189	15,8	77	43,7	38,9	38,9	44,2	36,1
total CA du Grand Tarbes	45 775	13,8	81,7	17,1	50	50	56	54,7
ensemble des QP du département Hautes-Pyrénées	8 354	16,8	77	42,7	38,5	38,5	45,5	24,3
total du département Hautes-Pyrénées	228 868	15,3	85,7	14,3	60	60	65	4,6
ensemble des QP de la région Languedoc-Roussillon-Midi-Pyrénées	358 011	22,6	78,7	48,7	36,7	36,7	46,8	31,2
total de la région Languedoc-Roussillon-Midi-Pyrénées	5 607 271	17,1	84,8	17	57,9	57,9	64,5	13,8

La géographie prioritaire de la politique de la ville 66 - PYRÉNÉES-ORIENTALES

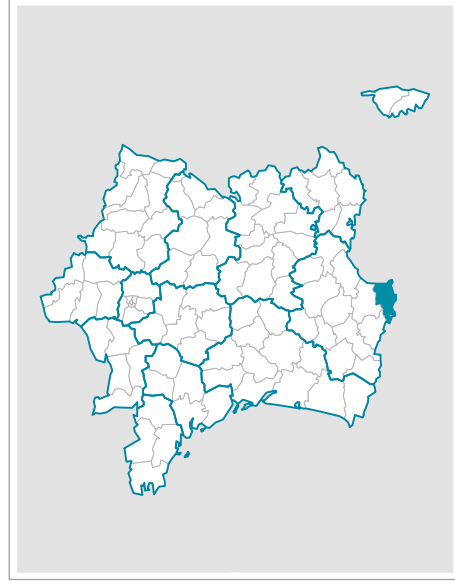
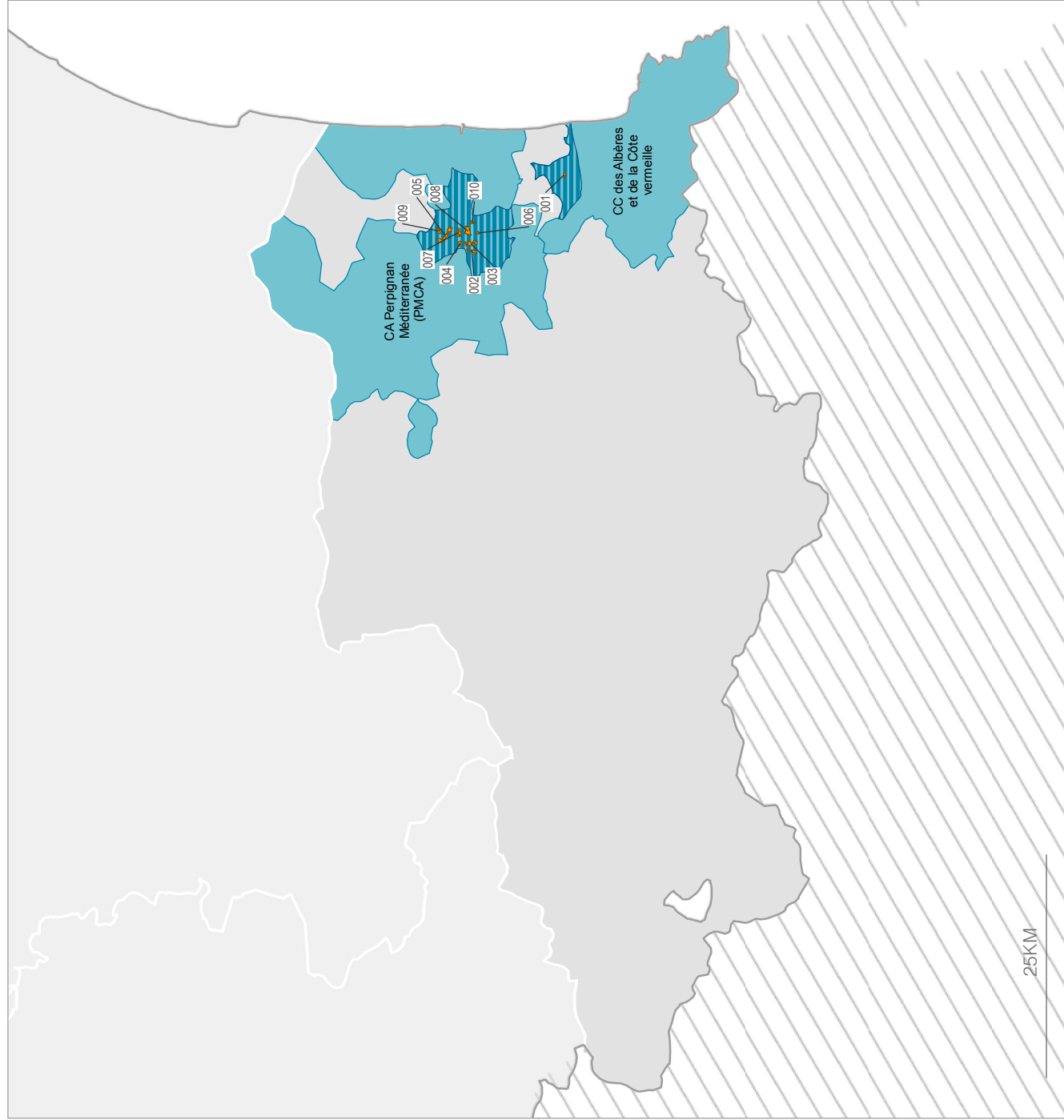
 Quartier en politique de la ville (QPV)

003  Code de QPV

 Commune ayant un ou plusieurs QPV

 Intercommunalité * concernée par un ou plusieurs QPV

* Périmètre au 1er janvier 2015. Les communes sans intercommunalité sont signalées d'un contrat de ville en 2015



Département : 66 - Pyrénées-Orientales

	Population	Jeunes de 0 à 14 ans (%)	Réussite au brevet (%)	Taux de pauvreté (%)	Taux d'emploi des femmes (%)	Taux d'emploi des hommes (%)	Taux de vacance (%)	Logements sociaux (%)
ensemble des QP - CC des Albères et de la Côte Vermeille	1 226	22,3	79,1	44,1	45,3	60,2	0	3
total CC des Albères et de la Côte Vermeille	8 450	19,5	79,1	18,3	54,9	61	13,2	1,8
ensemble des QP - CA Perpignan Méditerranée (Pmca)	32 385	25,5	72,5	53,6	29,8	37,5	14,8	59,2
total CA Perpignan Méditerranée (Pmca)	120 959	18,9	69,4	22,1	44,1	51	14,3	44,6
ensemble des QP du département Pyrénées-Orientales	33 611	25,4	74,2	53,2	30,4	38,3	14,3	26,5
total du département Pyrénées-Orientales	462 705	17,1	81,3	21	52,6	59,2	8	7,9
ensemble des QP de la région Languedoc-Roussillon-Midi-Pyrénées	358 011	22,6	78,7	48,7	36,7	46,8	10,8	31,2
total de la région Languedoc-Roussillon-Midi-Pyrénées	5 607 271	17,1	84,8	17	57,9	64,5	8,3	13,8

La géographie prioritaire de la politique de la ville

81 - TARN

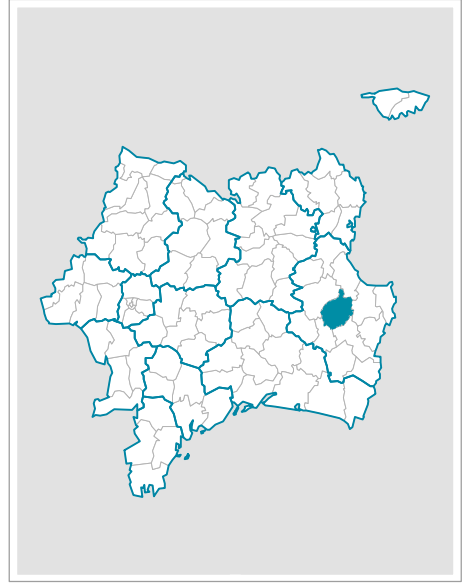
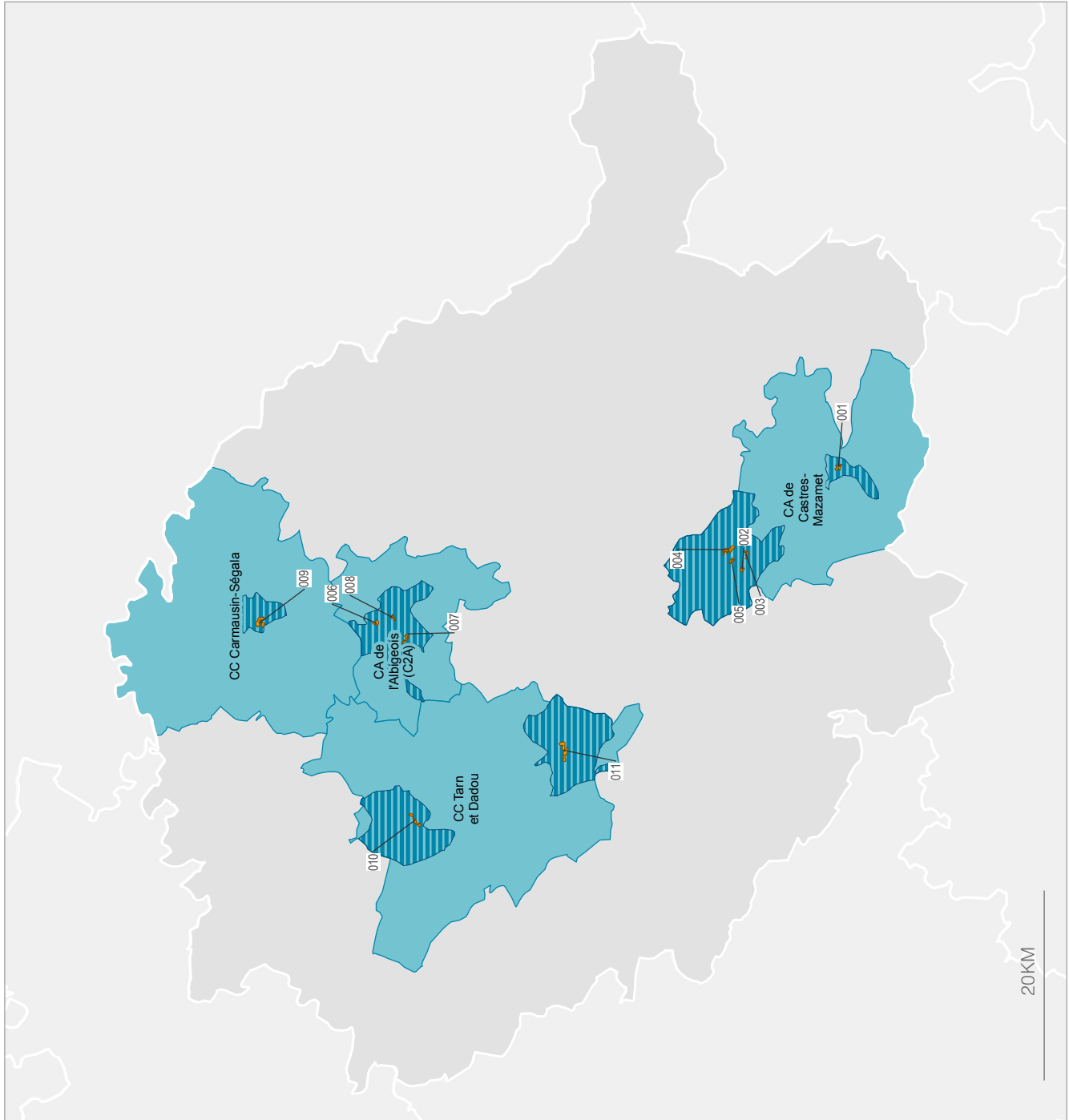
 Quartier en politique de la ville (QPV)

003  Code de QPV

 Commune ayant un ou plusieurs QPV

 Intercommunalité * concernée par un ou plusieurs QPV

* Périmètre au 1er janvier 2015. Les communes sans intercommunalité sont signalées d'un contrat de ville en 2015




Département : 81 - Tarn

	Population	Jeunes de 0 à 14 ans (%)	Réussite au brevet (%)	Taux de pauvreté (%)	Taux d'emploi des femmes (%)	Taux d'emploi des hommes (%)	Taux de vacance (%)	Logements sociaux (%)
ensemble des QP - CA de l'Albigeois (C2a)	5 132	23,4			51,4	35,3	39,7	5,8
total CA de l'Albigeois (C2a)	49 342	14,1	87,5		14,5	52,8	56	9
ensemble des QP - CA de Castres Mazamet	7 600	24,3	87,7		47,7	34,6	48,8	12,1
total CA de Castres Mazamet	47 784	16,3	87,7		17,2	53,2	61	12,3
ensemble des QP - CC Carmausin-Ségala	1 877	14,6	83,3		40,5	40,6	45	10,3
total CC Carmausin-Ségala	9 688	12,9	83,3		16	53,2	56	15,5
ensemble des QP - CC Tam et Dadou	3 874	21,9	82,4		41,7	35	54,1	20,9
total CC Tam et Dadou	26 141	16,8	83,1		16	54,2	62	12,7
ensemble des QP du département Tarn	18 483	22,6	85,8		46,6	35,4	47,5	12,3
total du département Tarn	381 927	16,9	88		15,1	59,8	65,5	9,3
ensemble des QP de la région Languedoc-Roussillon-Midi-Pyrénées	358 011	22,6	78,7		48,7	36,7	46,8	10,8
total de la région Languedoc-Roussillon-Midi-Pyrénées	5 607 271	17,1	84,8		17	57,9	64,5	8,3

La géographie prioritaire de la politique de la ville

82 - TARN-ET-GARONNE

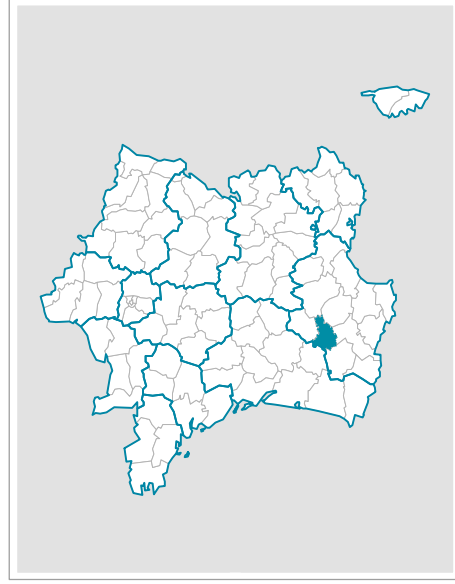
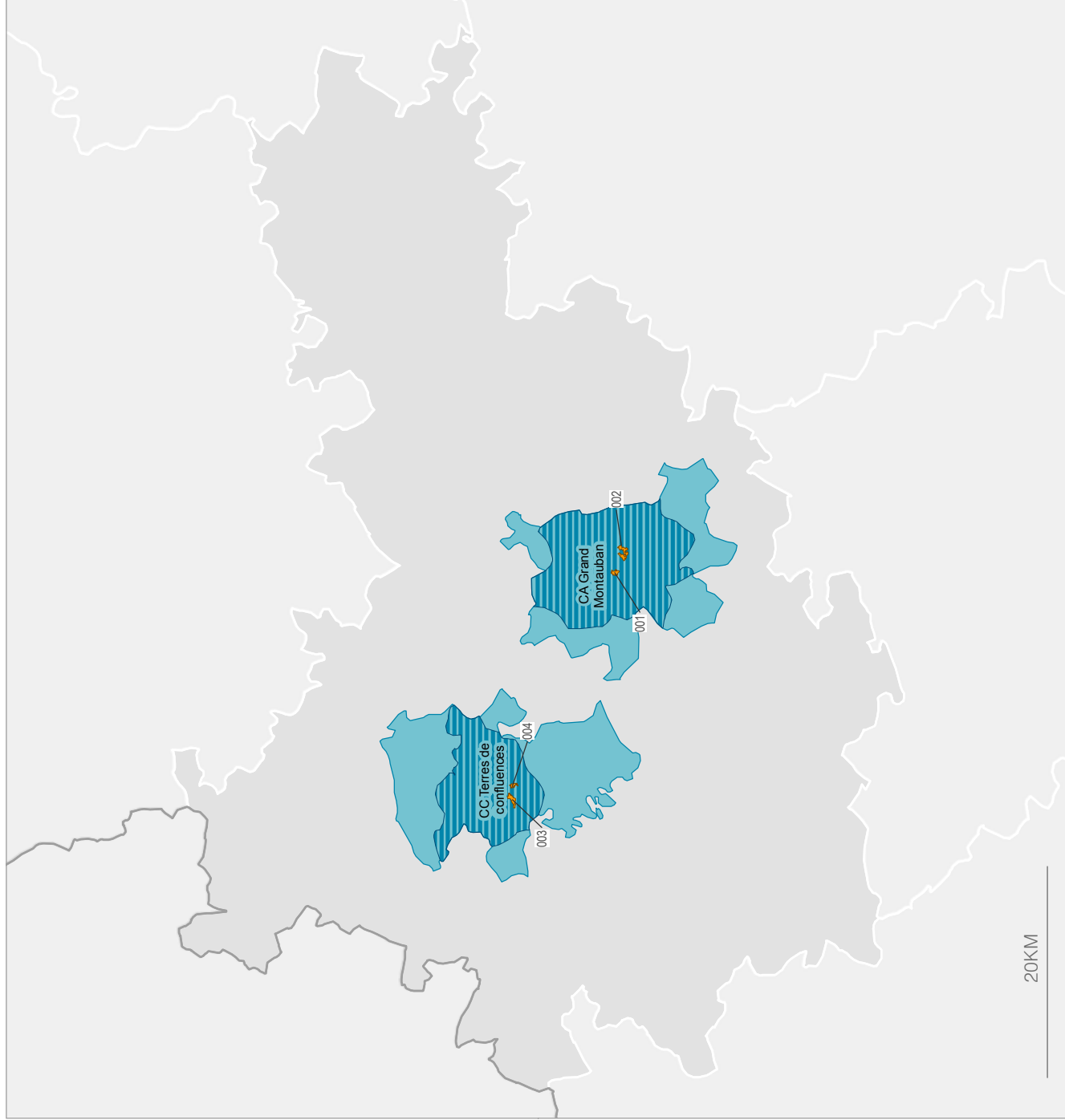
 Quartier en politique de la ville (QPV)

003  Code de QPV

 Commune ayant un ou plusieurs QPV

 Intercommunalité * concernée par un ou plusieurs QPV

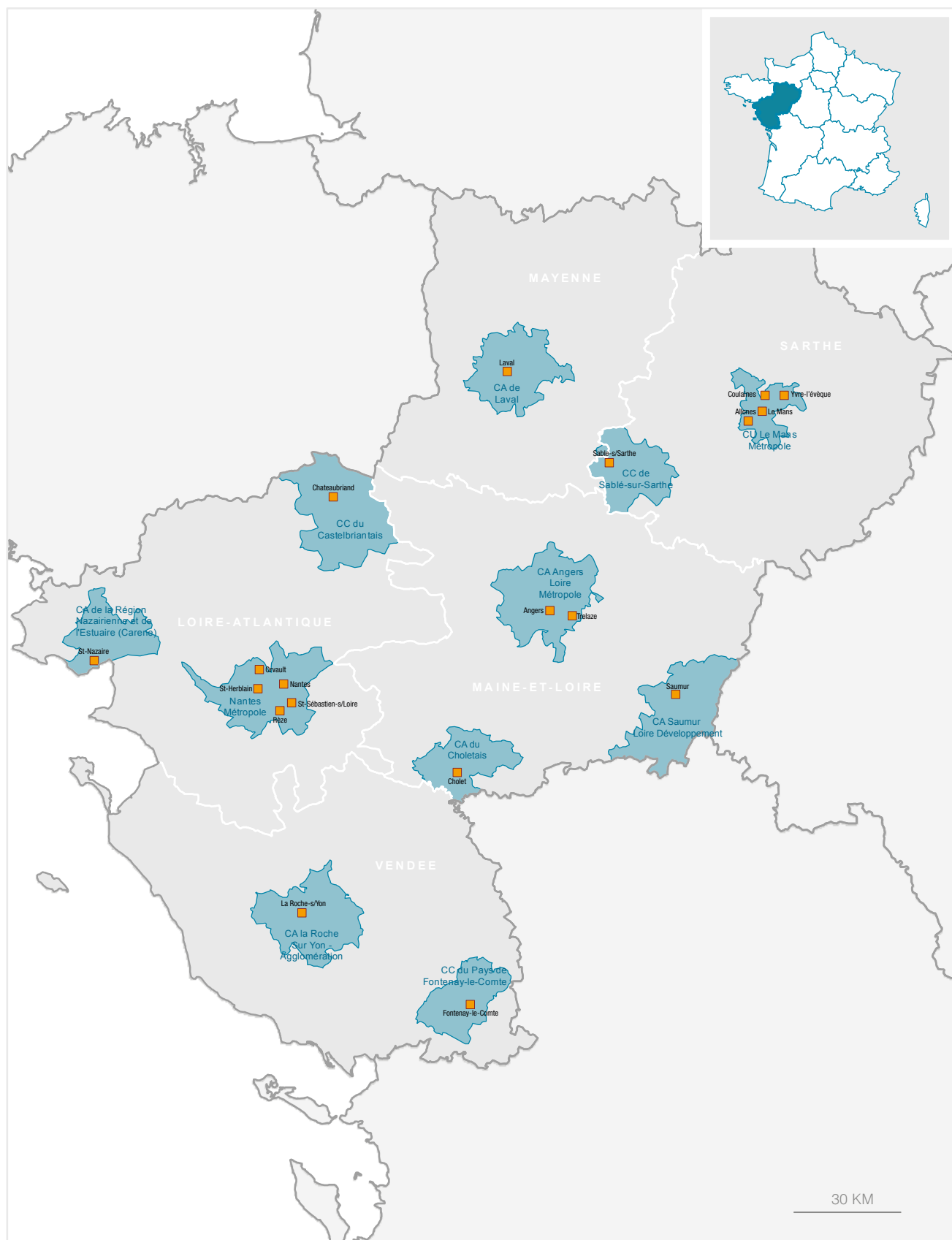
* Périmètre au 1er janvier 2015. Les communes sans intercommunalité sont signalées d'un contrat de ville en 2015



Département : 82 - Tarn-et-Garonne

	Population	Jeunes de 0 à 14 ans (%)	Réussite au brevet (%)	Taux de pauvreté (%)	Taux d'emploi des femmes (%)	Taux d'emploi des hommes (%)	Taux de vacance (%)	Logements sociaux (%)
ensemble des QP - CC Terres de Confluences	3 672	21	80,2	43,9	38,7	44,9	9,2	80,3
total CC Terres de Confluences	12 564	17,4	80,2	21,9	50,9	62	10,8	5,6
ensemble des QP - CA Grand Montauban	7 353	16,8	84,3	41,1	44	53,6	15,3	42
total CA Grand Montauban	57 921	17,7	83	17,4	57	64	11	50,4
ensemble des QP du département Tarn-et-Garonne	11 025	18,2	82,8	42,1	42,3	50,8	13,5	25,7
total du département Tarn-et-Garonne	250 342	18,9	82,5	16,8	59,2	67,6	9,6	3,1
ensemble des QP de la région Languedoc-Roussillon-Midi-Pyrénées	358 011	22,6	78,7	48,7	36,7	46,8	10,8	31,2
total de la région Languedoc-Roussillon-Midi-Pyrénées	5 607 271	17,1	84,8	17	57,9	64,5	8,3	13,8

Pays de la Loire



La géographie prioritaire de la politique de la ville PAYS DE LA LOIRE

- Commune ayant un ou plusieurs QPV
- Intercommunalité * concernée par un ou plusieurs QPV

* Périmètre au 1^{er} janvier 2015. Les communes sans intercommunalité sont signataires d'un contrat de ville en 2015.



46 QPV soit **3,5 %**
des QPV de la
France métropolitaine




149 835 habitants
en QPV soit **4,1 %**
de la population régionale

La géographie prioritaire de la politique de la ville 44 - LOIRE-ATLANTIQUE

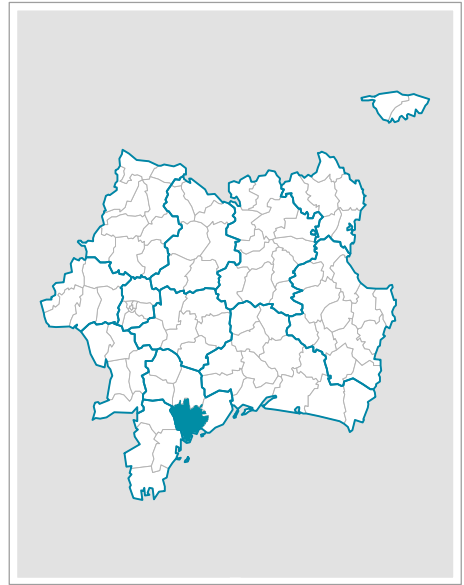
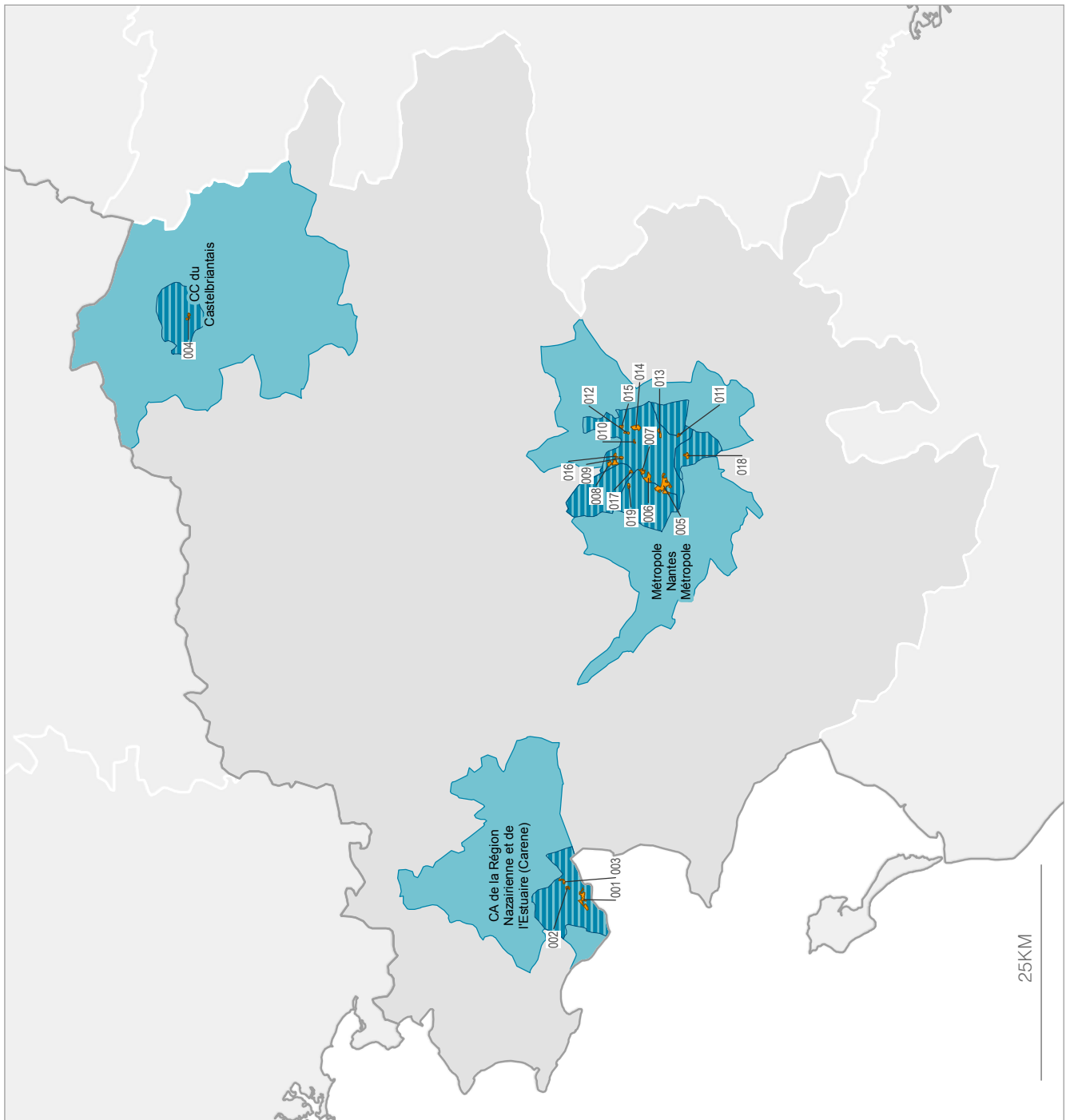
 Quartier en politique de la ville (QPV)

003  Code de QPV

 Commune ayant un ou plusieurs QPV

 Intercommunalité * concernée par un ou plusieurs QPV

* Périmètre au 1er janvier 2015. Les communes sans intercommunalité sont signalées d'un contrat de ville en 2015




Département : 44 - Loire-Atlantique

	Population	Jeunes de 0 à 14 ans (%)	Réussite au brevet (%)	Taux de pauvreté (%)	Taux d'emploi des femmes (%)	Taux d'emploi des hommes (%)	Taux de vacance (%)	Logements sociaux (%)
ensemble des QP - CC du Castelbriantais	1 309	28,6	78,8	46,6	29,5	48,1	20,3	47,8
total CC du Castelbriantais	11 866	17,7	77,6	14,7	52,9	65	11,5	1,3
ensemble des QP - Métropole Nantes Métropole	53 902	24,1	75,6	40,3	47,4	54,5	4,3	48,5
total Métropole Nantes Métropole	400 992	16,4	83,7	11,1	58,9	63	6,1	55,1
ensemble des QP - CA de la Région Nazairienne et de l'Estuaire (Carene)	8 852	21,2	80,8	41	41,1	46,3	4,9	39,4
total CA de la Région Nazairienne et de l'Estuaire (Carene)	68 513	16,7	83,6	12,2	55,9	61	8,1	11,5
ensemble des QP du département Loire-Atlantique	64 063	23,8	76,8	40,5	46,2	53,3	4,7	31,8
total du département Loire-Atlantique	1 328 620	19,5	85,9	10	63,3	68,5	5,7	36,5
ensemble des QP de la région Pays de la Loire	149 835	23,1	76,5	43,1	44,7	53,1	5,8	27,8
total de la région Pays de la Loire	3 660 852	19,4	84,4	10,9	63,1	69	6,4	11,4

La géographie prioritaire de la politique de la ville

49 - MAINE-ET-LOIRE

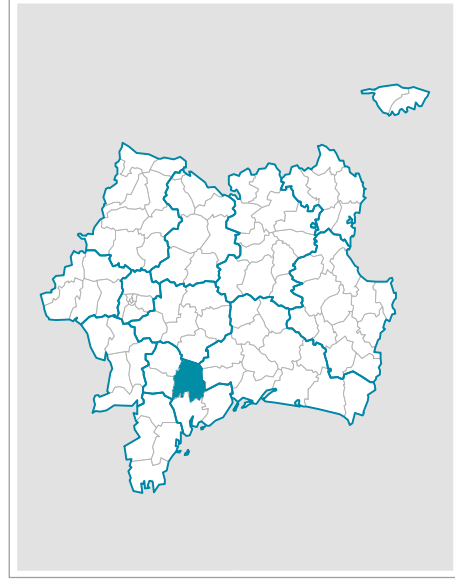
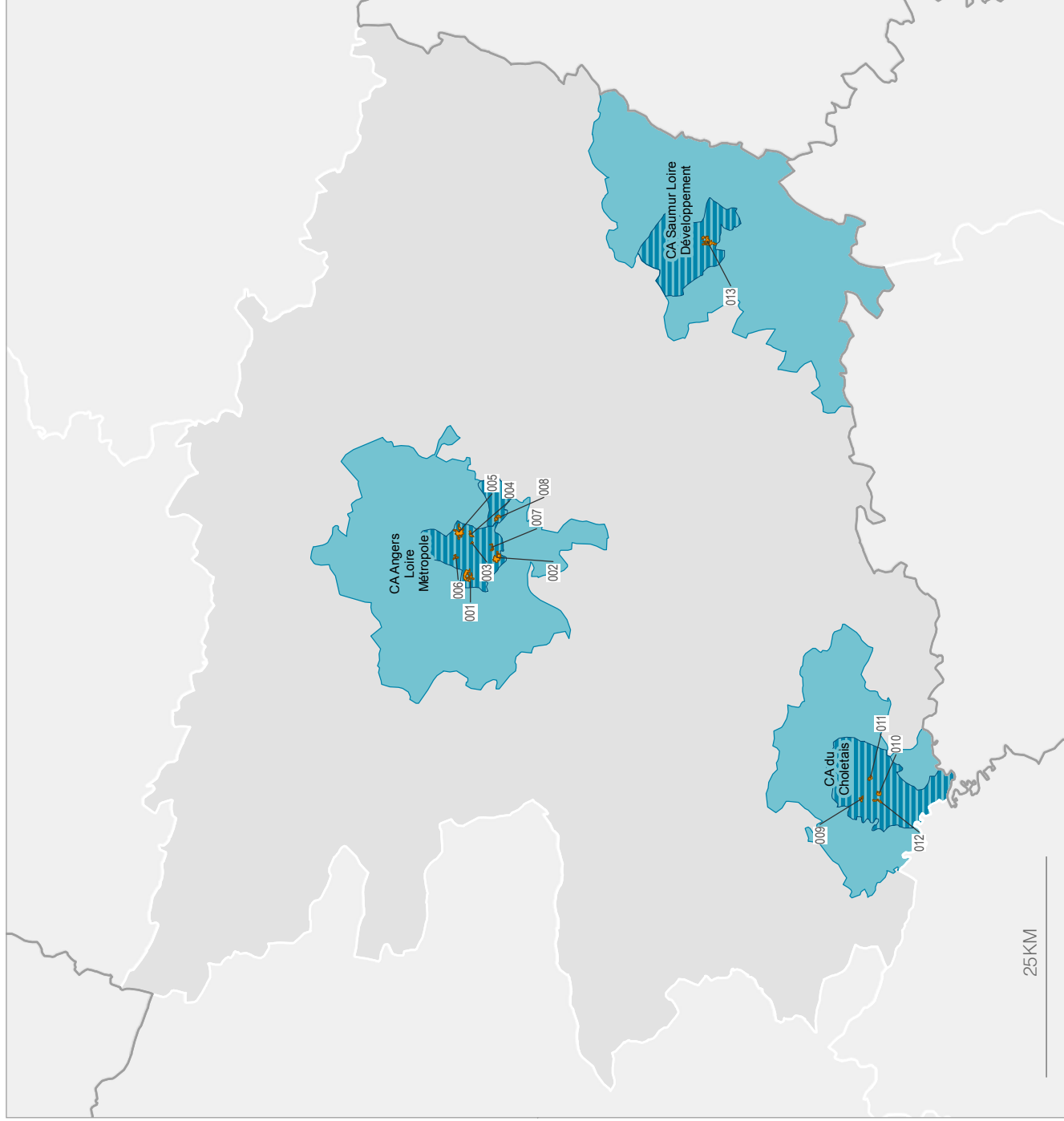
 Quartier en politique de la ville (QPV)

003  Code de QPV

 Commune ayant un ou plusieurs QPV

 Intercommunalité * concernée par un ou plusieurs QPV

* Périmètre au 1er janvier 2015. Les communes sans intercommunalité sont signataires d'un contrat de ville en 2015





Département : 49 - Maine-et-Loire		Population	Jeunes de 0 à 14 ans (%)	Réussite au brevet (%)	Taux de pauvreté (%)	Taux d'emploi des femmes (%)	Taux d'emploi des hommes (%)	Taux de vacance (%)	Logements sociaux (%)
ensemble des QP - CA Angers Loire Métropole	32 464	21,1	71,8	43	44,4	52,3	4	45,5	
total CA Angers Loire Métropole	163 250	16,1	77,8	13,5	52,4	57	7,6	43,3	
ensemble des QP - CA du Choletais	7 539	25,1	85,4	43,6	41,9	59,6	7,6	65,6	
total CA du Choletais	53 890	18,1	84,1	11,3	58,5	67	7,1	8,1	
ensemble des QP - CA Saumur Loire Développement	3 486	21,7	56,9	41,3	43,6	50,2	13,1	48,4	
total CA Saumur Loire Développement	27 413	15,9	75,3	14,2	53,8	64	11,1	5,6	
ensemble des QP du département Maine-et-Loire	43 489	21,8	74,1	43	43,9	53,5	5,6	27,7	
total du département Maine-et-Loire	800 191	19,8	82,5	11,5	62,4	69,1	7,1	28,9	
ensemble des QP de la région Pays de la Loire	149 835	23,1	76,5	43,1	44,7	53,1	5,8	27,8	
total de la région Pays de la Loire	3 660 852	19,4	84,4	10,9	63,1	69	6,4	11,4	

La géographie prioritaire de la politique de la ville

53 - MAYENNE

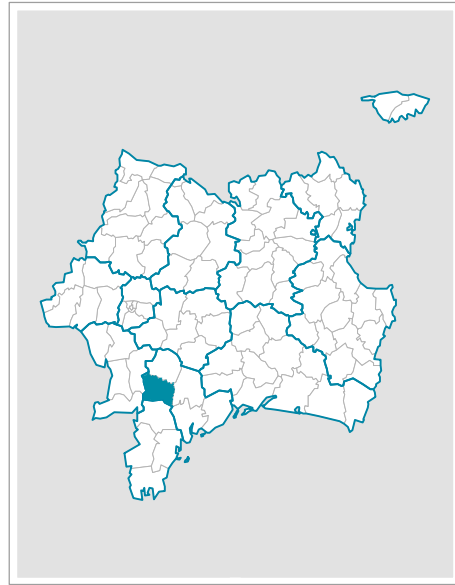
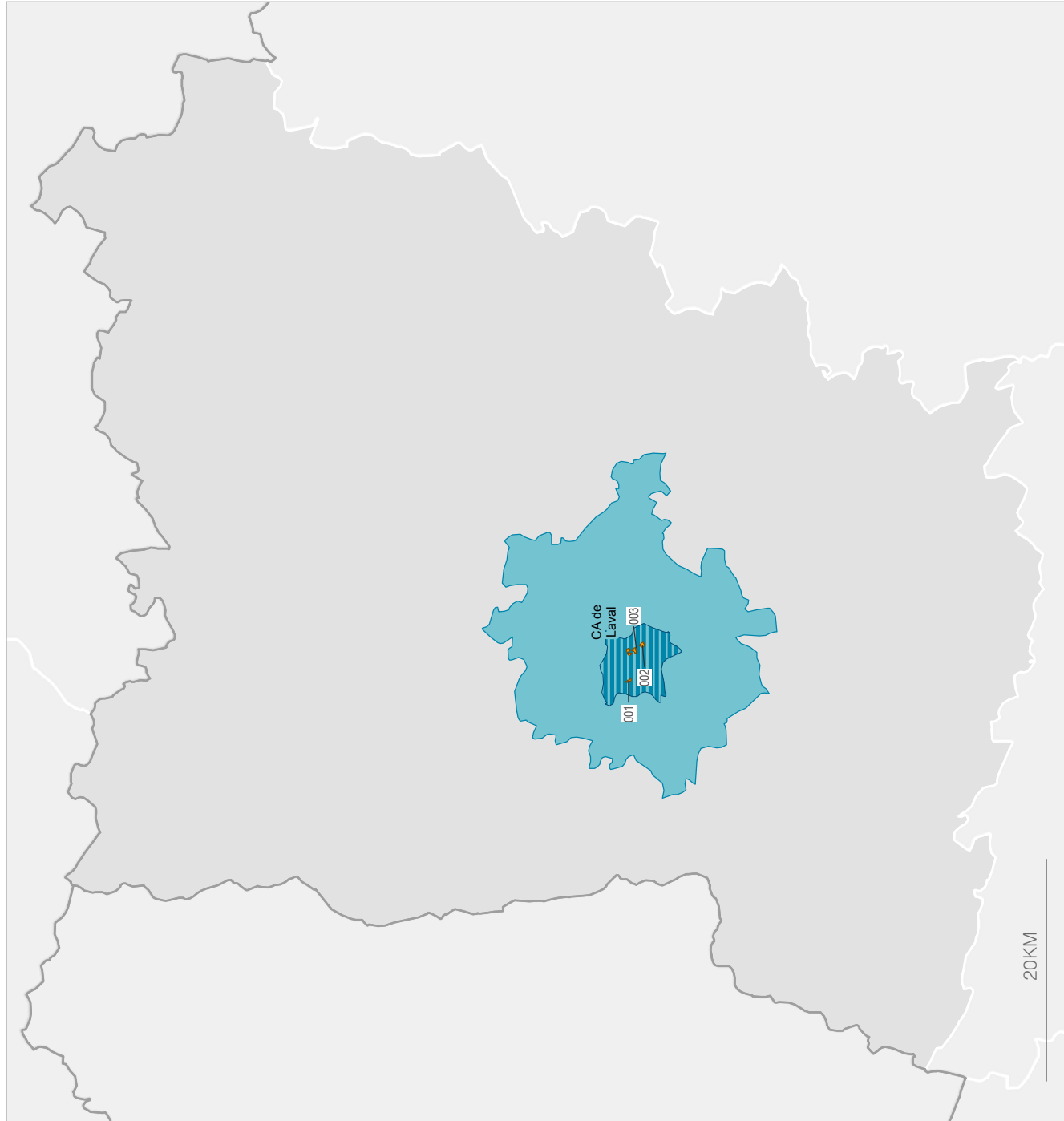
 Quartier en politique de la ville (QPV)

003  Code de QPV

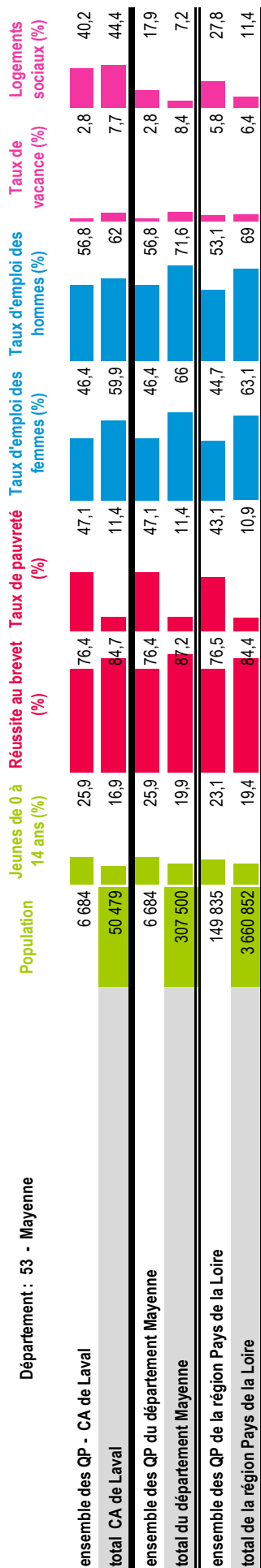
 Commune ayant un ou plusieurs QPV

 Intercommunalité * concernée par un ou plusieurs QPV

* Périmètre au 1er janvier 2015. Les communes sans intercommunalité sont signalées d'un contrat de ville en 2015




Département : 53 - Mayenne



La géographie prioritaire de la politique de la ville 72 - SARTHE

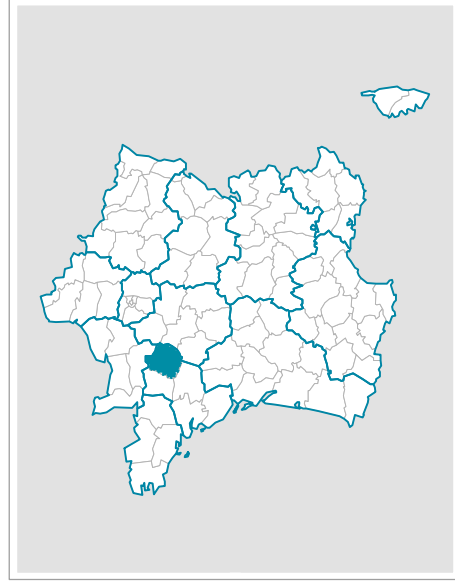
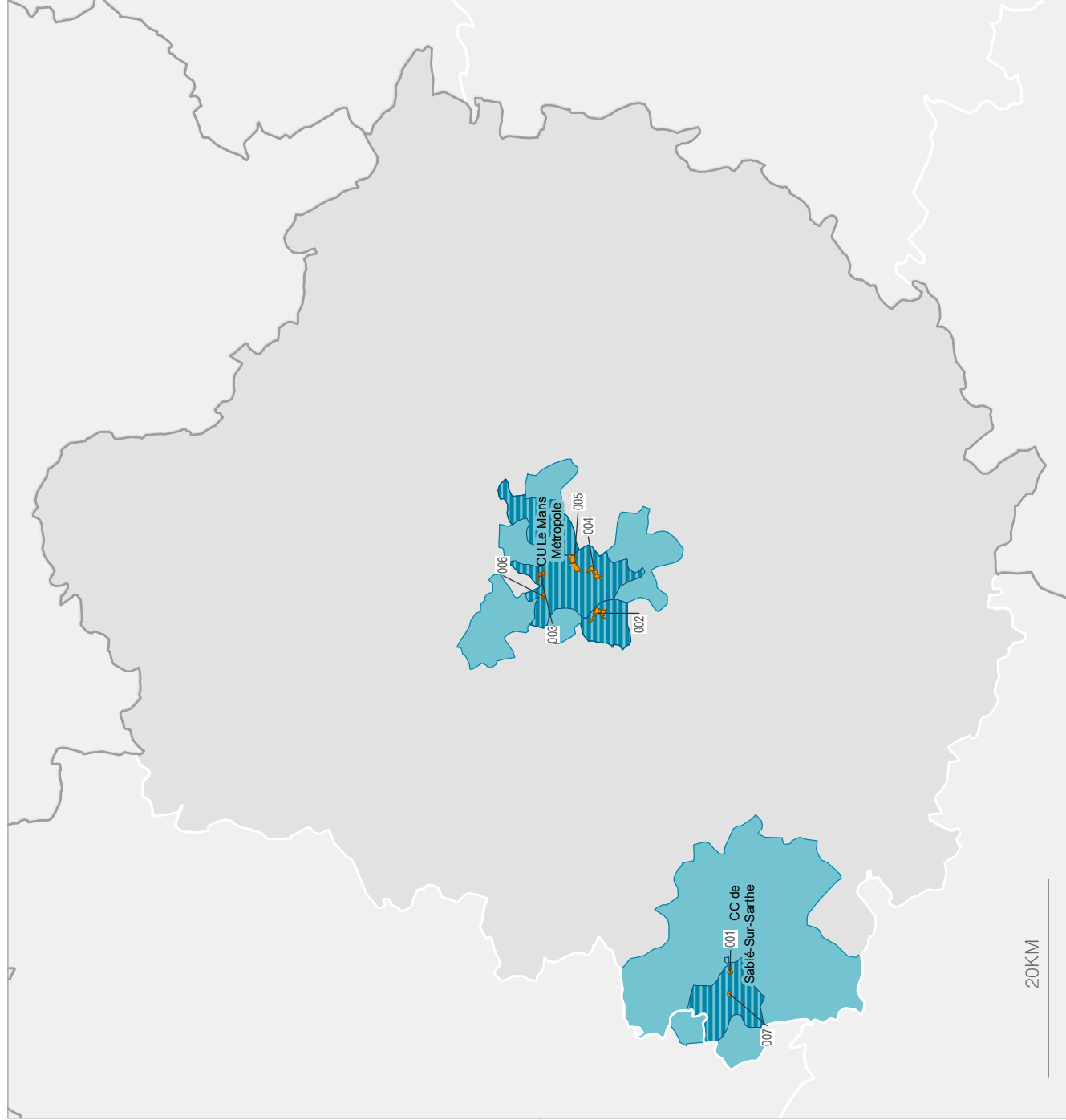
 Quartier en politique de la ville (QPV)

003  Code de QPV

 Commune ayant un ou plusieurs QPV

 Intercommunalité * concernée par un ou plusieurs QPV

* Périmètre au 1er janvier 2015. Les communes sans intercommunalité sont signataires d'un contrat de ville en 2015




Département : 72 - Sarthe

	Population	Jeunes de 0 à 14 ans (%)	Réussite au brevet (%)	Taux de pauvreté (%)	Taux d'emploi des femmes (%)	Taux d'emploi des hommes (%)	Taux de vacance (%)	Logements sociaux (%)
ensemble des QP - CU le Mans Métropole	26 265	24	76,8	49,2	41,4	50,9	9,2	46,9
total CU le Mans Métropole	162 868	17,3	82,2	17,1	56,4	61	8,7	62
ensemble des QP - CC de Sablé-Sur-Sarthe	2 525	23,2		42,2	46,7	54,7	4	54,1
total CC de Sablé-Sur-Sarthe	12 575	17,3	78,8	12,6	53,1	62	9,2	5,2
ensemble des QP du département Sarthe	28 790	23,9	76,8	48,6	41,9	51,3	8,7	31,9
total du département Sarthe	569 035	19,1	83,2	12,9	62	67,3	8,2	17,5
ensemble des QP de la région Pays de la Loire	149 835	23,1	76,5	43,1	44,7	53,1	5,8	27,8
total de la région Pays de la Loire	3 660 852	19,4	84,4	10,9	63,1	69	6,4	11,4

La géographie prioritaire de la politique de la ville 85 - VENDÉE

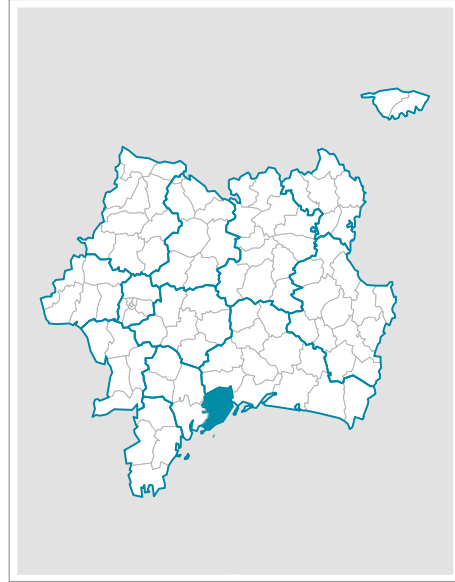
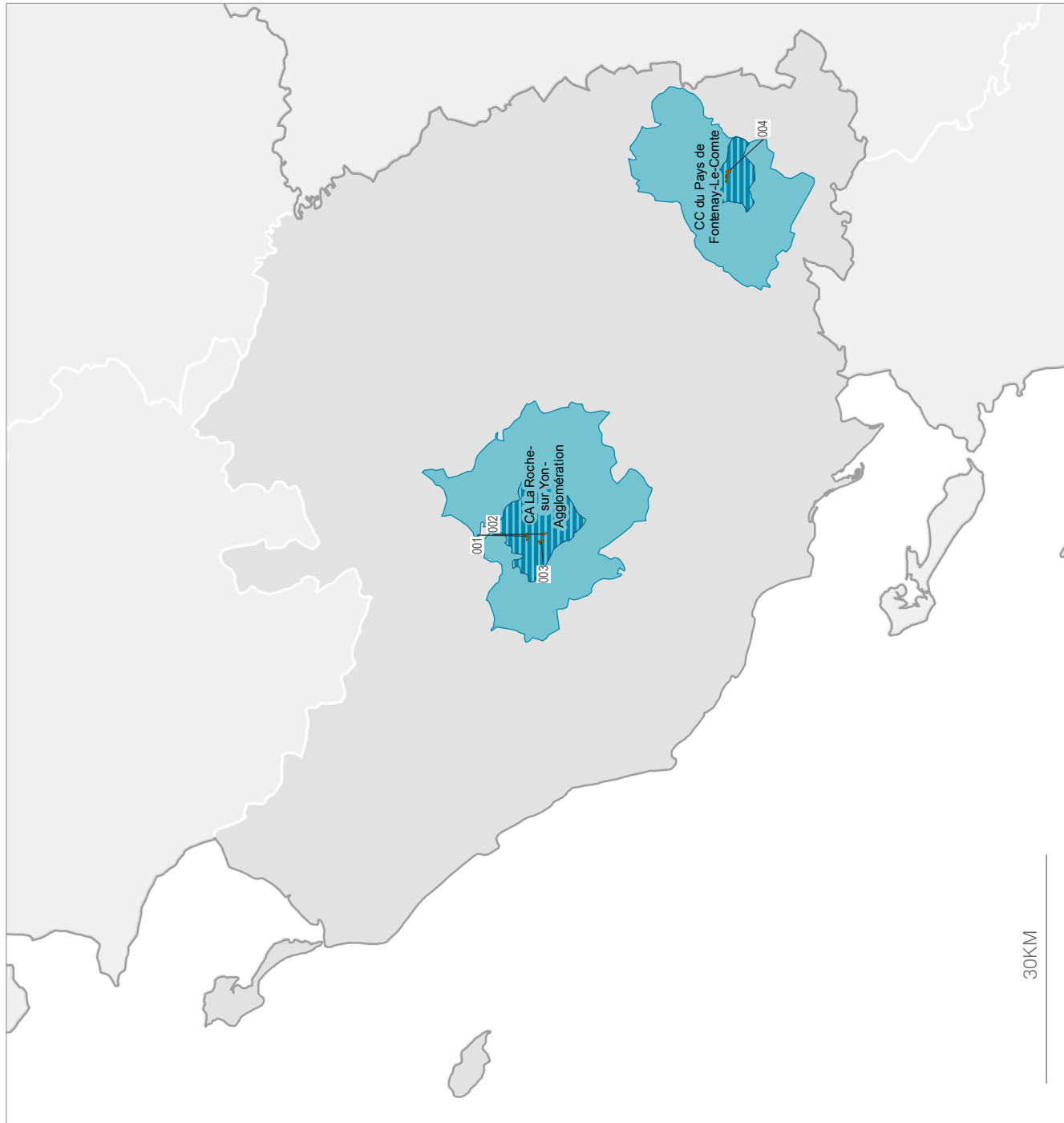
 Quartier en politique de la ville (QPV)

003  Code de QPV

 Commune ayant un ou plusieurs QPV

 Intercommunalité * concernée par un ou plusieurs QPV

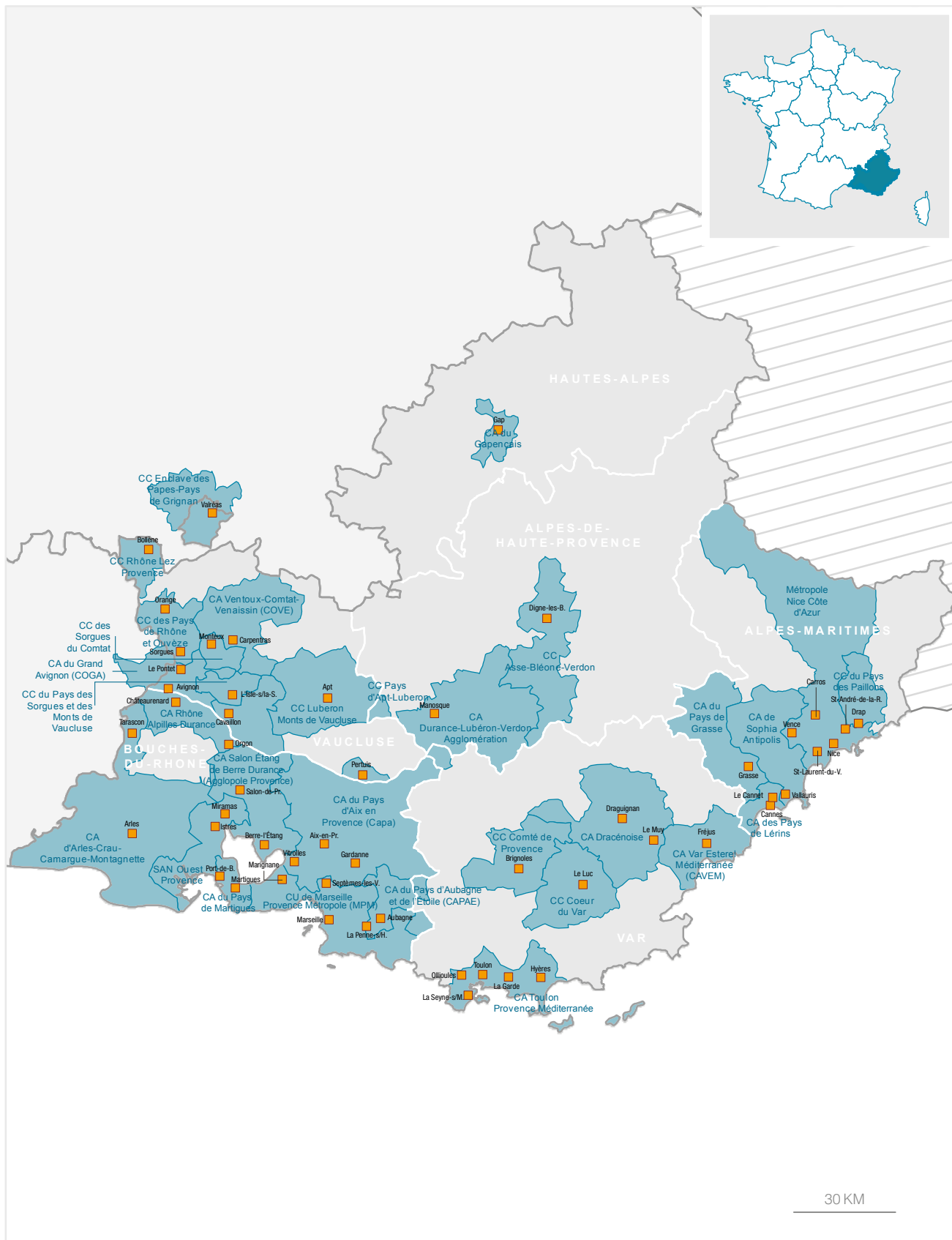
* Périmètre au 1er janvier 2015. Les communes sans intercommunalité sont signataires d'un contrat de ville en 2015



Département : 85 - Vendée

	Population	Jeunes de 0 à 14 ans (%)	Réussite au brevet (%)	Taux de pauvreté (%)	Taux d'emploi des femmes (%)	Taux d'emploi des hommes (%)	Taux de vacance (%)	Logements sociaux (%)
ensemble des QP - CC du Pays de Fontenay-Le-Comte	1 634	20,4	85,9	42,4	38,7	42	12	48,6
total CC du Pays de Fontenay-Le-Comte	13 647	14,8	85	13,7	52,2	57	15,5	5,6
ensemble des QP - CA la Roche Sur Yon - Agglomération	5 175	18,4		39,6	48	57,2	5,4	33,8
total CA la Roche Sur Yon - Agglomération	52 732	15,5	83,6	11	55,6	61	6,1	29,8
ensemble des QP du département Vendée	6 809	18,9	85,9	40,3	45,3	53	7,2	12,8
total du département Vendée	655 506	18,6	83,2	9,9	63,3	70,4	5,2	10
ensemble des QP de la région Pays de la Loire	149 835	23,1	76,5	43,1	44,7	53,1	5,8	27,8
total de la région Pays de la Loire	3 660 852	19,4	84,4	10,9	63,1	69	6,4	11,4

Provence-Alpes-Côte d'Azur



La géographie prioritaire de la politique de la ville PROVENCE-ALPES-CÔTE D'AZUR

- Commune ayant un ou plusieurs QPV
- Intercommunalité * concernée par un ou plusieurs QPV

* Périmètre au 1^{er} janvier 2015. Les communes sans intercommunalité sont signataires d'un contrat de ville en 2015.



128 QPV soit **9.9 %**
des QPV de la
France métropolitaine




511 191 habitants
en QPV soit **10,3 %**
de la population régionale

La géographie prioritaire de la politique de la ville

04 - ALPES-DE-HAUTE-PROVENCE

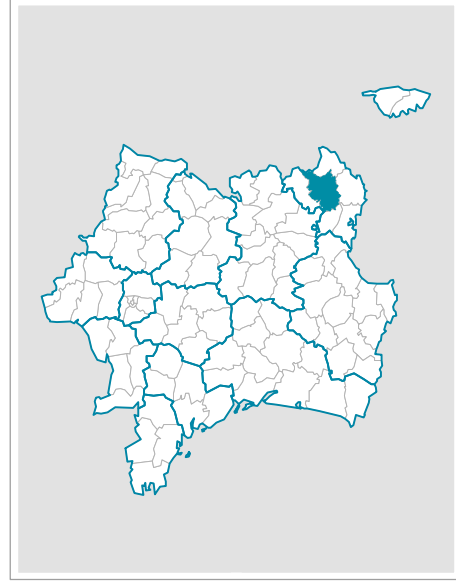
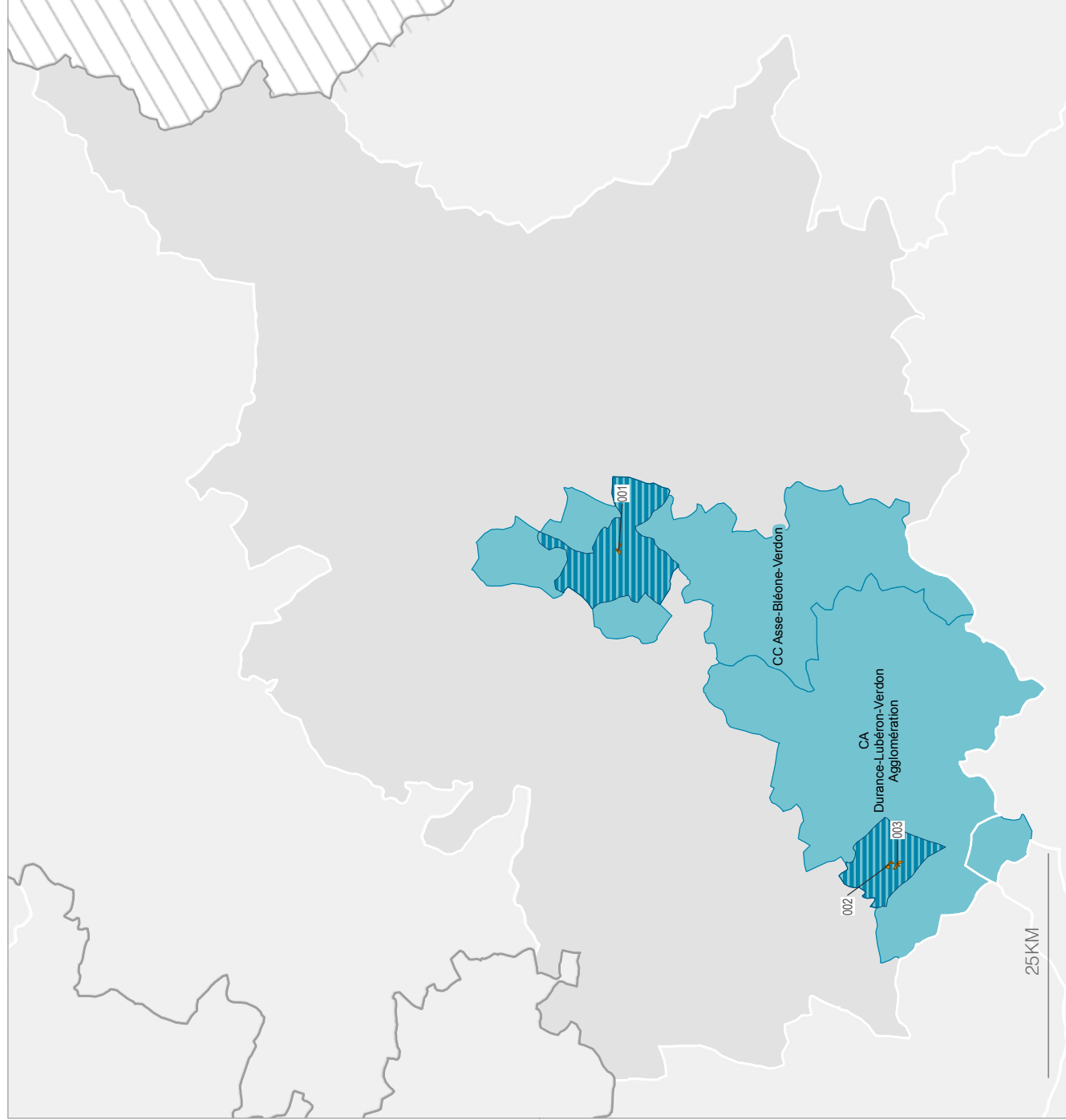
 Quartier en politique de la ville (QPV)

003  Code de QPV

 Commune ayant un ou plusieurs QPV

 Intercommunalité * concernée par un ou plusieurs QPV

* Périmètre au 1er janvier 2015. Les communes sans intercommunalité sont signataires d'un contrat de ville en 2015




Département : 04 - Alpes-de-Haute-Provence

	Population	Jeunes de 0 à 14 ans (%)	Réussite au brevet (%)	Taux de pauvreté (%)	Taux d'emploi des femmes (%)	Taux d'emploi des hommes (%)	Taux de vacance (%)	Logements sociaux (%)
ensemble des QP - CC Asse-Bléone-Verdon	2 100	13,5	82,9	40,8	46,3	45,3	25,2	13,5
total CC Asse-Bléone-Verdon	16 512	15	82,9	15,7	55,6	60	14,1	24
ensemble des QP - CA Durance-Lubéron-Verdon Agglomération	5 489	22,6	75,7	38,2	45,7	54	11,6	32,6
total CA Durance-Lubéron-Verdon Agglomération	22 412	17,9	80	15,3	54,4	65	11,8	19,9
ensemble des QP du département Alpes-de-Haute-Provence	7 589	20,1	80,6	39	45,9	51,7	16,5	9,7
total du département Alpes-de-Haute-Provence	16 1 916	16,7	83,9	16,5	59,3	65,9	8,2	2,3
ensemble des QP de la région Provence-Alpes-Côte d'Azur	510 654	24	77,9	47,6	37,1	48,9	10,1	35,2
total de la région Provence-Alpes-Côte d'Azur	4 953 675	17,1	84	17,3	57,1	64,9	7,6	15,3

La géographie prioritaire de la politique de la ville

05 - HAUTES-ALPES

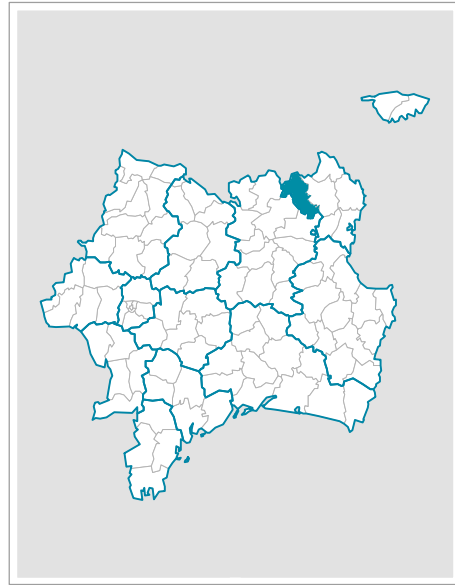
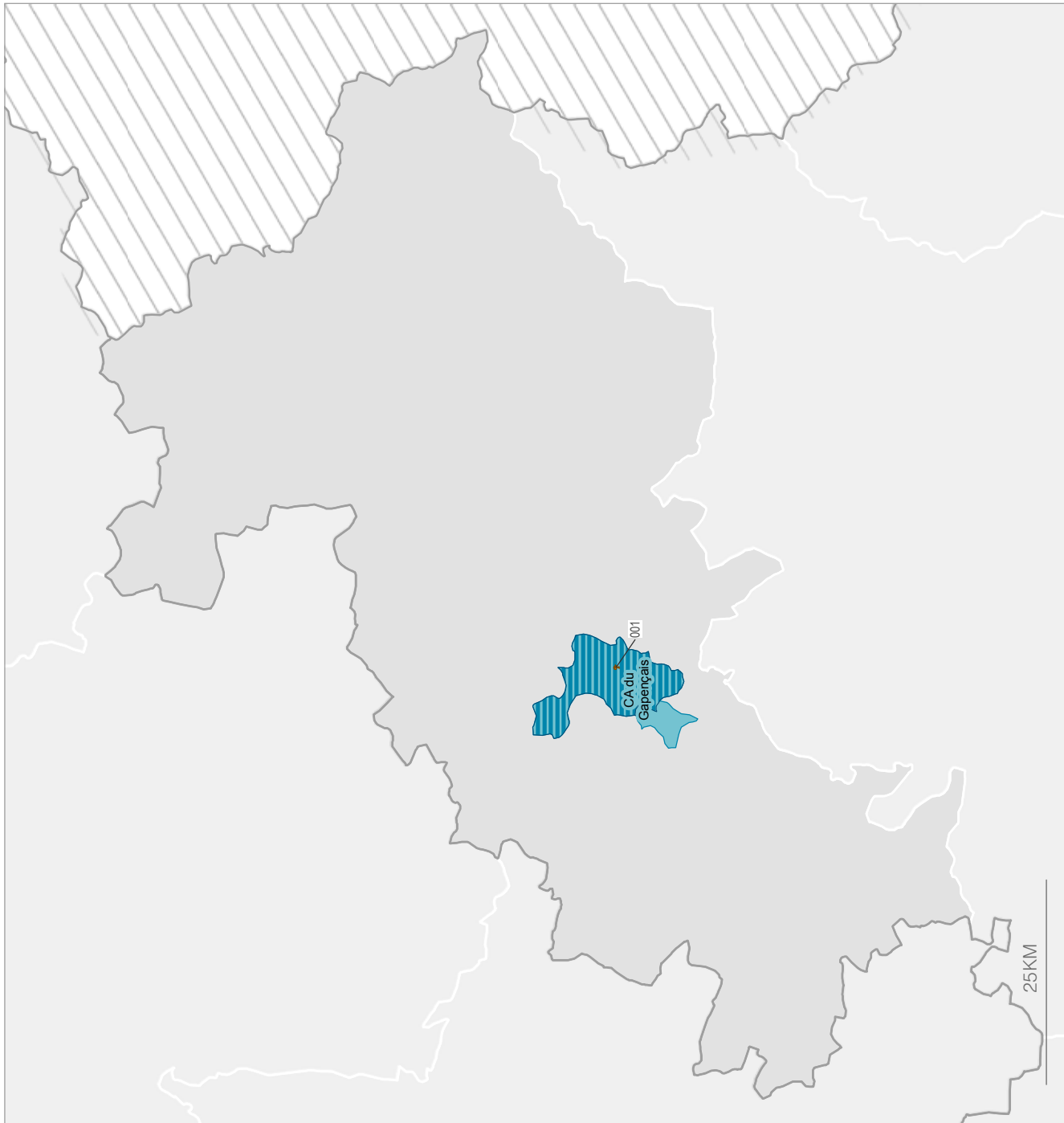
 Quartier en politique de la ville (QPV)

003  Code de QPV

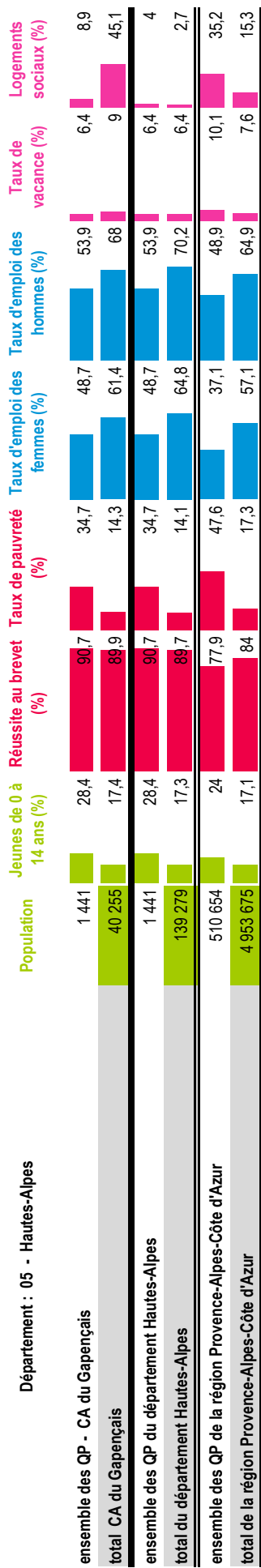
 Commune ayant un ou plusieurs QPV

 Intercommunalité * concernée par un ou plusieurs QPV

* Périmètre au 1er janvier 2015. Les communes sans intercommunalité sont signalées d'un contrat de ville en 2015




Département : 05 - Hautes-Alpes




La géographie prioritaire de la politique de la ville

06 - ALPES-MARITIMES

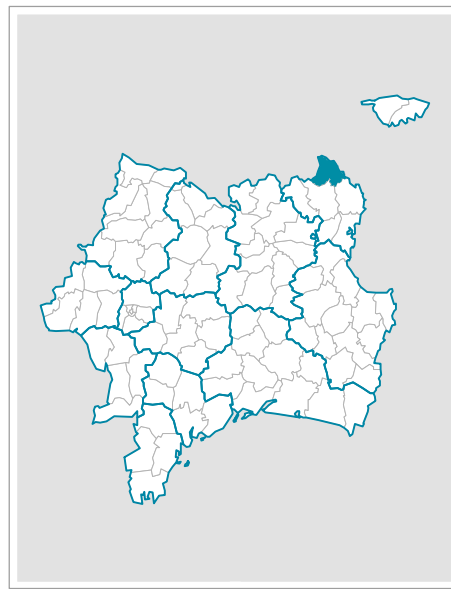
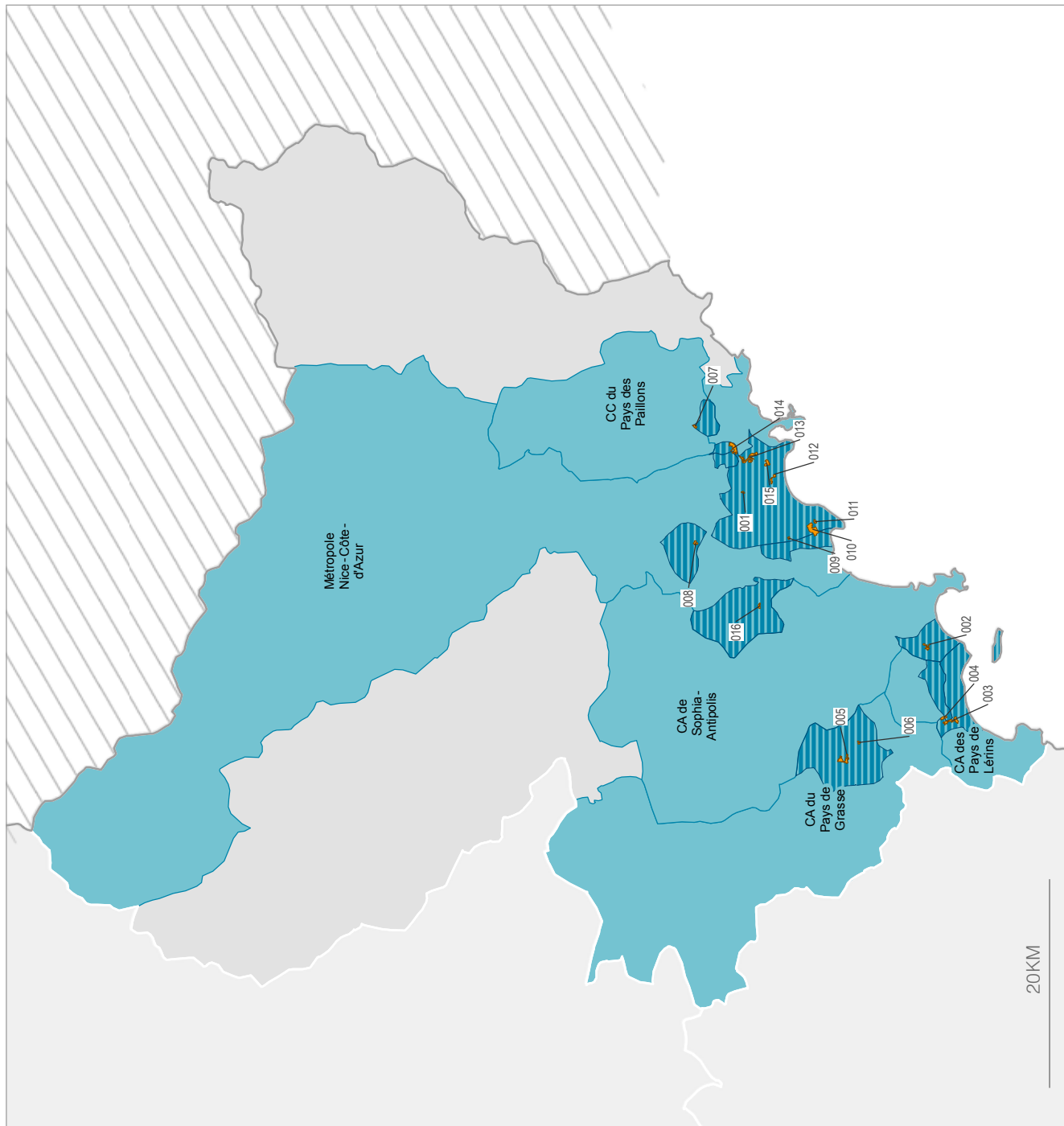
 Quartier en politique de la ville (QPV)

003  Code de QPV

 Commune ayant un ou plusieurs QPV

 Intercommunalité * concernée par un ou plusieurs QPV





* Périmètre au 1er janvier 2015. Les communes sans intercommunalité sont signalées d'un contrat de ville en 2015



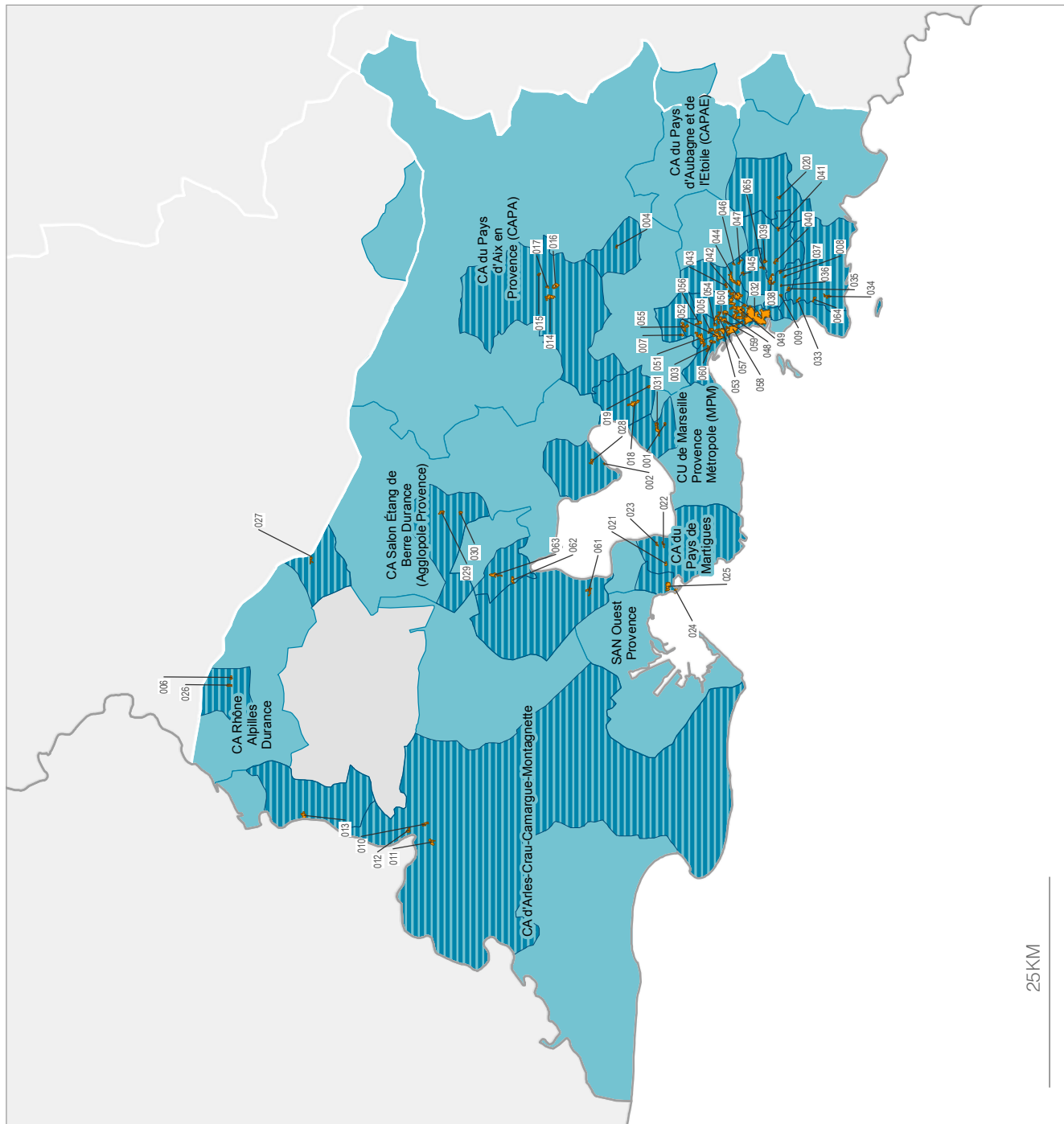
Département : 06 - Alpes-Maritimes



La géographie prioritaire de la politique de la ville 13 - BOUCHES-DU-RHÔNE

-  Quartier en politique de la ville (QPV)
-  003 Code de QPV
-  Commune ayant un ou plusieurs QPV
-  Intercommunalité * concernée par un ou plusieurs QPV

* Périmètre au 1er janvier 2015. Les communes sans intercommunalité sont signalées d'un contrat de ville en 2015



25 KM


Département : 13 - Bouches-du-Rhône


	Population	Jeunes de 0 à 14 ans (%)	Réussite au brevet (%)	Taux de pauvreté (%)	Taux d'emploi des femmes (%)	Taux d'emploi des hommes (%)	Taux de vacance (%)	Logements sociaux (%)
ensemble des QP - CA du Pays d'Aix en Provence (Capa)	22 920	23,1	82,8	36,8	44,7	54,6	4,8	45,2
total CA du Pays d'Aix en Provence (Capa)	195 882	15,5	85,5	11,6	55,4	63	8,2	12,1
ensemble des QP - CA d'Arles-Crau-Camargue-Montagnette	12 887	24,7	71,8	49,2	34,4	50,1	7,1	53
total CA d'Arles-Crau-Camargue-Montagnette	66 507	17,1	78,5	21,9	50,3	60	9,3	4
ensemble des QP - CA du Pays d'Aubagne et de l'Etoile (Capae)	2 207	23,5	78,7	31,4	41	54,3	0,6	21,8
total CA du Pays d'Aubagne et de l'Etoile (Capae)	45 303	18,3	78,7	11,4	57,1	65	8,6	3,2
ensemble des QP - CA Salon Etang de Berre Durance (Agglopoie Provence)	8 256	24,1	83,9	42,9	36,6	45,8	7,8	37,7
total CA Salon Etang de Berre Durance (Agglopoie Provence)	58 200	18,4	83,9	12,5	55,9	64	8,6	3,5
ensemble des QP - CA Rhône Alpilles Durance	3 197	18,1	85,8	45,3	46,9	52,5	14,6	23,3
total CA Rhône Alpilles Durance	18 894	18,9	85,8	17,4	58,2	68	10,4	0,7
ensemble des QP - SAN Ouest Provence	10 440	27	81,6	38,4	40,8	61,5	7,7	34,1
total SAN Ouest Provence	67 939	19,5	86	14,6	53,8	68	6,5	5,9
ensemble des QP - CU de Marseille Provence Métropole (Mpm)	245 020	24,9	72,9	31,4	35,2	45,5	8,5	1382,8
total CU de Marseille Provence Métropole (Mpm)	50 963	18,6	77,4	11,4	56	66	5,9	2
ensemble des QP - CA du Pays de Martigues	11 464	22,4	82,5	38,3	33,6	52,4	4,4	44,6
total CA du Pays de Martigues	65 112	18,3	78,9	16,5	51,7	63	5,4	5,7
ensemble des QP du département Bouches-du-Rhône	316 391	24,6	76,3	48,4	36,2	47,2	8	41,6
total du département Bouches-du-Rhône	1 993 177	17,9	82,5	18,4	55,5	62,8	7,1	51,5
ensemble des QP de la région Provence-Alpes-Côte d'Azur	510 654	24	77,9	47,6	37,1	48,9	10,1	35,2
total de la région Provence-Alpes-Côte d'Azur	4 953 675	17,1	84	17,3	57,1	64,9	7,6	15,3

La géographie prioritaire de la politique de la ville

83 - VAR

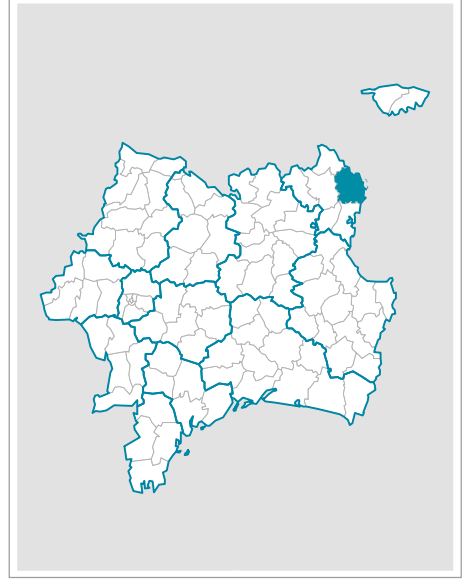
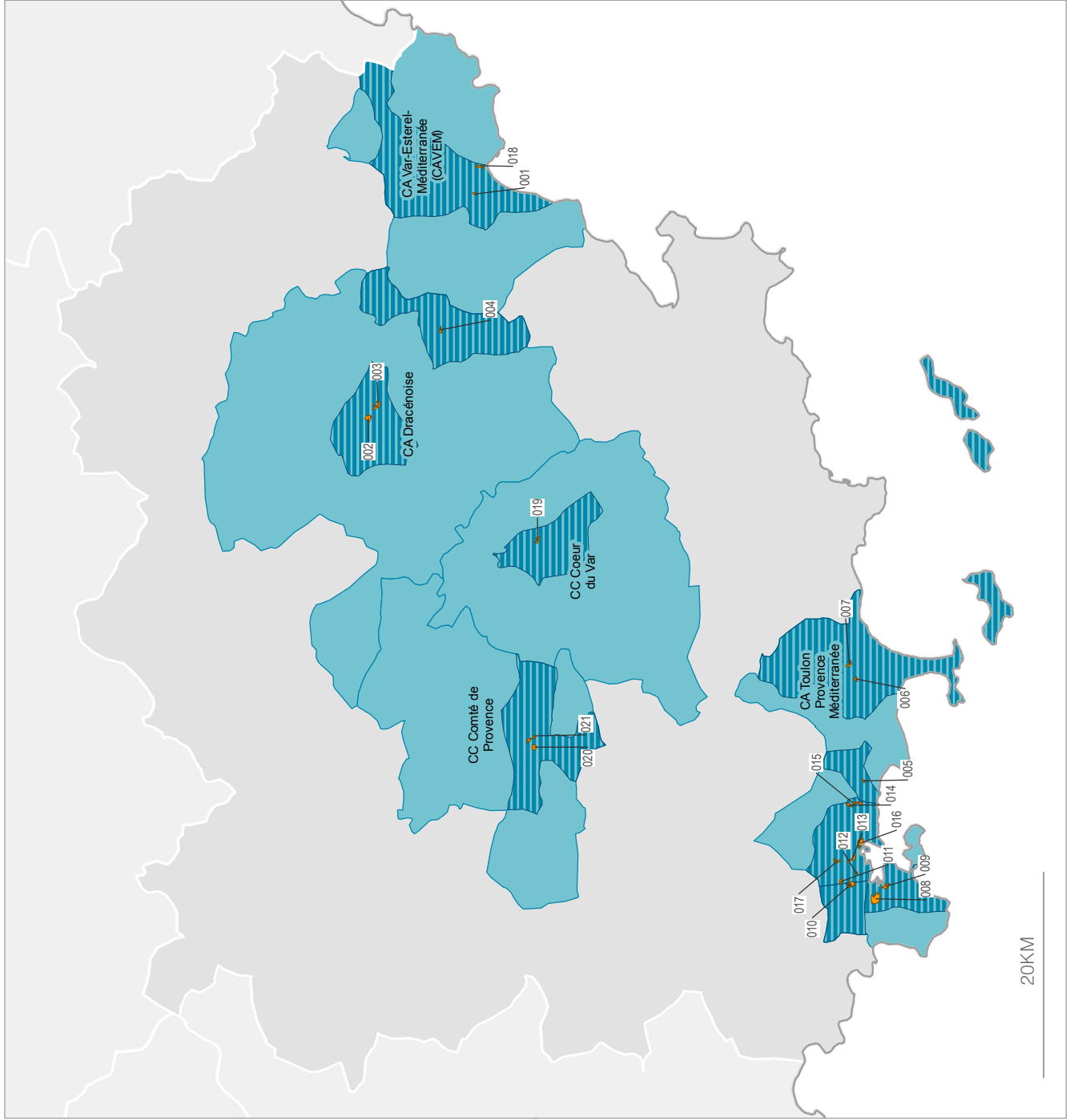
 Quartier en politique de la ville (QPV)

003  Code de QPV

 Commune ayant un ou plusieurs QPV

 Intercommunalité * concernée par un ou plusieurs QPV

* Périmètre au 1er janvier 2015. Les communes sans intercommunalité sont signataires d'un contrat de ville en 2015



Département : 83 - Var		Population	Jeunes de 0 à 14 ans (%)	Réussite au brevet (%)	Taux de pauvreté (%)	Taux d'emploi des femmes (%)	Taux d'emploi des hommes (%)	Taux de vacance (%)	Logements sociaux (%)
ensemble des QP - CC Comté de Provence	3 649	24,4	87,1	45	40,2	60,7	18,6	27	
total CC Comté de Provence	16 450	20,3	86,5	18,8	52,2	66	14	2,8	
ensemble des QP - CA Dracénoise	8 473	22,8		39,2	46,2	58,6	14	32,8	
total CA Dracénoise	48 502	17,9	82	17,4	54,6	66	10,6	7,2	
ensemble des QP - CA Var EstereI Méditerranée (Cavem)	3 733	18,6		49,5	35,3	56,3	2,5	13,2	
total CA Var EstereI Méditerranée (Cavem)	53 039	15,6	79,3	15,1	54,4	66	3,4	5,1	
ensemble des QP - CA Toulon Provence Méditerranée	42 145	22,4	77	48,5	36,1	48,4	13,2	38,2	
total CA Toulon Provence Méditerranée	309 294	16,1	80,7	16,8	54,8	62	8,5	52,3	
ensemble des QP - CC Coeur du Var	1 823	19,1	79	45,4	41	54,1	0	21,2	
total CC Coeur du Var	10 183	19,4	79	16,3	50,7	65	9,7	1,4	
ensemble des QP du département Var	59 823	22,2	79,1	47	37,9	51,2	12,9	24,1	
total du département Var	1 028 583	16,1	83,8	15,7	56,4	65	6,5	15,2	
ensemble des QP de la région Provence-Alpes-Côte d'Azur	510 654	24	77,9	47,6	37,1	48,9	10,1	35,2	
total de la région Provence-Alpes-Côte d'Azur	4 953 675	17,1	84	17,3	57,1	64,9	7,6	15,3	

La géographie prioritaire de la politique de la ville 84 - VAUCLUSE

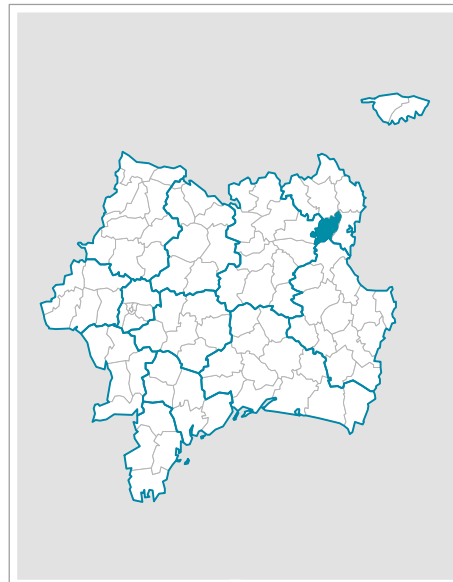
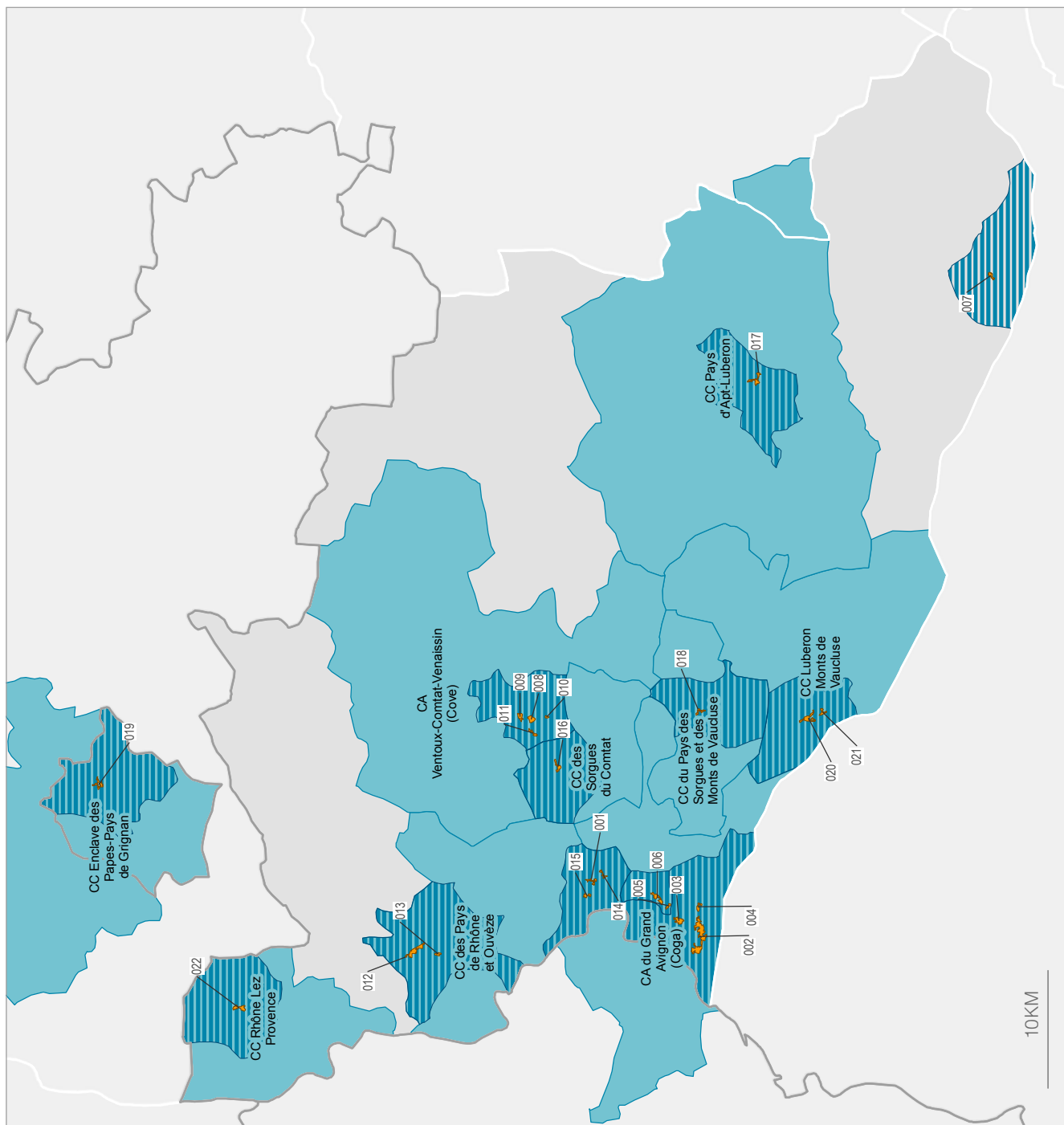
 Quartier en politique de la ville (QPV)

003 Code de QPV

 Commune ayant un ou plusieurs QPV

 Intercommunalité * concernée par un ou plusieurs QPV

* Périmètre au 1er janvier 2015. Les communes sans intercommunalité sont signataires d'un contrat de ville en 2015




Département : 84 - Vaucluse		Population	Jeunes de 0 à 14 ans (%)	Réussite au brevet (%)	Taux de pauvreté (%)	Taux d'emploi des femmes (%)	Taux d'emploi des hommes (%)	Taux de vacance (%)	Logements sociaux (%)
ensemble des QP - CA du Pays d'Aix en Provence (Capa)	1 642	25	90,3	36,8	49,1	62,9	18,4	13,7	
total CA du Pays d'Aix en Provence (Capa)	19 498	17,6	91,2	11,6	57,5	69	8,2	2,6	
ensemble des QP - CC Pays d'Apt-Luberon	3 307	15,2	84,8	45,2	48,5	54,5	12,7	61,3	
total CC Pays d'Apt-Luberon	12 325	19,6	84,8	19,9	51	60	12,4	2,4	
ensemble des QP - CA du Grand Avignon (Coga)	28 314	25,7	75,5	53	32	48	11,5	58,2	
total CA du Grand Avignon (Coga)	107 649	19	76,7	21,2	47,6	57	13,5	45,2	
ensemble des QP - CC Rhône Lez Provence	2 449	22,2		52,3	27,5	51,5	13,5	51,6	
total CC Rhône Lez Provence	13 776	18,6	94,3	21,1	48,6	62	12,1	2,6	
ensemble des QP - CA Ventoux-Comtat-Venaissin (Cove)	7 415	24	79,6	56,1	38,7	51,1	13,1	71,9	
total CA Ventoux-Comtat-Venaissin (Cove)	28 422	18,3	84,6	21,8	48,6	61	13	6,1	
ensemble des QP - CC Luberon Monts de Vaucluse	6 169	22,1	78,2	56,2	30,3	46,4	4,4	50,2	
total CC Luberon Monts de Vaucluse	25 636	18	77,1	21,5	50,2	62	10,6	7,6	
ensemble des QP - CC du Pays des Sorgues et des Monts de Vaucluse	1 140	27,6		45,9	40,5	51,7	0	38,8	
total CC du Pays des Sorgues et des Monts de Vaucluse	18 955	17	94,9	14,7	59,6	65	7,3	3,5	
ensemble des QP - CC des Sorgues du Comtat	1 536	19,2	83,4	43,3	52,2	64,9	7,4	23,4	
total CC des Sorgues du Comtat	12 015	20	83,4	15,3	60,1	67	8,3	2	
ensemble des QP - CC des Pays de Rhône et Ouvèze	9 764	22,2	75,5	48,8	34,8	52,1	11,8	64,7	
total CC des Pays de Rhône et Ouvèze	47 693	19,1	81,8	19,4	50,8	64	9,2	12	
ensemble des QP - CC Enclave des Papes-Pays de Grignan	1 783	20,9		47	32,1	50,9	0	13,8	
total CC Enclave des Papes-Pays de Grignan	9 519	18	85,3	18,9	48,2	61	14	0,9	
ensemble des QP du département Vaucluse	63 519	23,7	80,5	51,7	35	50,5	11,1	47,5	
total du département Vaucluse	549 949	18,2	85,3	20,2	55,3	65,2	9,5	11,1	
ensemble des QP de la région Provence-Alpes-Côte d'Azur	510 654	24	77,9	47,6	37,1	48,9	10,1	35,2	
total de la région Provence-Alpes-Côte d'Azur	4 953 675	17,1	84	17,3	57,1	64,9	7,6	15,3	

Outre-mer



La géographie prioritaire de la politique de la ville 971 - GUADELOUPE

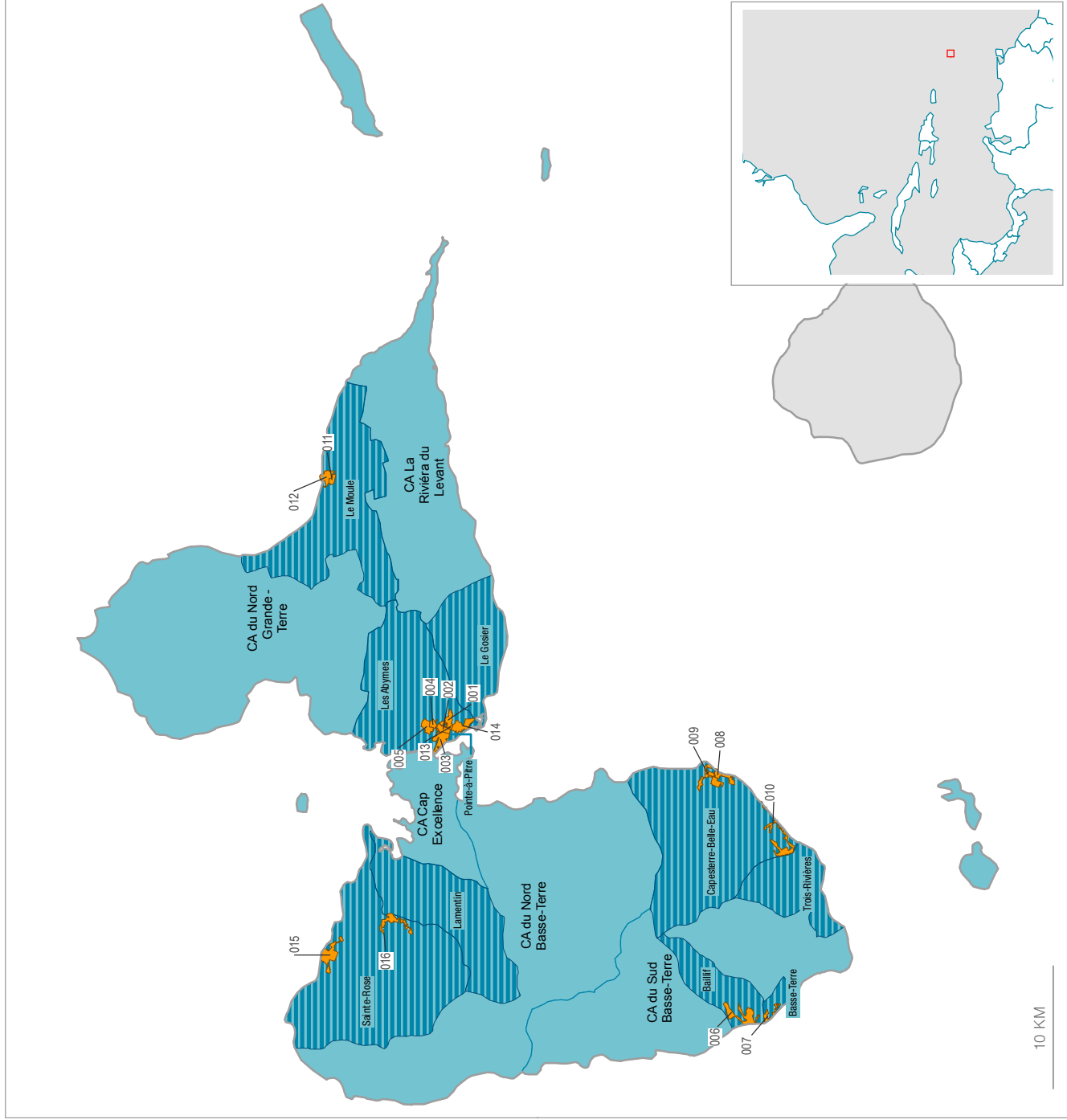
 Quartier en politique de la ville (QPV)

003 Code de QPV

 Commune ayant un ou plusieurs QPV

 Intercommunalité* concernée par un ou plusieurs QPV

* Périmètre au 1^{er} janvier 2015. Les communes sans intercommunalité sont signalées d'un contrat de ville en 2015.



16 QPV soit **1,1 %**
des QPV de la France
entière




58 918 habitants
en QPV soit **14,7 %**
de la population régionale

Code géographique	Guadeloupe	Population	Jeunes de 0 à 14 ans (%)	Taux des scolarisés entre 18 et 24 ans (%)	Part des bas revenus à 60% du seuil médian (%)	Part des actifs (%)	Taux d'emploi des hommes (%)	Taux d'emploi des femmes (%)	Taux de vacance (%)	Locations HLM (%)	ZSP	NPNRU avec intérêt national	ZFU
	Ensemble des OP	58 918	20,9	47,9	nd	67,8	45,3	40,1	15,3	38,7			
	Total de la région	402 115	20,7	45,1	47,5	69,3	52,6	46,1	14,8	14,9			
	Les Aymes & Pointe-à-Pitre												
QP971001	Boissard-Morne Flory	4 138	24,8	45,8	nd	66,8	42	34,1	13,2	55,3	oui	IN	1G
QP971002	Vieux Bourg - Les Lauriers	4 407	23,2	46,2	nd	69,8	44,3	44,3	14,6	40,1	oui	IN	1G
QP971003	Grand Camp	11 037	20,1	51,2	nd	68,6	47,5	43,6	13,6	77,5	oui	IN	
QP971004	Cour Charneau-Raizet	2 681	20	44,9	nd	72,4	54,4	46,6	12,6	64,3	oui	IN	
QP971005	Raizet	4 955	20,9	43,8	nd	68,8	49,8	44,1	16,9	34,4	oui	IN	1G
QP971014	Chemin Neuf Carénage Darbousier	5 373	17,2	69,2	nd	62,4	41,4	32,2	22	34	oui	IN	1G
QP971013	Mortenol	1 547	22,1	43,8	nd	67	34,8	36,4	7,7	64,6	oui	IN	1G
	Baillif												
QP971006	Bourg - Saint Robert - ...	3 119	18,3	37,1	nd	66,2	43,2	42,7	18,7	8,1			
	Basse-Terre												
QP971007	Bologne - Rivière Des Pères - ...	1 951	18,7	50,4	nd	66,3	39,4	37,1	13,8	19,6			1G
	Capesterre-Belle-Eau												
QP971008	Le Bourg	3 739	20,6	43,1	nd	66,6	43,7	36,3	17,9	3,6			
QP971009	Sarlassone Petit Pérou	2 969	21,1	34,2	nd	67,5	45	38,9	10,3	16,3			
QP971010	Bananier - Haute Plaine	1 806	17,9	43,2	nd	69,5	43,9	44,4	12,2	0			
	Le Moule												
QP971011	Champ Grille 2	1 716	23,6	44,4	nd	62,9	39,4	36,1	9,1	29,5			
QP971012	Le Bourg	2 546	19,6	51,3	nd	64,7	47,2	35,1	20,4	14,6			
	Sainte-Rose												
QP971015	Le Bourg	4 197	22,4	29,5	nd	72,7	48,1	41,7	14,2	16,5			
QP971016	La Boucan	2 737	26,8	39,8	nd	70,4	48,1	38,8	15,5	4,2			

La géographie prioritaire de la politique de la ville 972 - MARTINIQUE

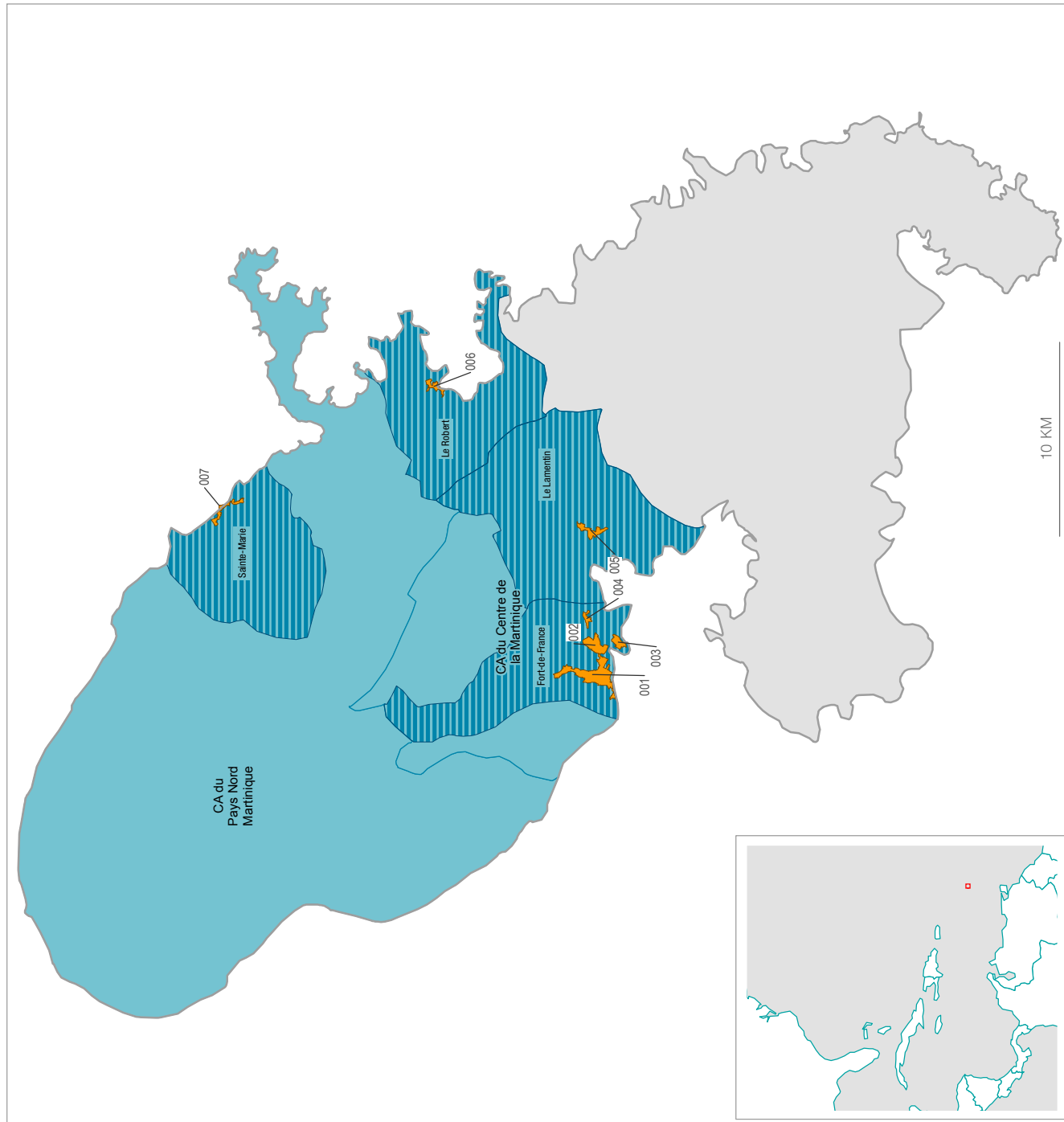
 Quartier en politique de la ville (QPV)

003  Code de QPV


 Commune ayant un ou plusieurs QPV

 Intercommunalité * concernée par un ou plusieurs QPV

* Périmètre au 1^{er} janvier 2015. Les communes sans intercommunalité sont signalées d'un contrat de ville en 2015.



7 QPV soit **0,5 %** des QPV de la France entière



27 316 habitants en QPV soit **7,1 %** de la population régionale

Code géographique	Martinique	Population	Jeunes de 0 à 14 ans (%)	Taux des scolarisés entre 18 et 24 ans (%)	Part des bas revenus à 60% du seuil médian (%)	Part des actifs (%)	Taux d'emploi des hommes (%)	Taux d'emploi des femmes (%)	Taux de vacance (%)	Locations HLM (%)	ZSP	MPNRU avec intérêt national	ZFU
	Ensemble des OP	27 316	19,2	43,3	62,7	69,4	47,3	41,9	20,4	16,8			
	Total de la région	385 548	18,7	46,7	42,8	70,7	53,7	50,6	14,7	15,4			
	Fort-de-France												
QP972001	Quartiers Ouest	12 062	17,9	43,3	62,9	70,8	48,5	40,5	25,1	9,6	oui	IN	1G
QP972002	Quartiers Sainte-Thérèse – Bon Air	4 721	17,9	41,2	60,9	67,6	45	42,9	17,7	21,5	oui	IN	1G
QP972003	Quartier Volga Plage	3 276	21,4	37,9	65,8	66	42,3	35,1	18,6	2,5	oui	IN	1G
QP972004	Quartier Haut Dillon	2 237	24,1	53,3	60,5	72,9	51,8	48,1	5,8	62,9	oui		1G
	Le Lamentin												
QP972005	Frange Ouest Du Centre- ...	1 840	20,1	51,9	58	65,7	44,9	45,9	17,3	19,8			
	Le Robert												
QP972006	Zone De Cité Lacroix ...	1 748	21,8	42,7	67,9	69,8	51,5	46,1	14,2	23,4			
	Sainte-Marie												
QP972007	Tomboolo City	1 432	17,2	35,8	62,9	68,3	46,3	42,2	16,2	14,7			

La géographie prioritaire de la politique de la ville 973 - GUYANE

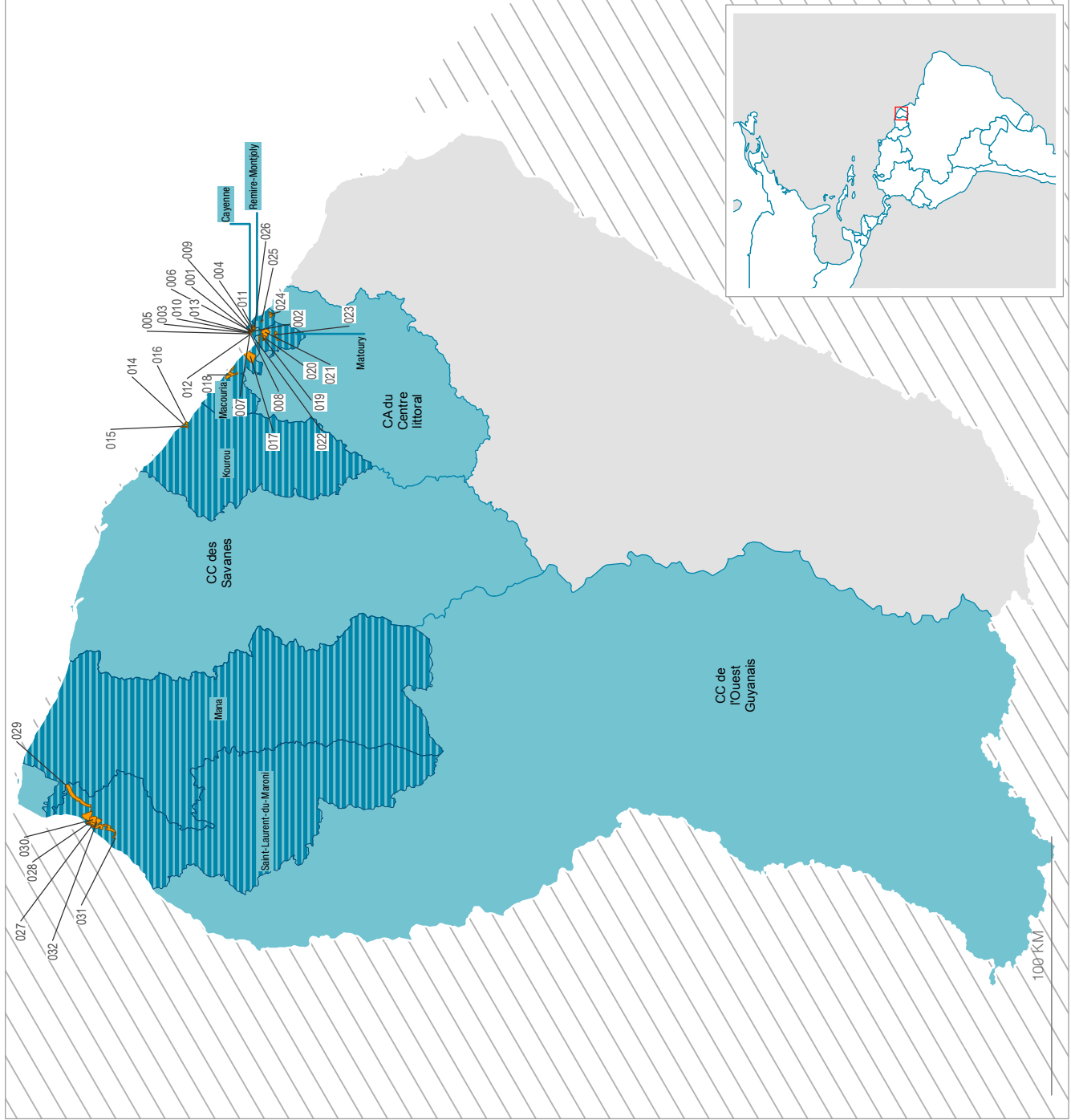
 Quartier en politique de la ville (QPV)

003  Code de QPV


 Commune ayant un ou plusieurs QPV

 Intercommunalité * concernée par un ou plusieurs QPV

* Périmètre au 1^{er} janvier 2015. Les communes sans intercommunalité sont signataires d'un contrat de ville en 2015.



32 QPV soit **2,1 %** des QPV de la France entière



104 402 habitants en QPV soit **42.8 %** de la population régionale

Code géographique	Population	Jeunes de 0 à 14 ans (%)	Taux des scolarisés entre 18 et 24 ans (%)	Part des bas revenus à 60% du seuil médian (%)	Part des actifs (%)	Taux d'emploi des hommes (%)	Taux d'emploi des femmes (%)	Taux de vacance (%)	Locations HLM (%)	ZSP	MPNRU avec intérêt national	ZFU
Guyane												
Ensemble des OP	104 402	36	38,3	nd	64,1	49,9	34,4	8,7	18,1			
Total de la région	244 117	34	34,1	59,1	61,9	46,6	36,7	8,2	15,8			
Cayenne												
QP973001 Anatole	1 699	28,4	50,1	nd	62,9	48,4	31,8	5,8	28	oui	IN	1G
QP973002 Bonhomme	1 850	26,3	44,5	nd	62,3	48,8	30,9	6,9	2,9	oui		1G
QP973003 Pasteur Voltaire	1 288	26,9	53,1	nd	69,2	64,6	48,7	11,4	14,7			
QP973004 Cabassou	3 497	33,7	39,8	nd	61	49,9	33,4	6,9	44,6	oui		1G
QP973005 De Gaulle	2 661	29,6	34,6	nd	72	61,2	44,2	16,6	0,5	oui	IN	1G
QP973006 Eau Lisette	1 055	30,2	40	nd	55,6	43,4	34,6	3,3	5,1	oui		1G
QP973007 Galmot	1 789	29,3	26,6	nd	63	55,6	34,1	14,8	17,2	oui	IN	1G
QP973008 Village Chinois	3 005	36,8	27,7	nd	58,9	44,4	24	7	4,2	oui	IN	1G
QP973009 Mango	1 919	27	35,6	nd	58,4	46,1	35,9	6,5	0	oui	IN	1G
QP973010 Mirza	1 106	26,2	49,8	nd	69,2	63,6	50,9	6	54,9	oui	IN	1G
QP973011 Mont Baduel	5 681	30,4	57,9	nd	64,7	51,5	35,4	4,2	15,7	oui		1G
QP973012 Centre-Ville Marché	2 061	26,6	51,8	nd	72,6	62,2	47	12,6	3,7	oui	IN	1G
QP973013 Thémire	2 401	30,4	44,7	nd	61	48,7	31,2	5	1,3	oui	IN	1G
Kourou												
QP973014 Eldo	4 104	31,9	31,4	nd	73,5	69,2	36,7	5,7	44,6	oui		
QP973015 L'Anse	2 485	36	37,5	nd	61,6	58,4	31,9	4,8	47,5	oui		
QP973016 Mairie-Bourg	8 286	38,9	43,4	nd	61,6	53,4	31,4	5,5	31,2	oui		
Macouria												
QP973017 Soula	3 689	31,9	43,2	nd	68,5	59,8	46	18,9	11,2			
QP973018 Tonate	3 054	31,5	47,7	nd	67,9	58,6	46,8	22	16,5			
Matoury												
QP973019 Balata	2 316	31,2	61,1	nd	63,4	53,2	50,1	4,7	49,4	oui		
QP973020 Cottonnière	2 796	34,5	40,2	nd	66,3	51,5	37,9	7,6	0,4	oui		
QP973021 Cogneau Est	9 146	35,4	41,1	nd	71,4	53	39,3	10,7	9,1	oui	IN	
QP973022 Le Grand Larivot	1 635	31,2	61,1	nd	63,4	53,2	50,1	4,7	49,4	oui		
QP973023 Sud Bourg	2 959	28,3	42,7	nd	68,4	58,9	50,8	8,9	27,5	oui		
Rémire-Montjoly												
QP973024 Mahury-Dedrad Des Cannes	538	25,9	26,7	nd	68,3	55,6	56	3,1	11,1	oui		
QP973025 Résidence Arc En Ciel Alizées	1 442	30	35,5	nd	76,3	62,5	49,9	11,1	16,3	oui		
QP973026 Lot Tarzan	678	26,6	37,4	nd	74,7	67,1	55	5,6	5	oui		1G

Code géographique	Guyane	Population	Jeunes de 0 à 14 ans (%)	Taux des scolarisés entre 18 et 24 ans (%)	Part des bas revenus à 60% du seuil médian (%)	Part des actifs (%)	Taux d'emploi des hommes (%)	Taux d'emploi des femmes (%)	Taux de vacance (%)	Locations HLM (%)	ZSP	MPNRU avec intérêt national	ZFU
	Ensemble des OP	104 402	36	38,3	nd	64,1	49,9	34,4	8,7	18,1			
	Total de la région	244 117	34	34,1	59,1	61,9	46,6	36,7	8,2	15,8			
Saint-Laurent-du-Maroni													
QP973027	Balate-Charbonnière	4 730	46,4	22,8	nd	63,3	34	21,5	3,3	21,9		IN	1G
QP973028	Centre Ville	3 111	35,6	31	nd	72,9	54,7	41,2	12,8	22,5		IN	1G
QP973029	Fatima - Route De Mana	4 711	45,3	30,3	nd	53,4	30,6	20,4	6,8	0,4		IN	
QP973030	RN1-Les Sables Blancs	9 155	49,8	33,1	nd	54,6	25,5	12,5	7,5	10,5		IN	
QP973031	Saint-Jean	3 740	32,2	15,8	nd	45	36,4	24,7	6,2	5,9			
QP973032	Saint-Maurice	5 815	48	28,3	nd	66,5	41	25,2	3,9	22		IN	1G

La géographie prioritaire de la politique de la ville

974 - LA RÉUNION

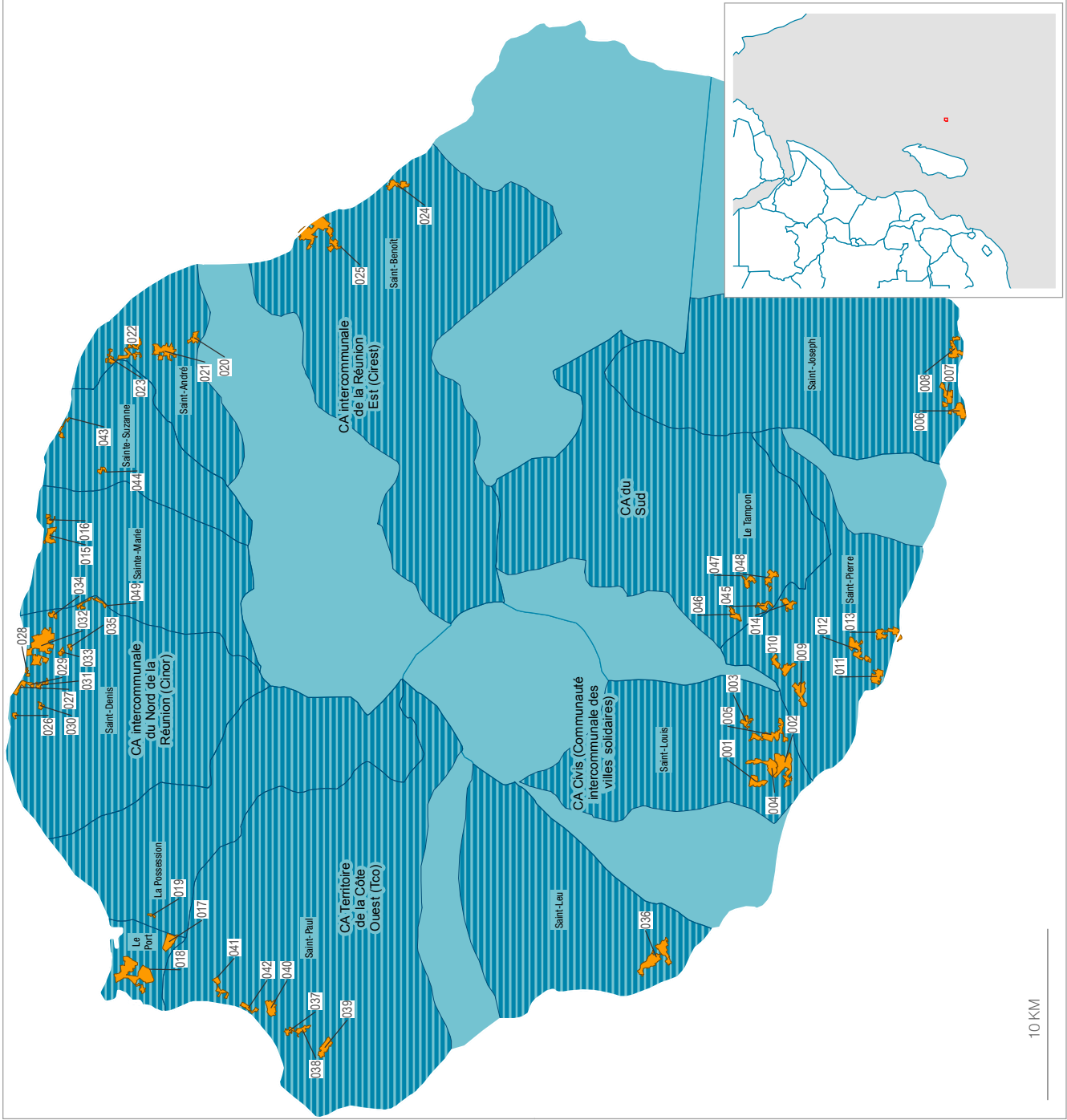
 Quartier en politique de la ville (QPV)

003  Code de QPV

 Commune ayant un ou plusieurs QPV

 Intercommunalité * concernée par un ou plusieurs QPV

* Périmètre au 1^{er} janvier 2015. Les communes sans intercommunalité sont signataires d'un contrat de ville en 2015.




49 QPV soit **3,2 %** des QPV de la France entière




163 527 habitants en QPV soit **19,6 %** de la population régionale

Code géographique	La Réunion	Population	Jeunes de 0 à 14 ans (%)	Taux des scolarisés entre 18 et 24 ans (%)	Part des bas revenus à 60% du seuil médian (%)	Part des actifs (%)	Taux d'emploi des hommes (%)	Taux d'emploi des femmes (%)	Taux de vacance (%)	Locations HLM (%)	ZSP	NPNRU avec intérêt national	ZFU
	Ensemble des OP	1 635 27	25,1	37,9	73,8	66,8	42,6	32,5	8,1	31,4			
	Total de la région	835 105	24,1	37,8	52,7	69,2	49,4	39,6	8,3	14,7			
	Saint-Louis												
QP974001	Le Gol	2 996	26,6	26,8	79,3	68,1	43	25,9	5	12,9		IN	
QP974002	Centre Ville	8 732	30,6	31,4	80,5	65,6	34,2	22,2	8,9	25			
QP974003	La Rivière	1 467	27	23,7	72,4	69,5	48	33,6	7	19,5			
QP974004	Roche Maigre	3 534	24,9	41,1	73,3	68	36,9	29,9	7,6	13,2			
QP974005	Bois de Nèfles Cocos	2 137	28,6	28,9	69,3	70,5	46,4	33	6	3,8			
	Saint-Joseph												
QP974006	Cayenne - Butor - Les Quais	2 832	22,1	38,2	74,4	63,5	39,7	31,2	8,7	17,5			
QP974007	Centre Ville - Cités	2 053	24,2	30	73,9	68,7	40,6	33,1	7,6	21,2			
QP974008	Langévin	1 131	24,3	28,7	69,8	65	39	30,7	6,8	4,7			
	Saint-Pierre												
QP974009	Bois D'Olivés	2 364	25,6	26,4	74	69,4	41,3	35,7	7	6,4		IN	
QP974010	Ravine Des Cabris	2 990	28,3	27,7	72,8	69,8	43,1	35,5	4,8	10,1			
QP974011	Ravine Blanche	3 796	21,2	31	78,5	66,5	43,2	32,4	8,6	38,4			
QP974012	Basse Terre - Joli Fond	6 106	25	34,8	78,2	69,7	42,6	31,8	3,7	32,8			
QP974013	Terre Sainte	3 002	19,5	45,8	69,9	65,7	43	29,4	6	22			
QP974014	Condé - La Concession	1 290	24,1	33,8	70	70	48,4	43,1	4,2	15,3			
	Sainte-Marie												
QP974015	Le Verger - La Découverte	2 192	22,9	35,8	67,5	67,5	49,6	33,9	10,7	25,8			
QP974016	Gaspard - La Réserve	1 983	26,2	42,1	73,2	67,8	49,3	34,5	13,3	32,1			
	Le Port												
QP974017	4ème Couronne	4 511	22,6	24,2	77,8	58,3	29	26,4	3,9	37,2			
QP974018	1ère et 2ème Couronne	23 426	26,7	34	72,4	67,9	40,4	28,7	5,1	51,8		IN	
	La Possession												
QP974019	Coeur De Saint-Laurent	1 006	27	32,9	73,4	72,3	57,6	42,5	4	33,3			
	Saint-André												
QP974020	Cressonnière - Manguiers	2 042	31,1	39,3	78,8	60,3	40,1	24,4	4,5	44,1		3G	
QP974021	Centre Ville	6 171	26,5	34,5	78,5	61,7	39,7	27	9,1	44,1		IN	3G
QP974022	Petit Bazar - Chemin Du Centre - ...	4 534	29,2	34,5	77,4	64,5	43,9	28,8	6,3	16,1		3G	
QP974023	Cambuston Centre	1 214	25,6	37,1	70,6	64,9	45,6	35	9	18,5		3G	
	Saint-Benoît												
QP974024	Sainte-Anne	1 324	23,7	32,5	66,1	63,6	46,2	35,5	7,7	0,9		IN	3G
QP974025	Rive Droite de Saint-Benoît	11 491	27,4	32,9	77,1	63	38,9	26,1	11,1	36,6		IN	3G

Code géographique	La Réunion	Population	Jeunes de 0 à 14 ans (%)	Taux des scolarisés entre 18 et 24 ans (%)	Part des bas revenus à 60% du seuil médian (%)	Part des actifs (%)	Taux d'emploi des hommes (%)	Taux d'emploi des femmes (%)	Taux de vacance (%)	Locations HLM (%)	ZSP	MPNRU avec intérêt national	ZFU
	Ensemble des OP	1 635 27	25,1	37,9	73,8	66,8	42,6	32,5	8,1	31,4			
	Total de la région	835 105	24,1	37,8	52,7	69,2	49,4	39,6	8,3	14,7			
	Saint-Denis												
QP974026	Le Bas De La Rivière	1 221	22,9	45,1	77,4	70,5	55,7	47,2	12,8	27,9			
QP974027	Le Bas Maréchal Leclerc	2 899	20	55,1	71,5	66,6	51	38,6	11,1	40,6		IN	
QP974028	Le Butor	789	17	61,5	82	62,2	45,3	47,1	12,2	18,4		IN	
QP974029	Vauban	1 700	19,8	42,8	68,6	67,1	45	37,9	8,2	29,5		IN	
QP974030	La Source - Bellepierre	1 263	20,4	55,9	75,5	70,6	60,3	51,3	13,2	27,9			
QP974031	Les Camélias	2 337	20	42,2	74,5	68,2	44,2	34,9	10,4	44			
QP974032	Sainte Clotilde - Le Chaudron	18 444	22,6	49,3	66,8	66,8	41,7	35,3	9,9	37,9		1G	
QP974033	Moufia Les Bas	1 926	26,9	55,9	73,3	69,3	50,8	38	18,5	31,5			
QP974034	Primat	993	23,4	38,7	79,7	71,9	51,6	42,5	6,3	28,2		1G	
QP974035	Moufia Les Hauts	1 442	27,6	54,6	70,7	73,5	52,5	48,1	23,4	23,4			
QP974049	Domenjod	895	25,2	32,6	70,9	60,7	39	47,9	10	14,8			
	Saint-Leu												
QP974036	Portail - Bois De Néfles	4 415	23,1	29	70	74,5	49	40,6	7,5	10,7			
	Saint-Paul												
QP974037	Plateau Caillou Centre	2 005	26	33,4	79,3	72	50,5	39,2	3,5	49,8			
QP974038	Fleurimont	1 363	22,8	45,8	71,8	70,8	50,8	40,9	3,6	18,2			
QP974039	Eperon	1 496	27,3	22,9	69,4	69	46,4	39,1	5,9	12,7			
QP974040	Grande Fontaine	2 419	25,4	20,5	71,8	69,8	42,3	32,3	4	14,1			
QP974041	Savanna Kayamb - ...	1 174	22,1	41,7	68,6	71	53,2	42,9	4,6	8,6			
QP974042	Périp'hérie Du Centre Ville	1 547	24,4	29	62,8	65	49,9	33,3	6,4	32,7			
	Sainte-Suzanne												
QP974043	Bel Air Centre Ville Village Desprez	2 151	28,3	36,4	88,4	65,5	47,3	34	7,1	39			
QP974044	Bagatelle	1 168	25,4	44,3	78,8	67,2	50,4	41,6	6,5	19,2			
	Le Tampon												
QP974045	La Châtoire	1 998	22,5	60,8	81,1	63	34,1	27,9	8,8	45,5			
QP974046	Les Trois Mares	1 411	25,5	31,7	70,9	71,5	51,5	41,2	6,5	10			
QP974047	Les Araucarias	2 349	23,5	51	79,5	63,8	40,7	31,5	4,9	30,6			
QP974048	Centre-ville	1 798	21,2	42	63,4	66,4	50,1	41,1	9,6	5,3			

La géographie prioritaire de la politique de la ville 976 - MAYOTTE

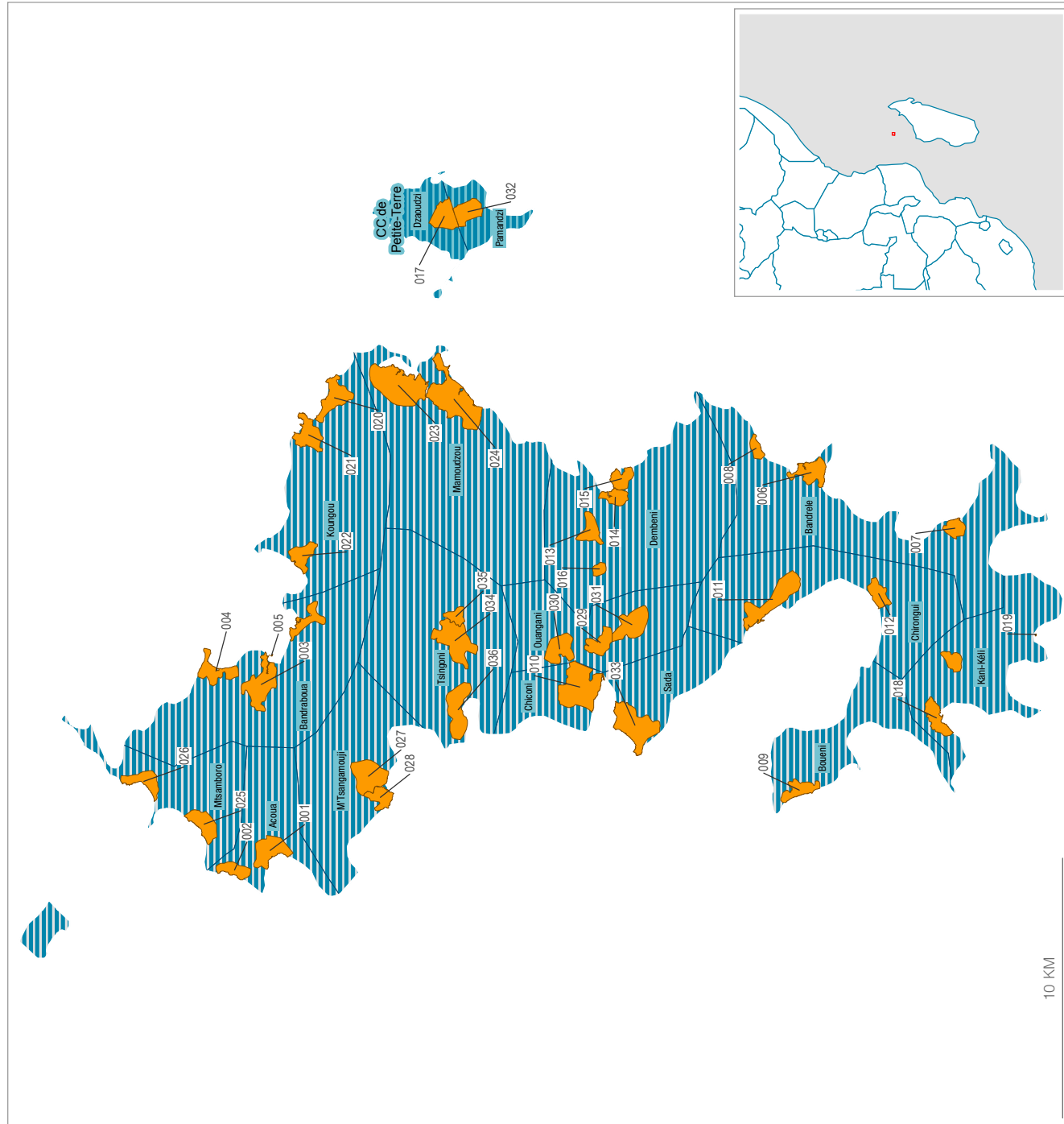
 Quartier en politique de la ville (QPV)

003  Code de QPV

 Commune ayant un ou plusieurs QPV

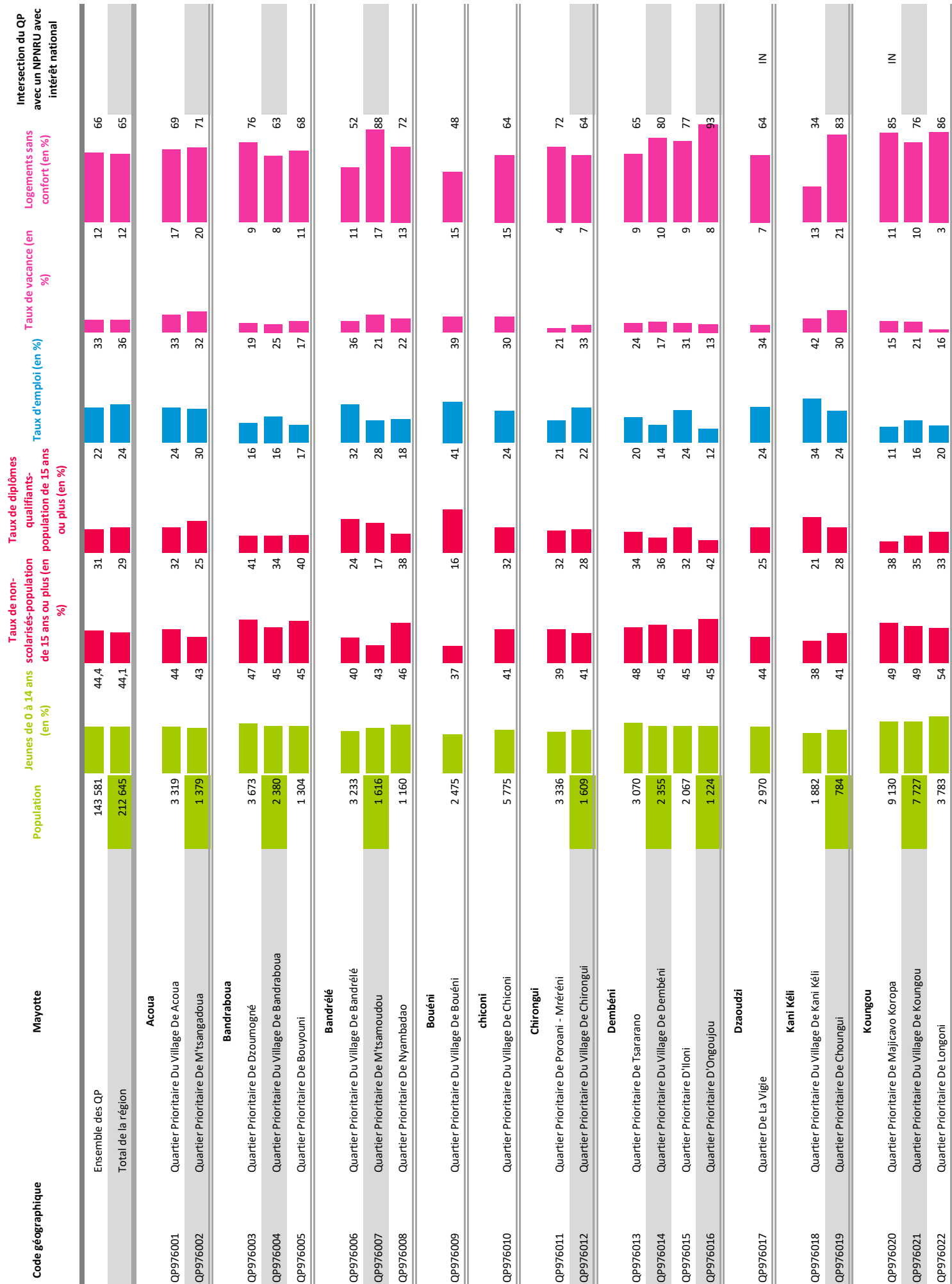
 Intercommunalité * concernée par un ou plusieurs QPV

* Périmètre au 1^{er} janvier 2015. Les communes sans intercommunalité sont signataires d'un contrat de ville en 2015.







36 QPV soit **2,4 %** des QPV de la France entière

143 581 habitants en QPV soit **67,5 %** de la population régionale


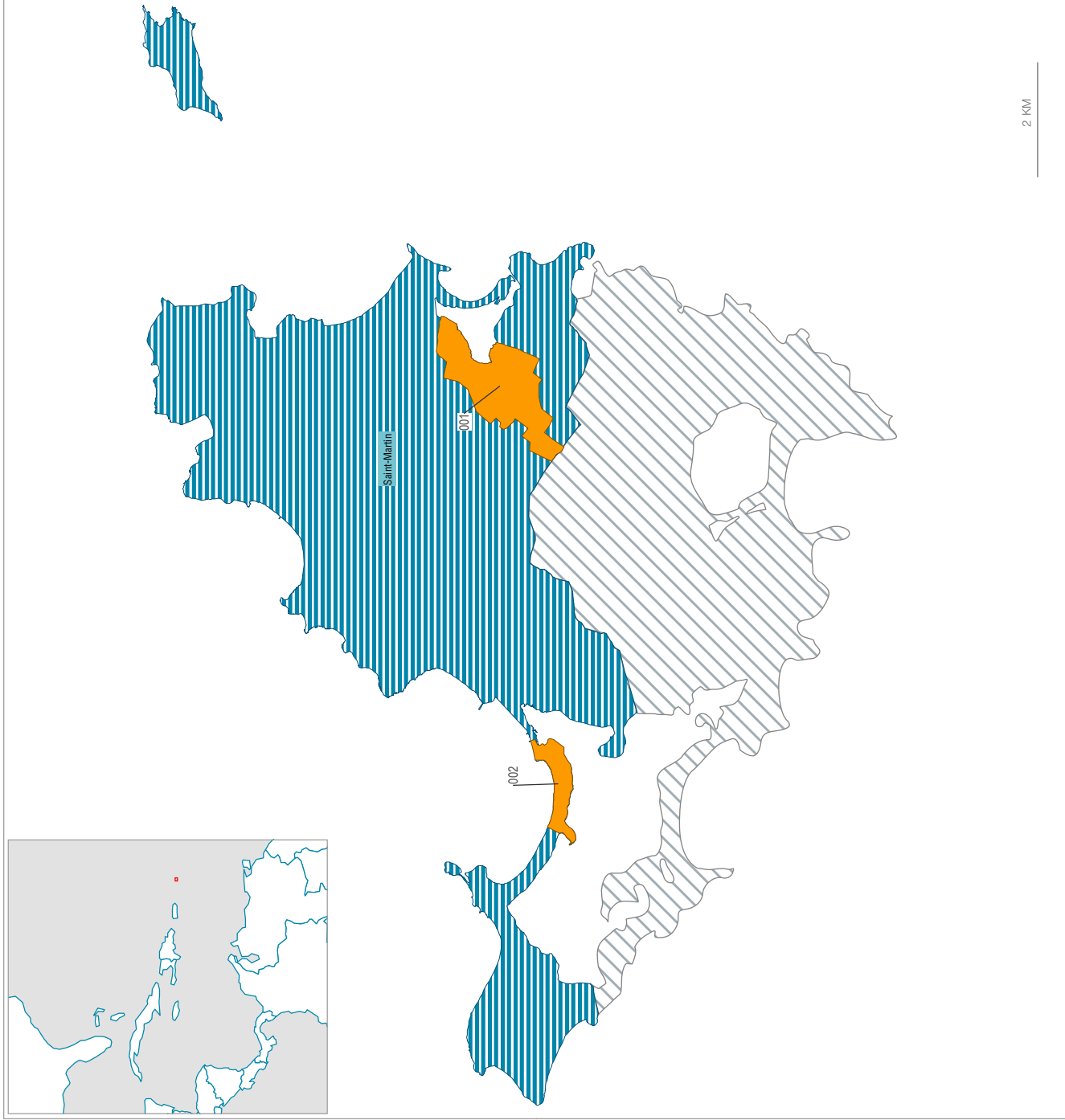


Code géographique	Mayotte	Population	Jeunes de 0 à 14 ans (en %)	Taux de non-scolarisés-population de 15 ans ou plus (en %)	Taux de diplômés qualifiants-population de 15 ans ou plus (en %)	Taux d'emploi (en %)	Taux de vacance (en %)	Logements sans confort (en %)	Intersection du QP avec un NPNRU avec intérêt national
	Ensemble des QP	143 581	44,4	31	22	33	12	66	
	Total de la région	212 645	44,1	29	24	36	12	65	
	Mamoudzou								
QP976023	Quartier Prioritaire De Kawéni	12 127	46	33	22	28	10	66	IN
QP976024	Quartier Prioritaire De M'tsapéré - ...	22 664	44	25	24	32	13	62	
	M'tsamboro								
QP976025	Quartier Prioritaire Du Village De M'tsamboro	3 323	40	29	25	23	28	62	
QP976026	Quartier Prioritaire De M'tsahara	2 596	43	34	23	26	20	64	
QP976027	Quartier Prioritaire Du Village De M'tsangamouji	3 994	41	36	21	27	15	63	
QP976028	Quartier Prioritaire De Chembenyoumba	1 921	45	29	30	27	17	53	
	Ouangani								
QP976029	Quartier Prioritaire De Barakani	3 729	48	49	15	19	8	74	
QP976030	Quartier Prioritaire De Kahani	2 295	51	47	8	10	9	91	
QP976031	Quartier Prioritaire Du Village De Ouangani	3 295	42	38	17	23	12	70	
	Pamandzi								
QP976032	Quartier De La Vigie	2 250	40	22	33	41	6	42	IN
	Sada								
QP976033	Quartier Prioritaire Du Village De Sada	8 798	42	29	28	34	12	46	
	Tsingoni								
QP976034	Quartier Prioritaire De Combani - Miroalé	5 168	41	22	26	34	11	72	
QP976035	Quartier Prioritaire De Miréréni	2 527	50	41	14	21	9	87	
QP976036	Quartier Prioritaire Du Village De Tsingoni	2 643	41	27	35	43	13	43	

La géographie prioritaire de la politique de la ville 978 - SAINT-MARTIN

-  Quartier en politique de la ville (QPV)
-  Code de QPV 003
-  Commune ayant un ou plusieurs QPV
-  Intercommunalité * concernée par un ou plusieurs QPV

* Périmètre au 1^{er} janvier 2015. Les communes sans intercommunalité sont signataires d'un contrat de ville en 2015.



Code géographique	Saint Martin	Population	Jeunes de 0 à 14 ans (%)	Taux des scolarisés entre 18 et 24 ans (%)	Part des actifs (%)	Taux d'emploi des hommes (%)	Taux d'emploi des femmes (%)	Taux de vacance (%)	Locations HLM (%)
	Ensemble des QP	9 899	29,4	21	73,7	46,7	38	12,6	5,1
	Total de la région	35 594	27,6	21,8	74,6	55,4	44,7	12,7	5,2
QP978001	Quartier D'Orléans - Gloire - Griseille	6 682	31,5	23,7	74	46,9	36,8	11,1	7,5
QP978002	Sandy Ground	3 217	25,1	16	73,1	46,5	40,4	14,8	0,6

Code géographique	Polynésie française	Commune d'appartenance	Population	Code géographique	Libellé	Commune d'appartenance	Population
QP987001	ARAHIRI	Arue	221	QP987040	VAIHERE	Moorea-Maiao	268
QP987002	ERIMA	Arue	1 166	QP987041	URUFARA	Moorea-Maiao	142
QP987003	FOSMOST	Arue	252	QP987042	MARAA	Paea	946
QP987004	PK5	Arue	214	QP987043	VAITUPEA ROBSON	Paea	1 021
QP987005	TEARAPEA	Arue	789	QP987044	VAITERUPE	Paea	494
QP987006	TEFAAROA	Arue	1 010	QP987045	OROFERO	Paea	1 387
QP987007	OUTUARAMEA	Faaa	801	QP987046	TIAPA	Paea	2 125
QP987008	TEROMA	Faaa	1 284	QP987047	VAIATU	Paea	1 249
QP987009	LILLIANE BORDES	Faaa	401	QP987048	TIAMAO	Papara	1 181
QP987010	OUTUARAIA	Faaa	474	QP987049	AFARERII	Papara	260
QP987011	TAVARARO	Faaa	2 025	QP987050	TARIREA	Papara	731
QP987012	TERITEHAU	Faaa	377	QP987051	TAHARUU	Papara	493
QP987013	OUTUARAFA	Faaa	827	QP987052	CARRIERE	Papara	1 103
QP987014	VAITUPA	Faaa	292	QP987053	ESTALL	Papeete	313
QP987015	HEIRI	Faaa	1 647	QP987054	MANUHOE	Papeete	368
QP987016	ST HILAIRE	Faaa	830	QP987055	MAMAO	Papeete	2 029
QP987017	PUURAI	Faaa	2 770	QP987056	VAITAVATAVA	Papeete	774
QP987018	PAMATAI HAUT	Faaa	249	QP987057	TITIORO	Papeete	1 544
QP987019	PAMATAI CENTRE	Faaa	788	QP987058	TIPAERUI	Papeete	2 510
QP987020	PAMATAI BAS	Faaa	1 212	QP987059	ARUPA-PUEA-VAININIORE	Papeete	2 232
QP987021	OREMU	Faaa	2 290	QP987060	MISSION	Papeete	3 016
QP987022	VALLE D'OROFARA	Mahina	213	QP987061	FAUTAUA VAL	Pirae	424
QP987023	TUIHO-HAOA	Mahina	176	QP987062	HAMUTA	Pirae	1 405
QP987024	VALEE D'AHONU	Mahina	898	QP987063	FAUTAUA	Pirae	746
QP987025	VALEE DE TUUURU	Mahina	1 387	QP987064	ATIMARO	Pirae	555
QP987026	HAAPAPE	Mahina	539	QP987065	NAHOATA	Pirae	1 972
QP987027	TAHARAA	Mahina	328	QP987066	TAAPUNA	Punaauia	1 112
QP987028	ATIMA NUI	Mahina	388	QP987067	PUNAVAI	Punaauia	1 641
QP987029	HITIMAHANA	Mahina	433	QP987068	PUNA	Punaauia	542
QP987030	FAREROI	Mahina	941	QP987069	OUTUMAORO HAUTS	Punaauia	250
QP987031	TITINE	Mahina	309	QP987070	NINA PEATA FULLER	Punaauia	1 324
QP987032	MATAVAI	Mahina	499	QP987071	MOTIO	Punaauia	95
QP987033	ATIHA	Moorea-Maiao	116	QP987072	MAEVA BEACH	Punaauia	811
QP987034	PAPETOAI	Moorea-Maiao	995	QP987073	VAITAVERE	Punaauia	376
QP987035	MAHAREPA	Moorea-Maiao	327	QP987074	ATEHI	Punaauia	579
QP987036	PAOPAO	Moorea-Maiao	662	QP987075	BEL AIR	Punaauia	1 076
QP987037	AF-AREAITU	Moorea-Maiao	2 280	QP987076	ATIUE	Punaauia	1 020
QP987038	TEAVARO	Moorea-Maiao	1 216				
QP987039	HAAPITI	Moorea-Maiao	1 631				

2

**Données
détaillées quartier
par quartier**

Auvergne-Rhône-Alpes



Code géographique	Libellé	Population	Jeunes de 0 à 14 ans (%)	Réussite au brevet (%)	Taux de pauvreté (%)	Typologie cohésion sociale	Taux d'emploi des femmes (%)	Taux d'emploi des hommes (%)
84	Ensemble des QP de la région Auvergne-Rhône-Alpes	411 430	24,1	79,3	41,3	---	41,1	54,4
84	Total de la région Auvergne-Rhône-Alpes	7 757 595	18,6	86,8	12,5	---	62,3	69,2
01 Ain - CA Bourg en Bresse Agglomération								
QP001001	Grande Reyssouze Terre Des Fleurs	6 056	21,2		38,6		48,2	59,3
QP001002	Croix Blanche	1 830	19,1	84,3	46,2	SEG	34,8	56,7
01 Ain - CC du Pays de Gex								
QP001003	Quartier Jacques Prévert	1 807	20,3	90,3	30,4		58,3	74,4
QP001004	Levant - Tattes	1 378	24,7		39,9	INT	57,4	66
01 Ain - CC de la Plaine de l'Ain								
QP001005	Les Courbes De L'Albarine	1 677	21,9		42,9		39,7	57,6
01 Ain - CC Haut - Bugey								
QP001006	La Plaine - La Forge	4 467	29,2	80,5	40,1	SEG	38	58,5
QP001007	Pré Des Saules	1 034	30,2	80,5	36,6	SEG	42,2	61,8
01 Ain - CC Bugey Sud								
QP001008	Brillat - Savarin	1 012	25		49,1	SEG	36,3	49,8
01 Ain - CC du Canton de Montluel								
QP001009	Maladière	1 092	27,7		38,9	SEG	38,3	53,4
03 Allier - CA Vichy Val d'Allier								
QP003001	Coeur D'Agglo	3 887	18	90,3	39,1	INT	34,8	48
QP003002	Les Ailes	1 681	12,6	78,5	38,2	INT	39	44,3
03 Allier - CA de Moulins								
QP003003	Moulins-Sud	3 414	18,8	76,9	39,4	INT	44,6	48,7
03 Allier - CA Montluçonnaise								
QP003004	Rive Gauche	2 841	19,9	75,4	41,7	INT	37,3	50
QP003005	Fontbouillant	1 234	14,7		42,5	INT	34,9	35,6
QP003006	Bien-Assis	1 323	35,9	82,1	55,6	SEG	31,3	52,1
07 Ardèche - CC Pays d'Aubenas-Vals								
QP007001	Le Contrat Ville Des Quartiers D'Avenir D'Aubenas	1 776	26,3	87,5	46,5	INT	41,5	48,5
07 Ardèche - CC Rhône Helvie								
QP007002	Coeur De Ville	1 178	16,4		36,6		44	65,2
QP007003	Sud Avenir	1 124	22,4		46,7		28,8	52,5
07 Ardèche - CA du Bassin d'Annonay								
QP007004	Les Hauts De Ville	1 822	39,9		42,3		34,1	50,5
07 Ardèche - CA Privas Centre Ardèche								
QP007005	Nouvel Horizon	1 249	19,7		42,4	INT	38,4	43,7
15 Cantal - CA du Bassin d'Aurillac								
QP015001	Aurillac Sud	1 218	18,1		42,1	INT	37,9	39,1
26 Drôme - CA Valence-Romans Sud Rhône-Alpes								
QP026001	Centre Ancien	2 314	19,1	73,7	36,7	INT	47,6	55,8
QP026005	Quartier Est	3 797	29,2		57,4	SEG	24,8	37,7
QP026006	Polygone	2 189	21,8	67,3	51	SEG	39,5	51,9
QP026007	Les Hauts De Valence	8 439	28,6	93,5	48,9		30,3	45,3
QP026008	Valensoles	1 534	21,7		40,6	INT	42	47,1
QP026009	Chamberlière	1 195	26,4		36,4	INT	57,5	61,7
26 Drôme - CA Montelimar-Agglomération								
QP026002	Quartiers Ouest	2 404	21,8	80,7	54,5	SEG	37	56,1
QP026003	Nocaze	1 531	20,8		37,9	INT	44,4	59,1
QP026004	Centre Ancien	2 718	13,8		39,8	INT	47,5	61,2
26 Drôme - CC Drome Sud Provence								
QP026010	Le Roc	3 237	23	71,7	40,9	SEG	30,6	58,1
26 Drôme - CC du Val de Drôme								

Typologie emploi	Taux de vacance (%)	Logements sociaux	Typologie cadre de vie	Collèges publics <300m	Collèges publics REP <300m	Collèges publics REP+ <300m	ZSP	NPNRU avec intérêt national/régional	ZFU	Code géographique
---	7,7	125 399	---	---	---	---	---	---	---	84
---	8,2	527 696	---	---	---	---	---	---	---	84
	7,1	2 503	PUU					IR		QP001001
DEC	6,2	908	PUU	1	0	0				QP001002
DYN	0	420	BAN	1	0	0				QP001003
DYN	0	513	BAN							QP001004
IND	3,1	497	PUU					IR		QP001005
IND	8	1 719	PUU	2	0	2		IN		QP001006
IND	0	427	PUU	2	0	2		IR		QP001007
DEC	0	346	PUU							QP001008
DEC	0	344								QP001009
	13,8	661	ANC	1	1	0		IR		QP003001
DEC	12,2	456	PUU	1	1	0				QP003002
DEC	6,2	1 476	PUU	1	1	0				QP003003
IND	12	716		1	0	1		IR		QP003004
IND	13,5	843								QP003005
IND	11,3	686		1	0	1				QP003006
	11,8	438		1	0	0				QP007001
DYN	0	48	PET					IR		QP007002
DEC	0	158	PET							QP007003
IND	12,8	681	PUU							QP007004
DEC	0	346	PUU							QP007005
DEC	2,6	444						IR		QP015001
IND	14,7	378	ANC	1	1	0		IR		QP026001
IND	13,8	1 458	PUU					IR		QP026005
DEC	13,3	941	GDE	1	1	0		IN		QP026006
	13,3	2 372	GDE	1	1	0	oui	IN	1G	QP026007
DEC	5,5	644								QP026008
DYN	9,5	365	GDE							QP026009
DEC	5,3	544		1	1	0		IR		QP026002
DEC	15,5	258	PUU							QP026003
DYN	22	200	ANC							QP026004
DEC	3,7	977	PUU	1	0	1				QP026010

Code géographique	Libellé	Population	Jeunes de 0 à 14 ans (%)	Réussite au brevet (%)	Taux de pauvreté (%)	Typologie cohésion sociale	Taux d'emploi des femmes (%)	Taux d'emploi des hommes (%)
84	Ensemble des QP de la région Auvergne-Rhône-Alpes	411 430	24,1	79,3	41,3	---	41,1	54,4
84	Total de la région Auvergne-Rhône-Alpes	7 757 595	18,6	86,8	12,5	---	62,3	69,2
QP026011	Coeur De Lorient	1 628	20,7	74,4	35,6	PET	43	59,4
26 Drôme - CC Porte de Dromardeche								
QP026012	Clairval	926	32,8		53,9	SEG	32,1	67,3
38 Isère - Métropole Grenoble-Alpes-Métropole (Métro)								
QP038001	La Luire - Viscose	2 785	20,6	69,7	35,2		45,1	60,2
QP038003	Essarts - Surieux	5 635	26,6		44,4	INT	48,3	48,9
QP038004	Village Sud	1 707	32,9		35,8		47,2	59,7
QP038005	Alpes Mail Cachin	2 036	18,2	78,3	29,3	INT	52,7	57,4
QP038006	Mistral Lys Rouge Camine	2 893	25,5	73,7	45,2	SEG	34,6	49,9
QP038007	Villeneuve - Village Olympique	12 304	22,8	72,5	40,5	INT	48,8	51
QP038008	Teisseire Abbaye Jouhaux Châtelet	6 629	23,6	76,2	43,5		38,5	47,6
QP038009	Alma - Très Cloîtres - ...	1 507	13,5	87,2	41,4	INT	44,9	48,5
QP038010	Iles De Mars Olympiades	1 834	30,8	80	32		49,5	66,2
QP038011	Renaudie - Champberton - ...	2 473	24,8		31,2	INT	50,9	54
38 Isère - CA Porte de l'Isère (C.A.P.I)								
QP038002	Champaret	940	20		44,1		33,1	56
QP038013	Champfleuri	2 145	28,5		46,5	SEG	28,9	48,6
QP038014	Saint Hubert	2 937	28,3	76	34,1		51,8	62,1
QP038015	Saint Bonnet	2 357	21,7		41,3		42,6	55,9
QP038016	Les Roches	2 061	26,8	71,6	39,5		36,3	61,5
38 Isère - CA du Pays Voironnais								
QP038012	Brunetière	1 226	25,6		39,3		40,4	51
38 Isère - CC du Pays de Saint Marcellin								
QP038017	La Plaine	1 168	23,5		40,5		45,5	59,2
38 Isère - CC du Pays Roussillonnais								
QP038018	Vieux Péages - Les Ayencins	1 094	23,1		43,8		40,2	59,6
QP038019	Route De Sablons	1 417	19,8	71,4	38,8	SEG	33,3	61,9
38 Isère - CC Porte Dauphinoise de Lyon Saint-Exupéry								
QP038020	Belmont Moulin Villette	1 083	25,9		33,5	SEG	43,7	56,3
38 Isère - CA Viennaglo								
QP038021	Barbières	1 253	30,8		35,7	PET	55,3	64
QP038022	Plan Des Aures	1 182	21,7	82,7	42,8	PET	33,6	58,1
QP038023	Estressin	2 107	25,7		38,2		39,3	52,7
QP038024	Vallée De Gère	2 641	20,6	85,9	49,4		42,4	57
QP038025	Les Genêts Cancane Charlemagne	1 572	23,7		38,1		37,3	61,8
QP038026	Malissol	1 672	27,4		40,9	PET	44,3	56,4
42 Loire - CA Loire Forez								
QP042001	Beauregard	1 257	17,5		40,9	INT	40	53,3
42 Loire - CA Saint Etienne Métropole								
QP042002	La Chapelle	3 168	22,9	91,6	34,3	PET	46,8	59,9
QP042003	La Romière	1 259	23,8		45,7		38,6	49,1
QP042004	Montrambert Méline	1 108	18,1		40,8	PET	45,6	55,1
QP042005	Le Dorlay - Les Pins - ...	1 450	21,2	84,6	35		38	51,9
QP042006	Montcel - Centre Ville	2 416	22,3	75	43,3	PET	34,6	46,8
QP042007	Grand Pont	1 186	25,5		44,2	SEG	33,5	47,8
QP042008	Centre Ville	2 111	31,7		44,6		35,4	50,5
QP042009	Centre Ville	2 942	23,9		33,3		37	62,9
QP042010	St Julien - Crêt De L'Oeillet	1 156	23,2		44,3	SEG	34,6	61,4
QP042011	Cotonne Montferré	3 174	22,7		41,9	SEG	30,7	48,1
QP042012	Tarentaise Beaubrun	7 606	18,7	79,5	43,2		40,9	51,8

Typologie emploi	Taux de vacance (%)	Logements sociaux	Typologie cadre de vie	Collèges publics <300m	Collèges publics REP <300m	Collèges publics REP+ <300m	ZSP	NPNRU avec intérêt national/régional	ZFU	Code géographique
---	7,7	125 399	---	---	---	---	---	---	---	84
---	8,2	527 696	---	---	---	---	---	---	---	84
	0	149	PET	1	0	0				QP026011
IND	0	180	PUU							QP026012
	2,5	1 194		1	1	0				QP038001
	3	1 880					oui	IN		QP038003
	4,9	734	BAN							QP038004
DYN	3,9	570	BAN	1	0	0				QP038005
	9	1 006	GDE	1	0	0	oui	IR		QP038006
	8,2	3 288	GDE	3	1	1	oui	IN	2G	QP038007
	7,8	2 398	GDE	2	1	0	oui			QP038008
DEC	3,3	482	PET	1	0	0				QP038009
DYN	5,5	638	BAN	1	1	0				QP038010
DEC	5,4	766						IR		QP038011
DEC	2,8	273								QP038002
DEC	9,4	759								QP038013
DEC	6,6	1 136	PUU	1	0	0	oui	IR		QP038014
DEC	5,7	1 118	PUU				oui	IR		QP038015
DEC	5,6	754	PUU	1	1	0	oui			QP038016
IND	8,1	475						IR		QP038012
DEC	0	289	PUU							QP038017
	0	107	PET							QP038018
DEC	0	201	PET	1	1	0				QP038019
DEC	0	318	PUU							QP038020
DYN	0	492	BAN							QP038021
IND	0	544	PUU	1	0	0				QP038022
DEC	2,4	836								QP038023
DEC	17,2	670		1	1	0		IR		QP038024
DEC	1,4	576	ANC							QP038025
IND	6,2	463								QP038026
	8,3	547	PUU							QP042001
IND	0	828	PUU	1	0	0				QP042002
	12,6	517								QP042003
	0	428	BAN							QP042004
	0	473		1	0	0				QP042005
	0	787		1	0	1				QP042006
DEC	1,7	452	BAN							QP042007
DEC	12,4	154	ANC					IR		QP042008
DYN	12,1	648	GDE					IR		QP042009
	15,9	247	GDE							QP042010
	10,1	599	GDE					IR		QP042011
	13,7	1 157		1	1	0		IN		QP042012

Code géographique	Libellé	Population	Jeunes de 0 à 14 ans (%)	Réussite au brevet (%)	Taux de pauvreté (%)	Typologie cohésion sociale	Taux d'emploi des femmes (%)	Taux d'emploi des hommes (%)
84	Ensemble des QP de la région Auvergne-Rhône-Alpes	411 430	24,1	79,3	41,3	---	41,1	54,4
84	Total de la région Auvergne-Rhône-Alpes	7 757 595	18,6	86,8	12,5	---	62,3	69,2
QP042013	Montreynaud	7 324	27,5	89,5	43,9	SEG	31,6	53,4
QP042014	Crêt De Roc - Soleil	5 174	19,3	71,5	38,2		40,3	52,4
QP042015	Quartiers Sud-Est	2 243	14	80,3	53,4	SEG	33,5	39,1
QP042016	Terrenoire	1 882	23,9		34,9	PET	35,4	52,9
42 Loire - CA Roannais Agglomération								
QP042017	Bourgogne	1 972	17,9		39,3	INT	47,4	54,7
QP042018	Le Parc	1 538	20,5		52,1	SEG	31,9	54,6
QP042019	Mayollet	872	42,7	78,7	48,8		28,9	44,6
43 Haute-Loire - CA du Puy en Velay								
QP043001	Val Vert	1 371	20,6		43,6	INT	32,4	53
QP043002	Guitard	1 122	25,8		37,1		38,5	52,4
63 Puy-de-Dôme - CC Thiers Communauté								
QP063001	Molles Cizolles	1 033	15,3		37,6		26,3	42,5
QP063007	Centre Ancien	1 604	22,8		42,2		43,8	50,1
63 Puy-de-Dôme - CA Clermont Communauté								
QP063002	Saint-Jacques	3 413	18,1	69,9	52,2		39,3	47,2
QP063003	Quartiers Nord	7 596	22,1	88,2	50,9	SEG	32,5	50
QP063004	La Gauthière	4 382	21,5	83,9	47	SEG	42,7	51,6
QP063005	Fontaine Du Bac	1 928	17,5		39,1		44,1	59,2
QP063006	Courmon D'Auvergne	1 560	21,6		37,9	INT	54,2	59,6
69 Rhône - CC de L'ouest Rhodanien								
QP069001	Périmètre Nord De Ville	1 782	24,8	89,1	34,2		45	54,9
69 Rhône - Métropole de LYON								
QP069002	Monod	2 283	24,8		37,1	INT	51,5	55,1
QP069003	La Source	985	22,6		26,8	INT	51,4	57,2
QP069004	Centre	3 129	24,6		34,8	DEF	42,8	60,2
QP069010	Parilly	4 759	24,1	87,9	49,6	SEG	34,7	51
QP069011	Terrailon - Chenier	6 686	24,2	72,9	40,2	SEG	42,3	57,2
QP069012	Les Vernes	3 285	30,8	73,2	50,7	SEG	32,3	51,8
QP069013	La Saulaie	1 336	27,8		49,5	INT	47	59,9
QP069014	Hautes Roches	2 408	25,3		41,7		41,8	51,3
QP069015	Minguettes - Clochettes	21 966	29,3	80,1	47,1	DEF	35,1	53,4
QP069016	Arsenal - Carnot-Parmentier	5 976	26,2		40,7	DEF	36,8	55,5
QP069017	Les Collonges	1 372	27,3		30,6	INT	49,3	54
QP069018	Grande Île	20 491	30,9	71,8	44,9	DEF	39,3	53,6
QP069019	Sud	2 241	15,5		37,2	DEF	53,8	60,5
QP069020	Duclos - Barel	2 224	27		35,9	DEF	47,5	69,7
QP069021	Les Buers Sud	917	29,4		40,6		50,4	58,8
QP069022	Bel Air - Les Brosses	5 000	25	73,2	36,8	SEG	45,2	53,4
QP069023	Saint-Jean	2 193	22		38,8	SEG	38,4	57
QP069024	Les Buers Nord	1 712	21,3		50,9		38,9	48,8
QP069025	Tonkin	2 092	23,1	73,8	32,7	INT	50,9	60
QP069026	Prainet	2 265	30,6	79,6	38,9		37,1	51
QP069027	Le Mathiolan	1 605	26,9		33,5		44,9	60,3
QP069028	Ville Nouvelle	15 721	23,5	77,8	34,1	DEF	44	57,1
QP069029	Bellevue	1 541	23,4		36,2	SEG	40,4	56,5
QP069030	Garibaldi	1 070	27,1		41,9		53,8	70,5
QP069031	Bel Air	5 773	24,9	77,2	35,6		43,4	58,3
QP069032	Sœurs Janin	1 275	21,2		40,9	INT	59,2	53,3
QP069033	Cités Sociales Gerland	1 347	16,9	66,7	47,7	INT	45,6	46,6
QP069034	Moulin A Vent	1 409	17,9		38,1		45,1	62,8

Typologie emploi	Taux de vacance (%)	Logements sociaux	Typologie cadre de vie	Collèges publics <300m	Collèges publics REP <300m	Collèges publics REP+ <300m	ZSP	NPNRU avec intérêt national/régional	ZFU	Code géographique
---	7,7	125 399	---	---	---	---	---	---	---	84
---	8,2	527 696	---	---	---	---	---	---	---	84
	10,8	1 865	GDE	1	0	1	oui	IN	1G	QP042013
	14,5	501		2	1	1				QP042014
IND	24,9	628	GDE	1	1	0		IR		QP042015
	8,1	575	GDE							QP042016
DYN	4,5	928								QP042017
	22,9	448	GDE							QP042018
IND	7,6	172		1	0	0				QP042019
DEC	6,5	511						IR		QP043001
DEC	2,2	310								QP043002
IND	4,7	401	PUU							QP063001
IND	21,1	225	ANC					IR		QP063007
DEC	9,5	1 520	GDE	1	0	1	oui	IN		QP063002
DEC	3,9	2 143	GDE	1	0	1	oui	IN	2G	QP063003
DEC	9,9	1 301	GDE	2	0	1		IN	2G	QP063004
DYN	1,4	701	GDE							QP063005
DYN	1,5	632	BAN							QP063006
DEC	13,6	705	PUU	1	0	0				QP069001
	4,5	555								QP069002
	0	316	BAN							QP069003
	7	753								QP069004
DEC	8	2 046		1	1	0		IN		QP069010
	13,5	1 144	GDE	2	1	1	oui	IN		QP069011
DEC	3,8	987		1	1	0		IR		QP069012
	13,4	319	GDE							QP069013
DEC	0	622	BAN							QP069014
DEC	3,9	5 973		4	0	4	oui	IN	2G	QP069015
DEC	5,4	2 143						IR		QP069016
	4,8	491								QP069017
DEC	9,1	6 000		3	0	3	oui	IN	1G	QP069018
DYN	4,3	518								QP069019
DYN	4	591	BAN							QP069020
DYN	4,6	404								QP069021
	8,4	767	GDE	3	1	2				QP069022
	10,1	565	GDE					IN		QP069023
DEC	8,2	735						IN		QP069024
DYN	5,2	696		1	0	0				QP069025
DEC	1,4	701	BAN	1	1	0				QP069026
DEC	2,2	592	BAN							QP069027
	3,3	5 038	BAN	2	0	2		IN	2G	QP069028
	6,5	40	GDE					IR		QP069029
DYN	8,6	407								QP069030
	2,6	2 206	BAN	1	1	0				QP069031
DYN	3,4	472	GDE							QP069032
DEC	2,4	0	GDE	1	1	0				QP069033
DYN	12,6	170	GDE							QP069034

Code géographique	Libellé	Population	Jeunes de 0 à 14 ans (%)	Réussite au brevet (%)	Taux de pauvreté (%)	Typologie cohésion sociale	Taux d'emploi des femmes (%)	Taux d'emploi des hommes (%)
84	Ensemble des QP de la région Auvergne-Rhône-Alpes	411 430	24,1	79,3	41,3	---	41,1	54,4
84	Total de la région Auvergne-Rhône-Alpes	7 757 595	18,6	86,8	12,5	---	62,3	69,2
QP069035	Etats-Unis - Langlet Santy	15 236	19,3	74,4	33,9		50,8	57,7
QP069036	Mermoz	2 801	23,1	84,2	40,7	SEG	43,2	58,1
QP069037	Duchère	7 585	22	85,1	38,6		43,3	52,1
QP069038	Loucheur - Gorge De Loup	1 965	22,8		34	INT	55,1	65,7
QP069039	Les Plaines	1 689	14,3	73,2	40	DEF	40	57,1
QP069040	Vallon	1 035	24	84	35,8	PET	45,6	58,1
QP069041	Le Vergoin	1 225	31,7		39,2		51,5	58
QP069042	Moncey	1 987	17,1	82,2	46,8	INT	43,3	53,1
QP069043	Les Plantées	1 350	30,1		36,7	SEG	35,8	61,1
69 Rhône - CC de la Vallée du Garon (Ccvg)								
QP069005	Les Pérouses	810	27,3		40,2	SEG	41,5	63,3
69 Rhône - CA Villefranche Beaujolais Saône								
QP069006	Le Garet	1 201	23,8		37,2		45,7	56,5
QP069007	Béligny	4 066	27,6		41,4	SEG	28,5	53,1
QP069008	Belleroche	4 923	27,1	80,4	49,2	SEG	33,5	53,9
69 Rhône - CC Saône Beaujolais								
QP069009	Aiguerande	1 517	23,5	89,9	39,3		43	59,7
73 Savoie - CA Chambéry Métropole								
QP073001	Biollay - Bellevue	3 578	20,9		34,2	INT	51,3	60,8
QP073002	Les Hauts De Chambéry	6 270	27	80,6	39	SEG	42,2	54,3
73 Savoie - CA du Lac du Bourget								
QP073003	Marioz	1 163	24,1		30,3	INT	50,8	57,6
73 Savoie - CC de la Région d'Albertville (Co.Ral)								
QP073004	Val De Roses - Contamine	1 170	38,1		47,5	SEG	36	56,9
74 Haute-Savoie - CA Annemasse- les Voirons-Agglomération								
QP074001	Le Perrier - Château Rouge - ...	3 726	20,7		39		44,2	56,8
QP074002	Le Chalet - Helvetia Park	1 635	27,2		48,1	SEG	38,3	51,7
74 Haute-Savoie - CC Cluses-Arve et Montagnes								
QP074003	Les Ewües	1 168	27,3		30,7	SEG	37,2	64,2
74 Haute-Savoie - CC des collines du Léman								
QP074004	Collonges Sainte-Hélène	1 628	20,1		42,2	SEG	51,3	55
74 Haute-Savoie - CC du Genevois								
QP074005	Saint Georges - Route De Thairy	1 097	23,2		45,6	SEG	46,4	56,3
74 Haute-Savoie - CC Faucigny-Glières								
QP074006	Bois Jolivet - Les lles - ...	2 245	28,6		34,7	SEG	48,3	52,1

Typologie emploi	Taux de vacance (%)	Logements sociaux	Typologie cadre de vie	Collèges publics <300m	Collèges publics REP <300m	Collèges publics REP+ <300m	ZSP	NPNRU avec intérêt national/régional	ZFU	Code géographique
---	7,7	125 399	---	---	---	---	---	---	---	84
---	8,2	527 696	---	---	---	---	---	---	---	84
DYN	5,9	6 284	GDE	2	1	1	oui	IR		QP069035
DEC	20,9	1 202	GDE	1	1	0	oui	IR		QP069036
DEC	11,2	2 661	GDE	2	0	1	oui	IN	3G	QP069037
DYN	2,7	645								QP069038
DEC	3,5	771	BAN	1	1	0		IR		QP069039
DYN	0	282	BAN	1	0	0				QP069040
DYN	14,6	398	GDE							QP069041
DEC	14,8	297	ANC	1	0	0				QP069042
DEC	2,6	56	BAN							QP069043
DEC	10,9	375	BAN							QP069005
DEC	9,3	292								QP069006
	5,1	1 074								QP069007
IND	3	1 897		1	0	0		IN		QP069008
	0	698	PUU	1	0	0				QP069009
	5	1 527	GDE							QP073001
DEC	6,8	2 435	GDE	1	0	1	oui	IR		QP073002
DEC	7,3	384	BAN					IR		QP073003
DEC	8,8	406	PUU					IR		QP073004
DEC	5,4	854					oui	IN		QP074001
DEC	8,1	527					oui			QP074002
IND	6,2	317					oui	IR		QP074003
DEC	4,1	433	PUU							QP074004
DEC	12,6	216	GDE							QP074005
DEC	5,2	651	PUU				oui	IR		QP074006

Bourgogne-Franche-Comté

Code géographique	Libellé	Population	Jeunes de 0 à 14 ans (%)	Réussite au brevet (%)	Taux de pauvreté (%)	Typologie cohésion sociale	Taux d'emploi des femmes (%)	Taux d'emploi des hommes (%)
27	Ensemble des QP de la région Bourgogne-Franche-Comt	149 803	23,7	79	44,5	---	36,9	49,3
27	Total de la région Bourgogne-Franche-Comté	2 819 783	17,6	85,2	13	---	61	67,6
21 Côte-d'Or - Beaune								
QP021001	Saint Jacques	1 665	25,3		34,7	INT	50,1	58,6
21 Côte-d'Or - CU Grand Dijon								
QP021002	Le Mail	4 887	20,5	84,2	38,3	SEG	45,4	55,9
QP021003	Fontaine D'Ouche	7 466	25,2	88,3	39,3		45,1	56
QP021004	Les Grésilles	4 333	17,1	81,9	42	SEG	32,2	47
QP021005	Le Bief Du Moulin	1 192	24,7		36	INT	45,8	51
QP021006	Le Belvédère	2 576	22,7	77,8	37	INT	52,6	52,8
25 Doubs - CC du Larmont								
QP025001	Le Grand Longs Traits	996	20,1		30,8	INT	46,6	61
25 Doubs - CA du Grand Besançon								
QP025002	Grette	1 137	28,6		63	SEG	42,3	35,7
QP025003	Orchamps - Palente	2 938	13,9		45,4		43,9	57,1
QP025004	Planoise	15 286	26,1	77,3	46,9	SEG	40,7	47,4
QP025005	Montrapon	1 919	19,5		39,9	INT	46,4	52,8
QP025006	Clairs Soleils	1 600	18	89,3	42,3	SEG	30,2	53,5
25 Doubs - CA du Pays de Montbéliard								
QP025007	Les Champs Montants	1 840	22,7	72,4	47,1	PET	28,9	50,2
QP025008	Champvallou	2 907	25,3	53,3	42,2	DEF	26,6	46,2
QP025009	Les Fougères	1 191	26,3		48,4		27,2	49
QP025010	Chiffogne	2 186	20,4		42,2		42,4	55,5
QP025011	Petite Hollande	7 413	22,3	76,3	43,2	SEG	37,5	52
QP025012	Les Evoironnes	1 630	16,2	79	36,6	PET	40,7	52,7
QP025013	Les Buis	2 270	32,5		45,6	SEG	27,5	51,4
39 Jura - CA du Grand Dole								
QP039001	Mesnils Pasteur	2 696	28,9	80,9	56,5	SEG	26,6	44,1
39 Jura - CA Espace Communautaire Lons Agglomération (Ecla)								
QP039002	Marjorie - Les Mouillères	3 580	23	89,7	42,9		44,6	52,3
39 Jura - CC Haut-Jura Saint-Claude								
QP039003	Les Avignonnets	1 322	26,6		46	SEG	29,1	54,2
QP039004	Chabot - Le Miroir	975	18,2		40,2		37,7	47,5
58 Nièvre - CA de Nevers								
QP058001	Grande Pâturage - Les Montôts	2 531	26,9		53,2	SEG	23	38,2
QP058002	Le Banlay	2 102	32,5		49,9		33,3	42,7
QP058003	Les Bords De Loire	1 907	24,4		46,4	SEG	32,8	46,7
QP058004	La Baratte - Les Courlis	1 601	18,9	82,5	48,9	PET	41,5	44,7
58 Nièvre - CC Loire et Nohain								
QP058005	Saint Laurent	1 492	19,3	83,5	44,7	PET	35,2	50,9
70 Haute-Saône - CA de Vesoul								
QP070001	Rêpes - Montmarin	2 971	23,1	82,1	43,6		41,7	46,8
70 Haute-Saône - CC du Pays de Lure								
QP070002	Le Mortard	1 378	22,9	83,2	51,3		31	41,9
70 Haute-Saône - CC du Pays de Luxeuil								
QP070003	Stade Messier	1 210	22,7	86,1	48,3		31,7	44,2
70 Haute-Saône - CC du Pays d'héricourt								
QP070004	Les Chenevières	1 171	21,7	75,1	45,7	INT	40,8	43,3
70 Haute-Saône - CC Val de Gray								
QP070005	Les Capucins	890	32	75	52,1	SEG	30,3	58,5
71 Saône-et-Loire - CA Chalons - Val de Bourgogne								
QP071001	Aubépins	2 994	21,3		49,8		30,8	45,6

Typologie emploi	Taux de vacance (%)	Logements sociaux	Typologie cadre de vie	Collèges publics <300m	Collèges publics REP <300m	Collèges publics REP+ <300m	ZSP	NPNRU avec intérêt national/régional	ZFU	Code géographique
---	8	57 403	---	---	---	---	---	---	---	27
---	9,3	187 995	---	---	---	---	---	---	---	27
	2,5	563	PUU							QP021001
	7,3	1 319		2	0	1		IN	1G	QP021002
	4,9	2 124	GDE	2	1	0		IR		QP021003
DEC	8	1 743	GDE	1	0	0				QP021004
DEC	0	526	BAN							QP021005
	4,5	1 103		1	0	0				QP021006
DEC	7	215	PUU							QP025001
	9	500	GDE					IR		QP025002
	3,8	1 709	GDE							QP025003
	5,6	5 510	GDE	2	0	1		IN	2G	QP025004
	3,7	875								QP025005
	10,7	468	GDE	1	0	0				QP025006
IND	20,2	551	GDE	1	1	0				QP025007
IND	0	922	PET	1	0	1				QP025008
IND	0	568								QP025009
IND	9,9	1 001	GDE							QP025010
IND	9,8	2 185	GDE	1	0	1	oui	IN	3G	QP025011
IND	0	686	BAN	1	1	0		IR		QP025012
IND	7,9	621	GDE							QP025013
IND	12,7	1 170	PUU	1	1	0		IR		QP039001
	3,9	1 547	PUU	1	0	0				QP039002
IND	16,4	544	PUU							QP039003
IND	14,9	462	PUU							QP039004
IND	16,8	926	PUU							QP058001
IND	15,3	1 162	PUU					IR		QP058002
IND	9,1	691								QP058003
IND	19,6	793	PUU	1	1	0				QP058004
IND	16,2	1 013	PUU	1	1	0				QP058005
IND	3,8	1 042	PUU	1	1	0		IR		QP070001
IND	0	613	PUU	1	1	0				QP070002
IND	0	485	PUU	1	0	0				QP070003
IND	4,7	580	PUU	1	0	0				QP070004
IND	0	463	PUU	1	1	0				QP070005
IND	15	1 735	PUU							QP071001

Code géographique	Libellé	Population	Jeunes de 0 à 14 ans (%)	Réussite au brevet (%)	Taux de pauvreté (%)	Typologie cohésion sociale	Taux d'emploi des femmes (%)	Taux d'emploi des hommes (%)
27	Ensemble des QP de la région Bourgogne-Franche-Comt	149 803	23,7	79	44,5	---	36,9	49,3
27	Total de la région Bourgogne-Franche-Comté	2 819 783	17,6	85,2	13	---	61	67,6
QP071002	Stade - Fontaine au Loup	1 109	34,4	81,3	61,7	SEG	12,5	34,8
QP071003	Prés Saint-Jean	5 955	26,9		45,1	INT	39,8	47,4
71 Saône-et-Loire - CA du Mâconnais-Val de Saône								
QP071004	La Chanaye - Résidence	1 904	26,2		50,8	SEG	23,2	53
QP071005	Les Blanchettes	2 376	24		36,8		40,5	48,4
QP071006	Les Saugeraies	2 057	22,1		40,1	SEG	40,9	48,5
QP071007	Marbé	1 382	28,7	76,6	44,2		37,3	55,6
71 Saône-et-Loire - CC du Grand Autunois Morvan								
QP071008	Saint Pantaléon	1 265	22,1	83	39		34,6	50,5
71 Saône-et-Loire - CU le Creusot Montceau-Lès-Mines								
QP071009	Le Tennis	1 323	20,3		46,3	SEG	27,6	54,5
QP071010	Harfleur - République - ...	1 029	22,2		30		28	42,5
QP071011	Rives Du Plessis	1 509	18,6	86,8	40,4		30,1	38,2
QP071012	Bois Du Verne	1 059	18,9		41,4	PET	36,4	53,5
QP071013	Résidence Du Lac	1 256	25,9		38		33,3	52,8
89 Yonne - CA de l'Auxerrois								
QP089001	La Rive Droite	1 663	23,3		39,9		42	50
QP089002	Les Brichères - Sainte Geneviève	3 602	23,7	74,2	43,8		34,2	48,5
QP089003	Les Rosoires	1 011	23,2	74,2	55,3	INT	30,5	42,3
89 Yonne - CC de l'Agglomération Migennoise								
QP089004	Pompidou-Ravel	970	31,1	70	44	SEG	34,5	45
89 Yonne - CC du Jovinien								
QP089005	La Madeleine	2 060	29,3	65,5	51,6		31,8	48,6
89 Yonne - CC du Sénonais								
QP089006	Arènes - Champs Plaisants	5 636	23,5	76,2	49	SEG	35	49,9
QP089007	Les Chaillots	1 245	18,6	70,4	38,1		39,6	47,5
90 Territoire de Belfort - CA de l'Agglomération Belfortaine								
QP090001	Bougenel - Mulhouse	1 655	17,8	78,4	35,8	INT	38,8	44
QP090002	Les Glacis Du Château	2 430	29,2		58,6	SEG	22,1	35,4
QP090003	Dardel La Méchelle	1 900	14,6		37,5	INT	49,4	55,3
QP090004	Résidences Le Mont	10 048	24,8	84,4	44,8	SEG	33,6	51,7
QP090005	Arsot Ganghoffer	1 107	20,3		43,7	INT	31	48,1

Typologie emploi	Taux de vacance (%)	Logements sociaux	Typologie cadre de vie	Collèges publics <300m	Collèges publics REP <300m	Collèges publics REP+ <300m	ZSP	NPNRU avec intérêt national/régional	ZFU	Code géographique
---	8	57 403	---	---	---	---	---	---	---	27
---	9,3	187 995	---	---	---	---	---	---	---	27
IND	23,1	521	PUU	1	1	0		IR		QP071002
	9,8	2 480	PUU					IN		QP071003
IND	10,7	504						IR		QP071004
	3,2	941	PUU							QP071005
	3,1	781	PUU							QP071006
	10,1	667	PUU	1	1	0				QP071007
	18	692	PUU	1	1	0				QP071008
IND	18,1	673	PUU							QP071009
IND	22,6	475						IR		QP071010
IND	5	657	PUU	1	0	0				QP071011
IND	5,1	532								QP071012
IND	0	467	PUU							QP071013
IND	5,6	652								QP089001
IND	5,4	1 386	PUU	1	1	0		IN		QP089002
IND	5	552	PUU	1	1	0		IR		QP089003
IND	0	299	PUU	2	2	0				QP089004
IND	7,7	827	PUU	1	1	0		IR		QP089005
	13,7	2 095	PUU	1	1	0		IN	3G	QP089006
IND	19,1	397	PUU	1	0	0			3G	QP089007
IND	3,4	412		2	0	0				QP090001
IND	11,8	927	PUU							QP090002
IND	0,9	860								QP090003
IND	5,8	2 797	PUU	2	1	1		IR	1G	QP090004
IND	0	394								QP090005

Bretagne



Code géographique	Libellé	Population	Jeunes de 0 à 14 ans (%)	Réussite au brevet (%)	Taux de pauvreté (%)	Typologie cohésion sociale	Taux d'emploi des femmes (%)	Taux d'emploi des hommes (%)
53	Ensemble des QP de la région Bretagne	89 040	22,2	79	43	---	41,9	51,3
53	Total de la région Bretagne	3 258 707	18,1	88,5	10,7	---	61,8	66,9
22 Côtes-d'Armor - CA Lannion-Trégor Communauté								
QP022001	Ar Santé - Les Fontaines	993	19,9		40,5	INT	40	49,6
QP022002	Ker Uhel	932	24		41,4	INT	44	45,7
22 Côtes-d'Armor - CA Saint-Brieuc Agglomération Baie d'Armor (Sbaba)								
QP022003	Iroise	998	23,5		45,7	PET	38,6	54,2
QP022004	Croix Saint-Lambert - Ville Oger	1 632	24,9		41	INT	39,2	50,7
QP022005	Le Plateau - Europe - ...	4 128	24,3		47,4		37,3	43,3
QP022006	Point Du Jour	1 183	20,5		38,8	INT	44,4	46,5
22 Côtes-d'Armor - CC Dinan Communauté								
QP022007	La Fontaine Des Eaux	1 208	25,6		49,6	INT	44,6	39,3
29 Finistère - CA Concarneau Cornouaille Agglomération								
QP029001	Kerandon	1 229	26,8		46	INT	44,1	51,8
29 Finistère - CA Quimper Communauté								
QP029002	Kermoysan	3 792	21,9	74,4	38,6		44,1	54,7
29 Finistère - Brest Métropole								
QP029003	Kerourien	1 205	21,5		46,3	INT	36,2	50,1
QP029004	Bellevue	7 357	18,6	70,1	35,1	INT	45,9	58,7
QP029005	Keredern	2 040	23,3		41,5	INT	37,3	49,5
QP029006	Lambzellec Bourg	1 168	28,6	77,3	42,1	INT	42,3	54,5
QP029007	Pontanezen	2 408	29		42,1	SEG	27,8	46,4
QP029008	Queliverzan Pontaniou	1 930	13,4		40,6	INT	38,2	46,8
QP029009	Kerangoff Loti	1 444	19,4		45,5	INT	40,6	41,5
35 Ile-et-Vilaine - CA du Pays de Saint Malo - Saint Malo Agglomération								
QP035001	La Découverte	3 583	29,3	88,1	39,6	INT	40,9	49,8
35 Ile-et-Vilaine - Rennes Métropole								
QP035002	Villejean	8 963	17,4	79,3	41,6		39,7	46
QP035003	Les Clôteaux - Champs Manceaux	5 061	15,9	85,7	41	INT	53	61,1
QP035004	Maurepas	6 443	17,1	83	45,4	INT	47,1	51,4
QP035005	Le Blosne	11 281	25	74,2	43,3	SEG	42,1	55,4
QP035006	Cleunay	1 275	19,5	97,6	40,7	INT	50,9	50
35 Ile-et-Vilaine - CC du Pays de Redon								
QP035007	Bellevue	1 152	26,6	82,3	38,3	SEG	34	54,6
56 Morbihan - CC Auray Quiberon Terre Atlantique								
QP056001	Gumenen Goaner - Parco Pointer	1 490	24,8		46,4	INT	50,3	56,1
56 Morbihan - CA Lorient Agglomération								
QP056002	Les 3 K : Kennedy - Kergohic - ...	1 147	26,3	74,5	41,5	PET	32,5	52
QP056003	Centre Ville Kerfrehour	1 907	27,5	67,9	37,6		41,6	60,9
QP056004	Kervenanc Nord	1 767	24,6		41,6	INT	30,3	47
QP056005	Polygone Frebault	1 654	11,5	75,7	42,9	INT	35,4	35,7
QP056006	Bois Du Château	2 167	26,8	70,8	55,9	SEG	35,4	46,8
QP056007	Kerguillette Petit Paradis	1 214	25,5		46,1		46,4	58,7
56 Morbihan - CA Vannes Agglo								
QP056008	Kercado	3 439	28,5	86,3	50,8	SEG	41,8	47,8
QP056009	Ménimur	2 850	26,1	86	52,1	INT	43,9	51

Typologie emploi	Taux de vacance (%)	Logements sociaux	Typologie cadre de vie	Collèges publics <300m	Collèges publics REP <300m	Collèges publics REP+ <300m	ZSP	NPNRU avec intérêt national/régional	ZFU	Code géographique
---	4,9	34 779	---	---	---	---	---	---	---	53
---	7,4	166 219	---	---	---	---	---	---	---	53
DEC	3,3	579	PUU							QP022001
	5,2	635	PUU							QP022002
	4,6	366	BAN					IR		QP022003
	1,1	853	PUU							QP022004
DEC	7,6	1 525	PUU					IR		QP022005
DEC	7,4	589								QP022006
DEC	5	450	PUU							QP022007
	2,2	694	PUU							QP029001
	8,9	1 238		1	1	0		IR		QP029002
DEC	4	485								QP029003
	3,7	2 241	GDE	1	1	0		IN		QP029004
	1,1	1 023	BAN							QP029005
DEC	4,2	384		1	1	0				QP029006
DEC	5	1 000	GDE							QP029007
DEC	7	715	GDE					IR		QP029008
DEC	3,5	779								QP029009
	5,4	1 665	PUU	1	1	0		IR		QP035001
DEC	4,9	2 401	GDE	1	1	0		IR		QP035002
DYN	4,5	1 999	GDE	1	1	0				QP035003
DEC	5,5	3 255	GDE	1	1	0		IN		QP035004
DEC	5	3 577	GDE	2	1	1	oui	IN		QP035005
	2,7	763	GDE	1	0	0				QP035006
IND	0	516	PUU	1	0	0				QP035007
	6,2	469	PUU							QP056001
	4	110	PUU	1	0	0				QP056002
	4,8	877	BAN	1	0	0		IR		QP056003
DEC	4,4	647						IR		QP056004
	3,5	852	BAN	1	0	0				QP056005
	3,4	851		1	1	0		IN		QP056006
DYN	2,4	594	GDE							QP056007
DEC	8,4	1 240	PUU	1	1	0				QP056008
	3,7	1 407	PUU	1	0	0				QP056009

Centre-Val de Loire

Code géographique	Libellé	Population	Jeunes de 0 à 14 ans (%)	Réussite au brevet (%)	Taux de pauvreté (%)	Typologie cohésion sociale	Taux d'emploi des femmes (%)	Taux d'emploi des hommes (%)
24	Ensemble des QP de la région Centre-Val de Loire	157 066	25	80,6	45,7	---	40,3	51,4
24	Total de la région Centre-Val de Loire	2 570 548	18,1	86,4	12,5	---	62,1	67,7
18 Cher - CA Bourges Plus								
QP018001	Bourges Nord	9 503	23,4	86,4	46,3		35,7	45,2
QP018002	Val D'Auron - Bourges	2 465	24,4		45,2		49,6	61,4
18 Cher - CC Coeur de France								
QP018003	Le Vernet - Saint Amand Montrond	1 578	21,1		42,9	INT	48,4	48,2
18 Cher - CC Vierzon-Sologne-Berry								
QP018004	Clos Du Roy - Centre Ville - ...	4 581	20,6		48,2		35,6	48,9
28 Eure-et-Loir - CA Agglo du Pays de Dreux								
QP028001	Les Vauvettes	1 078	22,9	91,3	39,5	DEF	40,3	43
QP028006	Les Bâtes Tabellionne	4 927	31	78,5	47,6		37,3	47,9
QP028007	Les Rochelles - Barthou	1 289	17,7		35,1		32	49,8
QP028008	Dunant - Kennedy	6 485	25,7	81,1	53,1		26,4	36,6
28 Eure-et-Loir - CA Chartres Métropole								
QP028002	Quartier Des Clos	2 553	28,6		44,4	SEG	41,6	47,5
QP028003	Vieux Puits	1 934	28,7		44,1	SEG	40,8	61,4
QP028004	Bruxelles - Arcades - ...	2 168	24,5	91,2	36,4		50,7	59,2
QP028005	Tallemont - Bretagne	2 310	26,3	66,4	51,4	SEG	40,9	54,7
28 Eure-et-Loir - CC du Dunois								
QP028009	Camus - Schweizer	2 728	24,6	87,9	48,8		38,1	53,9
28 Eure-et-Loir - CC du Perche								
QP028010	Le Val	1 628	20	81,4	46,6	PET	40,6	52,4
36 Indre - CA Castelroussine								
QP036001	Beaulieu	1 634	23,1	91,8	44,9	INT	48,6	52
QP036002	Saint Jean - Saint Jacques	4 877	27,1	94,4	51	SEG	31,9	49
QP036003	Vaugirard - Saint Christophe	1 597	22,2	88,8	35,5	PET	44,3	65,2
36 Indre - CC du Pays d'Issoudun								
QP036004	Nation Bernardines	1 484	23,2	82,7	44	PET	43,7	62,6
37 Indre-et-Loire - CC du Val D Amboise								
QP037001	La Verrerie	1 095	38,6		34,7	PET	34,1	56,7
QP037012	Patte D'Oie - Malétrenne - ...	1 629	21,9	89,2	35	PET	47,1	56
37 Indre-et-Loire - CA Tours (Plus)								
QP037002	Rabière	6 218	23,1	67	46,8	SEG	40,9	52,5
QP037003	Niqueux Bruère - Marcel Pagnol	1 932	19		37,3		47,4	52,7
QP037004	Rabaterie	5 286	19,4	79,5	34,2		45,5	51,3
QP037005	Fontaines	3 008	24,6		47,4	INT	47,2	54,3
QP037006	Rochevinard	1 078	30,7		48,4	SEG	48	60,6
QP037007	Rives Du Cher	2 546	25,5	73,8	36,9	INT	52,6	54,9
QP037008	Europe	2 696	19,6	75,5	34,5	INT	56,9	60,1
QP037009	Sanitas	8 783	27	80,2	52,8	SEG	36,2	45,6
QP037010	Maryse Bastié	2 018	25,5		37,5	INT	51,6	59,6
QP037011	Bords De Loire	1 773	17,3		40,8	INT	47,4	43,7
41 Loir-et-Cher - CA de Blois "agglopolys"								
QP041001	Kennedy - Coty - ...	10 703	25,9	72,9	51,9	SEG	34,2	45,2
41 Loir-et-Cher - CC du Pays de Vendôme								
QP041002	Les Rottes	3 202	20,6	86,1	52,6		39,1	51,1
41 Loir-et-Cher - CC du Romorantinais et du Monestois								
QP041003	Les Favignolles	1 348	27,1	72,3	54,7	SEG	32,3	47,4
45 Loiret - CA Orléans Val de Loire (Agglo)								
QP045001	Les Chaises	984	22,5	76,2	34,5		52,5	60,7
QP045006	Le Clos De La Grande Salle	1 720	24,8	70,1	41,2	SEG	43,4	60,2

Typologie emploi	Taux de vacance (%)	Logements sociaux	Typologie cadre de vie	Collèges publics <300m	Collèges publics REP <300m	Collèges publics REP+ <300m	ZSP	NPNRU avec intérêt national/régional	ZFU	Code géographique
---	8,6	59 820	---	---	---	---	---	---	---	24
---	9,1	187 636	---	---	---	---	---	---	---	24
IND	11,1	4 366	PUU	2	1	1		IN	1G	QP018001
DYN	6,2	1 200								QP018002
DYN	13	760	PUU							QP018003
IND	17,8	916	ANC					IR		QP018004
	10	335	PUU	1	0	0				QP028001
IND	2,7	1 665	PUU	1	0	1		IN		QP028006
	4	310							1G	QP028007
IND	5,2	2 016	PUU	2	1	1	oui		1G	QP028008
IND	5,7	1 035						IN		QP028002
IND	5,4	818								QP028003
IND	8,1	971		1	0	0				QP028004
IND	6	918	PUU	1	1	0		IR		QP028005
	15,2	1 198	PUU	2	2	0				QP028009
IND	22,7	869	PUU	1	1	0				QP028010
IND	10,7	1 057	PUU	1	0	0		IR		QP036001
IND	7	2 177	PUU	1	0	1		IN		QP036002
IND	6,9	604		1	0	0				QP036003
IND	8	771	PUU	1	1	0		IR		QP036004
IND	12,7	441	GDE							QP037001
	2,9	846		1	0	0				QP037012
	5,9	1 820	BAN	2	1	1		IR		QP037002
	0	795	BAN							QP037003
	5,3	1 576	BAN	1	0	1		IR		QP037004
	3,5	1 562	GDE							QP037005
	8,1	639	GDE							QP037006
	4,1	605	GDE	1	0	0				QP037007
DYN	3,4	1 235		1	0	0				QP037008
	7,1	3 721		1	0	0		IN		QP037009
	5,3	736	GDE					IR		QP037010
DEC	4,1	1 051								QP037011
IND	14,4	4 134	PUU	2	0	2		IR	2G	QP041001
IND	10,4	1 380	PUU	1	0	0				QP041002
	17,1	685	PUU	1	1	0		IR		QP041003
	1,8	468	BAN	1	1	0		IR		QP045001
IND	16,9	539	GDE	1	0	0				QP045006

Code géographique	Libellé	Population	Jeunes de 0 à 14 ans (%)	Réussite au brevet (%)	Taux de pauvreté (%)	Typologie cohésion sociale	Taux d'emploi des femmes (%)	Taux d'emploi des hommes (%)
24	Ensemble des QP de la région Centre-Val de Loire	157 066	25	80,6	45,7	---	40,3	51,4
24	Total de la région Centre-Val de Loire	2 570 548	18,1	86,4	12,5	---	62,1	67,7
QP045007	Andrillons Ormes Du mail	2 010	32,9	70,1	46,9	SEG	46,6	56,5
QP045008	Lignerolles	1 166	39,5		30,2	SEG	54,4	66,8
QP045009	Dauphine	1 337	22,7	81,2	29,5	INT	61,8	66,6
QP045010	La Source	11 261	25,5	73,2	42,8	SEG	43,6	54,7
QP045011	Argonne	7 972	29,7	97,4	46,1	SEG	38,3	53,1
QP045012	Blossières	1 514	23,4	84,2	34,4		48,4	62,5
QP045013	Pont Bordeaux	1 223	29		39,7	SEG	50,4	62,2
QP045014	Les 3 Fontaines	2 479	25,3	94,8	56,2	SEG	35,7	57
45 Loiret - CA Montargoise et Rives du Loing (A.M.E.)								
QP045002	Vésine	1 193	26,4		49,6	SEG	37,9	43,2
QP045003	Le Plateau	3 913	20,1		54,2	SEG	30,3	45,4
QP045004	La Chaussée	3 009	22,1	77,8	37,5		44,2	56,3
QP045005	Le Bourg - Chautemps	1 969	28		53	SEG	36,2	53,3
45 Loiret - CC du Sullias								
QP045015	Le Hameau	1 384	26,1		37,1		39,9	53,7
45 Loiret - CC Giennoises								
QP045016	Champ De La Ville	1 676	23,4		61,5	SEG	19,2	30,2
QP045017	Montoire	1 515	30,6		48,1	SEG	34,4	52,5
45 Loiret - CC le Cœur du Pithiverais								
QP045018	Quartiers Nord	1 450	25,9		41,1		44,2	60,2
QP045019	Saint Aignan	1 157	24,4		56	SEG	29,2	47,5

Typologie emploi	Taux de vacance (%)	Logements sociaux	Typologie cadre de vie	Collèges publics <300m	Collèges publics REP <300m	Collèges publics REP+ <300m	ZSP	NPNRU avec intérêt national/régional	ZFU	Code géographique
---	8,6	59 820	---	---	---	---	---	---	---	24
---	9,1	187 636	---	---	---	---	---	---	---	24
DEC	1,5	718	BAN	1	0	0				QP045007
DYN	2,7	257	BAN							QP045008
DYN	3,3	662		1	0	0				QP045009
	10	3 956	GDE	2	2	0		IN		QP045010
	11,2	2 578	GDE	1	0	1	oui	IN	3G	QP045011
	2,6	521	GDE	1	0	0				QP045012
DYN	8,3	330								QP045013
	8,2	463		1	0	1				QP045014
IND	3	265								QP045002
IND	11,9	1 431	PUU							QP045003
DYN	6,9	1 158		1	1	0				QP045004
	4,8	683								QP045005
IND	0	404	PUU							QP045015
IND	6,8	459	PUU							QP045016
IND	13,7	690	PUU					IR		QP045017
IND	0	593	PUU							QP045018
IND	0	433	PUU							QP045019

Corse



Code géographique	Libellé	Population	Jeunes de 0 à 14 ans (%)	Réussite au brevet (%)	Taux de pauvreté (%)	Typologie cohésion sociale	Taux d'emploi des femmes (%)	Taux d'emploi des hommes (%)
94	Ensemble des QP de la région Corse	13 252	17,4	90,9	35,2	---	43,2	58,4
94	Total de la région Corse	320 208	15,5	89,6	20,2	---	54,6	67,8
2A Corse-du-Sud - CC du Sud Corse								
QP02A001	Pifano	1 012	29,6		41,8	SEG	22,7	55,9
2A Corse-du-Sud - CA du Pays Ajaccien								
QP02A002	Salines	1 808	19,5		27,4		46	60
2B Haute-Corse - CA de Bastia								
QP02B001	Quartier Sud	7 310	15,3		35,4		43,3	55,6
QP02B002	Centre Ancien	3 122	17,1	90,9	40	INT	47,3	63,4

Typologie emploi	Taux de vacance (%)	Logements sociaux	Typologie cadre de vie	Collèges publics <300m	Collèges publics REP <300m	Collèges publics REP+ <300m	ZSP	NPNRU avec intérêt national/régional	ZFU	Code géographique
---	1,5	2 155	---	---	---	---	---	---	---	94
---	3,7	13 201	---	---	---	---	---	---	---	94
DEC	0,7	295	PUU					IR		QP02A001
DYN	2,4	518								QP02A002
DYN	0,4	1 298	PUU					IR		QP02B001
DYN	3,6	44	ANC	3	0	1				QP02B002

Grand Est



Code géographique	Libellé	Population	Jeunes de 0 à 14 ans (%)	Réussite au brevet (%)	Taux de pauvreté (%)	Typologie cohésion sociale	Taux d'emploi des femmes (%)	Taux d'emploi des hommes (%)
44	Ensemble des QP de la région Grand Est	397 680	24,2	77,7	45,4	---	37,3	48,8
44	Total de la région Grand Est	5 552 388	17,7	85,1	14	---	59,1	66,3
08 Ardennes - CA Charleville-Mézières/Sedan								
QP008001	Manchester	2 450	22,3	74,2	51,4	INT	30	38,9
QP008002	Ronde Couture	7 463	24,8	66,7	56,9	SEG	24,6	38,6
QP008003	La Houillère	2 020	19,5	86	48,9	INT	29,6	42,6
QP008004	La Couronne	1 840	14,5	79	39,6	PET	47,1	74,8
QP008005	Torcy Cités	1 247	20,3		46,5	DEF	21,4	45
QP008006	Torcy Centre	1 113	18,6		38,7	DEF	46,8	58,9
QP008007	Le Lac - Centre Ancien	5 027	26,1	77	50,1	DEF	31,1	46,4
08 Ardennes - CC du Pays Rethelois								
QP008008	Coeur De Vie	1 287	21,1	61,8	43,9	PET	38,2	58,2
10 Aube - CA Grand Troyes								
QP010001	Gare	1 430	33		41,3		50,1	51,9
QP010002	Bords De Seine	2 951	19,6	70,5	36,5	INT	47,9	52,3
QP010003	Chantereigne Montvilliers Beau-Toquat	7 736	26,2	79,1	49,2		35,3	47,3
QP010004	Debussy	1 684	29,1		45	PET	42	49,5
QP010005	Maugout	1 461	20,4	78,3	47,7	INT	55,5	61,7
QP010006	Chartreux	4 020	25,9	80	51,7		31,9	40,5
QP010007	Jules Guesde	1 695	37,8		62	SEG	29,7	36,1
QP010008	Sénardes	1 387	30,6		56,4	SEG	31,5	45,5
QP010009	Point Du Jour	1 189	21		52,8	SEG	33,5	43,6
10 Aube - CC des Portes de Romilly Sur Seine								
QP010010	Quartier Des Lumières - Alfred Boucher	1 668	15,3	92,2	53,9	SEG	26,4	39,6
51 Marne - CA de Châlons en Champagne								
QP051001	Quartier Prioritaire Ouest	3 622	23,1		45,5	INT	42,6	53,4
QP051002	Quartier Prioritaire Sud	3 157	25,4	82,6	46,4	INT	47	58
51 Marne - CA Reims Métropole								
QP051003	Croix Rouge	11 833	26,4	81	59,1	SEG	33,8	41,9
QP051004	Wilson - Maison Blanche - ...	11 836	22,1	77,9	39,4		39,6	54,9
QP051005	Orgeval	4 789	28,4	81,5	45,8	SEG	32,7	48,2
QP051006	Europe	2 515	22	79,4	38,1	INT	47,3	58,2
QP051007	Chalet - Solférino - ...	1 191	29,1		43,5	INT	44,9	49,6
QP051008	Walbaum	1 237	23,9	65,7	40,8	INT	49	50,9
QP051009	Epinettes - Maladrerie - ...	1 651	27,9		43,9	SEG	30,9	49,6
51 Marne - CC de Vitry, Champagne et Der								
QP051010	Le Hamois	1 917	25,1		40,3	PET	32,9	50,8
QP051011	Rome Saint Charles	1 455	22,3	92,6	52,4		23,7	38,6
51 Marne - CC Epernay Pays de Champagne								
QP051012	Bernon	3 183	30,5		44,4		41,1	53,2
52 Haute-Marne - CA Agglomération de Chaumont								
QP052001	Rochotte	1 799	25,8	88,8	46,1	SEG	35,1	53,9
QP052002	Cavalier	1 289	16,4		39,7	INT	38,2	40,8
52 Haute-Marne - CC du Grand Langres								
QP052003	Quartier Neuf	1 147	27,6		55,5	PET	33,9	43,4
52 Haute-Marne - CA de Saint-Dizier, Der et Blaise								
QP052004	Vert-Bois	7 470	22,3	73,5	48,6	PET	28,5	46,8
54 Meurthe-et-Moselle - CU du Grand Nancy								
QP054001	Mouzimpré	979	19,7	87,7	31,8	INT	51,3	56,8
QP054012	La Californie	1 810	22,3	88,6	57,6	SEG	27,2	37,6
QP054013	Les Provinces	2 669	16,3	73,4	44,2	INT	45,9	56,4
QP054014	Plateau De Haye - Champ Le Bœuf	3 602	28,3	78,9	44	PET	43,5	52,8

Typologie emploi	Taux de vacance (%)	Logements sociaux	Typologie cadre de vie	Collèges publics <300m	Collèges publics REP <300m	Collèges publics REP+ <300m	ZSP	NPNRU avec intérêt national/régional	ZFU	Code géographique
---	8,2	133 415	---	---	---	---	---	---	---	44
---	8,7	415 976	---	---	---	---	---	---	---	44
IND	5,4	1 231		1	1	0				QP008001
IND	6,9	2 618	PUU	2	0	2			1G	QP008002
IND	12,8	1 014		2	1	0				QP008003
DYN	7,5	539		2	0	1				QP008004
IND	11	453	PUU							QP008005
DYN	9	206	ANC							QP008006
IND	12	1 633	PUU	2	0	0				QP008007
	0	460	PUU	1	0	0		IR		QP008008
IND	4,3	323	GDE							QP010001
	7,8	1 243	GDE	1	1	0				QP010002
	4,1	2 947	BAN	2	0	2		IR	2G	QP010003
IND	0	557	BAN							QP010004
DYN	5,1	556	BAN	1	0	0				QP010005
	5,4	1 815	GDE	1	1	0				QP010006
IND	11,1	897	GDE					IN		QP010007
IND	6,4	664								QP010008
IND	2,1	416								QP010009
IND	11,4	743	PUU	1	1	0				QP010010
DEC	7,7	1 344						IR		QP051001
DYN	2,3	1 647	PUU	1	0	0		IR		QP051002
	9,5	4 951	GDE	3	1	2	oui	IN	1G	QP051003
	6,3	4 849	GDE	2	1	1	oui	IR	1G	QP051004
	7,4	1 661		1	0	1		IN		QP051005
DYN	4,7	1 241	GDE	1	0	0		IR		QP051006
	6,8	508	GDE							QP051007
	4,1	518		1	1	0				QP051008
	12,3	554	GDE							QP051009
IND	23,2	1 331	PUU					IN		QP051010
IND	13,8	712	PUU	1	0	0				QP051011
IND	8	1 529	PUU							QP051012
	16	1 122	PUU	1	1	0		IR		QP052001
DEC	12,9	704	PUU							QP052002
IND	0	503	PUU							QP052003
IND	15,1	3 780	PUU	2	1	1	oui	IR	1G	QP052004
DYN	0	418	BAN	1	0	0				QP054001
DEC	0	725	BAN	1	1	0				QP054012
DYN	5,6	1 227	BAN	1	0	0	oui	IN		QP054013
DEC	0,2	1 354	BAN	1	0	1	oui		2G	QP054014

Code géographique	Libellé	Population	Jeunes de 0 à 14 ans (%)	Réussite au brevet (%)	Taux de pauvreté (%)	Typologie cohésion sociale	Taux d'emploi des femmes (%)	Taux d'emploi des hommes (%)
44	Ensemble des QP de la région Grand Est	397 680	24,2	77,7	45,4	---	37,3	48,8
44	Total de la région Grand Est	5 552 388	17,7	85,1	14	---	59,1	66,3
QP054015	Plateau De Haye Nancy - Maxéville	5 648	23,9		55,3	SEG	33,6	41,4
QP054016	Haussonville - Les Nations	15 045	23,3	79,5	42,3		41	49,3
QP054017	Saint Michel Jéricho - Grands moulins	2 579	15,8		35,8	INT	56,2	51
QP054018	Coeur De Ville	1 799	25,4		41,6		39,2	50,7
54 Meurthe-et-Moselle - CC de l'Agglomération de Longwy								
QP054002	Gouraincourt - Remparts	1 412	25,5		42,1		45	53,2
QP054003	Concorde	1 458	22,7	81,2	38,3		48,8	57,1
QP054004	Quartier Voltaire	1 420	19,1	80,8	43,6		46,6	54,8
QP054005	Val Saint Martin	2 768	22,5	72,2	42,7		41	45,5
54 Meurthe-et-Moselle - CC du Bassin de Pompey								
QP054006	Quartier Les Mouettes	1 073	19,9		41,3	PET	37,7	48,4
QP054007	Quartier La Penotte	1 161	24,5		32		54,7	61,6
54 Meurthe-et-Moselle - CC du Bassin de Pont-À-Mousson								
QP054008	Bois Le Prêtre - Procheville	1 508	14,5		35,9		43,9	48,7
54 Meurthe-et-Moselle - CC du Lunévillois								
QP054009	Centre Ancien	2 275	20,2		40,5	INT	39,6	51,6
QP054010	Niederbronn - Zola	1 038	33,2		54,7	INT	24,6	42,8
54 Meurthe-et-Moselle - CC du Toulouais								
QP054011	Quartier La Croix De Metz	1 876	22,9	94,3	48	SEG	32,2	54,1
55 Meuse - CA de Bar-Le-Duc - Sud Meuse								
QP055001	Côte Sainte-Catherine	2 326	19	83,9	40,3	INT	45,4	52,5
55 Meuse - CA du Grand Verdun								
QP055002	Planchettes	1 609	22,9	84,6	59,6	INT	30,1	40,1
QP055003	Centre Verdun - Cité verte	2 199	20,6	76,4	40	INT	45,1	59
57 Moselle - Sarrebourg								
QP057001	Quartier Saravis	1 617	19,7		30,1	PET	40,1	64,8
57 Moselle - CA de Forbach Porte de France								
QP057002	La Cité	5 870	20,4	78	42	DEF	26,5	34,8
QP057003	Wiesberg Hommel	3 211	17,4		48,3	SEG	26,2	38,4
QP057004	Bellevue	1 420	23,9		54,5	SEG	27,9	44,5
57 Moselle - CA du Val de Fensch								
QP057005	Quartier Rémelange	3 595	24,5		41,2	PET	32,7	50,6
QP057006	Quartier Ouest	1 816	25,3	73,8	49,1		30,9	48
57 Moselle - CA Portes de France-Thionville								
QP057007	Côte Des Roses	2 203	20,7		41,3	INT	39,4	58,4
QP057008	Quartier Saint Pierre - La Millaire	1 371	25,2	77,2	48,1	SEG	39,5	49,1
QP057009	Quartier Terrasses Des Provinces	1 983	29,3		45	SEG	37,4	56,3
57 Moselle - CA Sarreguemines Confluences								
QP057010	Beausoleil	1 129	25,1	81	55,2	SEG	29,8	50,2
QP057011	Vieille Ville Et Ville Haute	2 482	17		39,8	INT	49,4	54,8
57 Moselle - CC de Freyming-Merlebach								
QP057012	La Chapelle	2 675	24,8	84,6	44,9		28,8	39,4
QP057024	Les Chênes	830	22,7		37,5	PET	34	50,5
57 Moselle - CC de l'Arc Mosellan								
QP057013	Quartier République	1 224	21,5	94,8	31,6		41,3	53,4
57 Moselle - CC du Pays Naborien								
QP057014	Cité Du Furst	1 474	25	86,7	38,8		33,5	53,4
QP057015	Carrière Wehneck	3 457	22	85,6	43,8		39,6	51,7
57 Moselle - CC du Warndt								
QP057016	Quartier Maroc	1 078	28,3		42,3		27,8	34

Typologie emploi	Taux de vacance (%)	Logements sociaux	Typologie cadre de vie	Collèges publics <300m	Collèges publics REP <300m	Collèges publics REP+ <300m	ZSP	NPNRU avec intérêt national/régional	ZFU	Code géographique
---	8,2	133 415	---	---	---	---	---	---	---	44
---	8,7	415 976	---	---	---	---	---	---	---	44
IND	24,2	2 336	GDE				oui	IN	2G	QP054015
DEC	6,6	5 165		3	0	0	oui	IR	2G	QP054016
DYN	6,8	558					oui			QP054017
DEC	0	426								QP054018
	12,9	188	ANC							QP054002
DYN	0	369	PET	1	1	0		IR		QP054003
DYN	9,3	866	PUU	1	0	0		IR		QP054004
IND	0	879	PUU	1	1	0				QP054005
DEC	0	389	BAN							QP054006
DYN	0	406	BAN							QP054007
DEC	11,5	314								QP054008
DYN	20,3	281	ANC							QP054009
IND	21,1	468	PUU							QP054010
DEC	12,5	623	PUU	1	1	0				QP054011
IND	17,4	1 069	PUU	1	0	1				QP055001
IND	7,4	641	PUU	1	1	0				QP055002
	12,8	647		1	0	0				QP055003
DYN	13,4	129	ANC							QP057001
IND	0	2 137	PUU	1	0	1	oui	IN	3G	QP057002
IND	7,5	915					oui	IN		QP057003
IND	12,6	441					oui	IR		QP057004
	2,7	1 185	BAN				oui			QP057005
IND	0	620		1	1	0	oui			QP057006
	7,6	872	GDE					IR		QP057007
IND	1,2	659		1	0	0				QP057008
IND	11,9	530	GDE							QP057009
IND	2,7	470	PUU	1	1	0				QP057010
IND	18	308	ANC							QP057011
IND	5,9	1 283		1	0	1		IR		QP057012
IND	0	350	PUU					IR		QP057024
IND	0	504	PUU	1	0	0				QP057013
IND	0	578	PUU	1	0	0				QP057014
IND	10,2	1 313	PUU	1	0	0				QP057015
IND	1,7	468	PUU							QP057016

Code géographique	Libellé	Population	Jeunes de 0 à 14 ans (%)	Réussite au brevet (%)	Taux de pauvreté (%)	Typologie cohésion sociale	Taux d'emploi des femmes (%)	Taux d'emploi des hommes (%)
44	Ensemble des QP de la région Grand Est	397 680	24,2	77,7	45,4	---	37,3	48,8
44	Total de la région Grand Est	5 552 388	17,7	85,1	14	---	59,1	66,3
QP057017	Quartier Breckelberg Fatima	1 546	18,8		44,5		30,8	39,5
57 Moselle - CA Metz Métropole								
QP057018	Bellecroix	3 019	34,4	75,6	51,3	SEG	34,6	55,1
QP057019	Hauts De Vallières	1 258	26,1		51		50,5	56
QP057020	Borny	11 013	25,6	69,8	51,4	SEG	33,6	46,3
QP057021	Sablou Sud	1 408	21,9		43,6		28,3	51,9
QP057022	La Patrotte - Metz-Nord	3 337	18,8		41		47,6	50,7
QP057023	Quartier Saint-Eloy - Boileau-Pré Génie	8 782	20,6	60,3	41,3	DEF	39,3	52,7
67 Bas-Rhin - CC de Bischwiller et Environs								
QP067001	Quartier Liberté	1 464	29,8		31	SEG	34,6	53,5
67 Bas-Rhin - CC de la Région de Haguenau								
QP067002	Les Pins - Musau	1 251	28,1		40,8		33,5	46,5
67 Bas-Rhin - CC de la Région de Saverne								
QP067003	Saverne - Quartiers Est	1 426	21,6		34,7		41,9	50,6
67 Bas-Rhin - EuroMétropole de Strasbourg								
QP067004	Quartiers Ouest	5 957	24,8	64,9	41		41,2	50,4
QP067005	Guirbaden	1 691	16,8	80,1	51,5	SEG	33,3	50
QP067006	Libermann	2 327	26,3	82,8	37,8	INT	48,2	56,2
QP067007	Quartier Prioritaire De Lingolsheim	2 701	18,4	82,4	38,9		48,6	57,6
QP067008	Marais	1 934	19	76,7	35,8	INT	45	46,1
QP067009	Hohberg	2 937	22,3	81	39,1	SEG	40,2	60,6
QP067010	Molkenbronn	1 875	23,6		40,7		34,4	46,5
QP067011	Hautepierre	12 869	30,3	69,1	44,9	SEG	39,2	51,5
QP067012	Koenigshoffen-Est	2 251	26,9		37,7		44,5	58
QP067013	Cronembourg	7 991	27,5	67,4	42,7	SEG	42,3	50,8
QP067014	Elsau	5 014	30,5	66,7	47,1	SEG	33,7	47,6
QP067015	Laiterie	2 949	20,7		41,2		45,4	51,6
QP067016	Neuhof - Meinau	16 800	26,3	66,9	47,6	SEG	33,2	46,1
QP067017	Cité De L'Ill	4 199	21,8		37,4	INT	45,4	51,1
QP067018	Spach	2 493	16,4	93	38,6	INT	50,7	60,4
QP067019	Ampère	1 259	29,4		40,8	SEG	37,6	48,6
QP067020	Port Du Rhin	1 461	23,3		49,5	INT	37,4	37,3
QP067021	Murhof	2 401	28,1		33,2		40	49,8
68 Haut-Rhin - CA de Colmar								
QP068001	Florimont - Bel Air	1 901	30,4		55,5	SEG	34,5	42,9
QP068002	Europe - Schweitzer	10 191	27,7	59,5	45,1	SEG	39,5	50,3
68 Haut-Rhin - CA Mulhouse Alsace Agglomération (M2a)								
QP068003	Quartier Les Coteaux	8 111	29,4	72,9	51,7	SEG	35,5	47,6
QP068004	Quartier De Bourtzwiller	4 419	26,1	55,6	47,1	SEG	29,8	47,9
QP068005	Péricentre	34 043	22,7	65,6	44,5		37,3	47,7
QP068006	Drouot - Jonquilles	4 674	22,3	89	41,7		36,6	43,4
QP068007	Quartier Brustlein	1 263	24,7		37	DEF	44,2	61,2
QP068008	Markstein - La Forêt	1 893	20,8		38,1		41,9	46,3
68 Haut-Rhin - CC des Trois Frontières								
QP068009	Quartier De La Gare	1 889	27,6		40,7	SEG	41,1	57
68 Haut-Rhin - CC Thann-Cernay								
QP068010	Quartier Bel Air	1 139	21,8		40,6		36,1	44,4
88 Vosges - CA d'Epinal								
QP088001	Bitola	1 248	25,2		51,1	INT	28,7	45,1
QP088002	La Justice	3 712	22	80,8	56,2	SEG	24,7	41,6

Typologie emploi	Taux de vacance (%)	Logements sociaux	Typologie cadre de vie	Collèges publics <300m	Collèges publics REP <300m	Collèges publics REP+ <300m	ZSP	NPNRU avec intérêt national/régional	ZFU	Code géographique
---	8,2	133 415	---	---	---	---	---	---	---	44
---	8,7	415 976	---	---	---	---	---	---	---	44
IND	3,7	575	PUU							QP057017
	8,7	1 407	GDE	1	0	0		IR		QP057018
DYN	6,5	460	GDE							QP057019
IND	11,2	3 221	GDE	2	0	1		IN	1G	QP057020
IND	5	404								QP057021
DYN	6,7	904	GDE					IR		QP057022
	3,6	2 597	BAN	1	0	1		IR	2G	QP057023
IND	6,9	204								QP067001
IND	4,4	236								QP067002
IND	7,5	246	PUU							QP067003
	2,9	2 118	BAN	2	2	0		IN		QP067004
DEC	3,5	468	BAN	1	0	0				QP067005
	0,3	965	BAN	1	0	0		IR		QP067006
DYN	7,7	580		1	0	0		IR		QP067007
	3,3	631	BAN	1	1	0				QP067008
	2,5	1 089	GDE	1	1	0				QP067009
DEC	2,1	779	GDE							QP067010
DEC	6,1	2 981		2	0	2		IN	2G	QP067011
	4,1	595								QP067012
	6,7	2 484	GDE	1	1	0		IR	2G	QP067013
DEC	4,1	1 425		1	0	1		IR		QP067014
	7,7	1 005								QP067015
DEC	4,8	5 219	GDE	2	0	2	oui	IN	1G	QP067016
	2,2	1 760	GDE							QP067017
DYN	5,9	934	GDE	1	0	0				QP067018
DEC	5,8	482	GDE							QP067019
DEC	4,9	551	GDE							QP067020
DEC	5,6	675	GDE							QP067021
DEC	6,6	739						IR		QP068001
	6,8	3 039	PUU	1	0	1				QP068002
IND	8,3	2 422	GDE	1	0	1	oui	IN	1G	QP068003
IND	9,8	1 321	GDE	1	0	1	oui			QP068004
IND	15,2	4 935	ANC	2	0	2		IN		QP068005
IND	7,4	1 625	GDE	2	0	1	oui	IN		QP068006
IND	6,1	174	GDE							QP068007
IND	13,4	354	GDE					IR		QP068008
DEC	8,5	507	PUU					IR		QP068009
IND	6,8	306	PUU					IR		QP068010
IND	6,5	581	PUU					IR		QP088001
IND	11,2	1 648	PUU	2	0	1				QP088002

Code géographique	Libellé	Population	Jeunes de 0 à 14 ans (%)	Réussite au brevet (%)	Taux de pauvreté (%)	Typologie cohésion sociale	Taux d'emploi des femmes (%)	Taux d'emploi des hommes (%)
44	Ensemble des QP de la région Grand Est	397 680	24,2	77,7	45,4	---	37,3	48,8
44	Total de la région Grand Est	5 552 388	17,7	85,1	14	---	59,1	66,3
08 Ardennes - CA Charleville-Mézières/Sedan								
QP008001	Manchester	2 450	22,3	74,2	51,4	INT	30	38,9
QP008002	Ronde Couture	7 463	24,8	66,7	56,9	SEG	24,6	38,6
QP008003	La Houillère	2 020	19,5	86	48,9	INT	29,6	42,6
QP008004	La Couronne	1 840	14,5	79	39,6	PET	47,1	74,8
QP008005	Torcy Cités	1 247	20,3		46,5	DEF	21,4	45
QP008006	Torcy Centre	1 113	18,6		38,7	DEF	46,8	58,9
QP008007	Le Lac - Centre Ancien	5 027	26,1	77	50,1	DEF	31,1	46,4
08 Ardennes - CC du Pays Rethelois								
QP008008	Coeur De Vie	1 287	21,1	61,8	43,9	PET	38,2	58,2
10 Aube - CA Grand Troyes								
QP010001	Gare	1 430	33		41,3		50,1	51,9
QP010002	Bords De Seine	2 951	19,6	70,5	36,5	INT	47,9	52,3
QP010003	Chantereigne Montvilliers Beau-Toquat	7 736	26,2	79,1	49,2		35,3	47,3
QP010004	Debussy	1 684	29,1		45	PET	42	49,5
QP010005	Maugout	1 461	20,4	78,3	47,7	INT	55,5	61,7
QP010006	Chartreux	4 020	25,9	80	51,7		31,9	40,5
QP010007	Jules Guesde	1 695	37,8		62	SEG	29,7	36,1
QP010008	Sénardes	1 387	30,6		56,4	SEG	31,5	45,5
QP010009	Point Du Jour	1 189	21		52,8	SEG	33,5	43,6
10 Aube - CC des Portes de Romilly Sur Seine								
QP010010	Quartier Des Lumières - Alfred Boucher	1 668	15,3	92,2	53,9	SEG	26,4	39,6
51 Marne - CA de Châlons en Champagne								
QP051001	Quartier Prioritaire Ouest	3 622	23,1		45,5	INT	42,6	53,4
QP051002	Quartier Prioritaire Sud	3 157	25,4	82,6	46,4	INT	47	58
51 Marne - CA Reims Métropole								
QP051003	Croix Rouge	11 833	26,4	81	59,1	SEG	33,8	41,9
QP051004	Wilson - Maison Blanche - ...	11 836	22,1	77,9	39,4		39,6	54,9
QP051005	Orgeval	4 789	28,4	81,5	45,8	SEG	32,7	48,2
QP051006	Europe	2 515	22	79,4	38,1	INT	47,3	58,2
QP051007	Chalet - Solférino - ...	1 191	29,1		43,5	INT	44,9	49,6
QP051008	Walbaum	1 237	23,9	65,7	40,8	INT	49	50,9
QP051009	Epinettes - Maladrerie - ...	1 651	27,9		43,9	SEG	30,9	49,6
51 Marne - CC de Vitry, Champagne et Der								
QP051010	Le Hamois	1 917	25,1		40,3	PET	32,9	50,8
QP051011	Rome Saint Charles	1 455	22,3	92,6	52,4		23,7	38,6
51 Marne - CC Epernay Pays de Champagne								
QP051012	Bernon	3 183	30,5		44,4		41,1	53,2
52 Haute-Marne - CA Agglomération de Chaumont								
QP052001	Rochotte	1 799	25,8	88,8	46,1	SEG	35,1	53,9
QP052002	Cavalier	1 289	16,4		39,7	INT	38,2	40,8
52 Haute-Marne - CC du Grand Langres								
QP052003	Quartier Neuf	1 147	27,6		55,5	PET	33,9	43,4
52 Haute-Marne - CA de Saint-Dizier, Der et Blaise								
QP052004	Vert-Bois	7 470	22,3	73,5	48,6	PET	28,5	46,8
54 Meurthe-et-Moselle - CU du Grand Nancy								
QP054001	Mouzimpré	979	19,7	87,7	31,8	INT	51,3	56,8
QP054012	La Californie	1 810	22,3	88,6	57,6	SEG	27,2	37,6
QP054013	Les Provinces	2 669	16,3	73,4	44,2	INT	45,9	56,4
QP054014	Plateau De Haye - Champ Le Bœuf	3 602	28,3	78,9	44	PET	43,5	52,8

Hauts-de-France

Code géographique	Libellé	Population	Jeunes de 0 à 14 ans (%)	Réussite au brevet (%)	Taux de pauvreté (%)	Typologie cohésion sociale	Taux d'emploi des femmes (%)	Taux d'emploi des hommes (%)
32	Ensemble des QP de la région Hauts-de-France	667 840	26,4	79,5	45,5	---	35,6	49,6
32	Total de la région Hauts-de-France	5 987 883	19,9	83,5	18,2	---	54,1	63,2
02 Aisne - CA de Saint Quentin								
QP002001	Europe	6 059	22,2	88,5	47,5	INT	36	42,4
QP002002	Faubourg D'Isle	2 763	26,4		37,3	INT	48,5	53,2
QP002003	Neuville	1 705	22,3	66,7	46,5	PET	35,9	45,1
QP002004	Vermandois	1 750	25,9		57,5		35,6	40,1
02 Aisne - CC du Pays des Trois Rivières								
QP002005	Champ Roland Et Bords De L'Oise	1 606	23,3	75,2	48	PET	29,7	38,2
QP002006	Gare Et Verrière	994	21,4		38,5	PET	33,2	47,1
02 Aisne - CC des Villes d'Oyse								
QP002007	Quartier De L'Artilleur	1 311	28,5	87,1	48,2	PET	38,7	59,4
02 Aisne - CC Chauny Tergnier								
QP002008	Roosevelt Rebequet	1 315	21,9		51,8	PET	31,3	38,4
QP002009	Quartier De La Résidence	1 823	31,3		55,8	INT	30,3	44,6
02 Aisne - CA du Pays de Laon								
QP002010	Montreuil	1 376	25,2		48		32	48,4
QP002011	Champagne Moulin - Roux	4 396	25,9	76,4	59		33,7	50,3
02 Aisne - CA du Soissonnais								
QP002012	Saint-Crépin Ouest	2 275	17,8	78	44,9	INT	39	48,8
QP002013	Presles	5 519	22,1	71,4	55,1	SEG	35,4	48
QP002014	Chevreux	1 035	46,2		65,6	SEG	23,6	44,7
02 Aisne - CC Villers-Cotterêts - Forêt de Retz								
QP002015	Route De Vivrières	1 318	24,7		37,4	PET	42,2	57,5
02 Aisne - CC de la Région de Château Thierry								
QP002016	Blanchard	1 168	28,8		38,3	PET	30,7	45,1
QP002017	Vaucrises	1 769	23,3		43,2	SEG	34,5	54,4
59 Nord - CC Coeur d'Ostrevent [c.C.C.O.]								
QP059001	Quartier Prioritaire De Hornaing	1 065	26,1		36,1	PET	34	54,4
QP059034	Quartier Prioritaire d'Aniche	3 654	26	75,4	37,1	PET	38,2	58
QP059035	Quartier Prioritaire D'Auberchicourt Et Ecaillon	1 227	22,8		37,9	PET	37,8	51,6
QP059036	Quartier Prioritaire De Masny	1 387	26,6		40,6	PET	34,4	49,3
QP059037	Quartier Prioritaire De Montigny En Ostrevent	1 040	24,3		37,4		36,3	46,4
QP059038	Barrois	1 385	24,5	77	40,1	PET	28,6	49,9
QP059039	Lemay Sainte Marie	1 020	21,3		45,9	PET	22,1	46,6
QP059040	Quartier Prioritaire De Somain	1 633	22,5		41,4		32,1	44,4
59 Nord - CA du Douaisis [c.A.D.]								
QP059002	Auby Centre	1 331	23,1	95,7	38,9	PET	38,8	54,3
QP059003	Asturies - Belleforières	1 120	22,6		39,5	PET	32	46,8
QP059004	Résidence Gayant	1 857	38,8		58,8	INT	33,4	46,1
QP059005	Flers En Escribeux Pont De La Deûle - Dorignies	3 110	28,5		46,1		28,7	46,8
QP059006	Frais Marais	2 111	25,2		44,1	PET	31,1	48,6
QP059007	Notre Dame - La Clochette - ...	2 980	18,5	72	42,3	DEF	29,1	38,6
QP059008	Faubourg De Béthune	1 722	29	83,6	50,1		31	51,5
QP059009	Les Epis	1 837	31		58		30,5	45,4
QP059010	Haut Terroir - Le Vivier	1 083	24,7	72	39,6	PET	32,8	57,8
59 Nord - CA Maubeuge Val de Sambre								
QP059011	Les Explorateurs - Place Du 8 Mai 1945 - ...	1 192	26,1	75,7	41,4	PET	29,5	53,7
QP059012	Quartier Du Village	1 194	26		37,1	PET	33,8	49,2
QP059013	Bois Du Quesnoy	1 470	26,9	75	52,1	PET	17,5	30,6
QP059014	Centre Lambreçon	2 911	28	80	43,8	PET	28,4	46,6
QP059015	Long Prés - Prés Du Paradis	1 349	30,4		57,6	PET	22,7	39,6

Typologie emploi	Taux de vacance (%)	Logements sociaux	Typologie cadre de vie	Collèges publics <300m	Collèges publics REP <300m	Collèges publics REP+ <300m	ZSP	NPNRU avec intérêt national/régional	ZFU	Code géographique
---	4,6	196 192	---	---	---	---	---	---	---	32
---	7,1	558 422	---	---	---	---	---	---	---	32
IND	9,8	2 434	PUU	1	0	1		IN		QP002001
DYN	13,4	597	PUU							QP002002
IND	3,9	596	GDE	1	1	0				QP002003
	3,2	616						IR	1G	QP002004
IND	0	417	PUU	1	1	0				QP002005
IND	0	98	PET							QP002006
IND	0	287	PET	1	1	0				QP002007
IND	5,9	415								QP002008
IND	4	752	PUU							QP002009
IND	7	642								QP002010
IND	5,2	1 679	PUU	1	0	1				QP002011
IND	3,2	1 180	PUU	1	0	0		IR		QP002012
IND	4,1	2 160	PUU	1	0	1			2G	QP002013
IND	4,2	356							2G	QP002014
DEC	1,8	500	PUU							QP002015
IND	9,5	431								QP002016
IND	2,2	577	PUU					IR		QP002017
DEC	0	280	PET							QP059001
	0,5	716	PET	1	1	0				QP059034
DEC	0	453	PET							QP059035
	0	508								QP059036
	0	291							3G	QP059037
DEC	0	523	PET	1	1	0			3G	QP059038
	0	421	PET							QP059039
	1	553	PET							QP059040
	0	504	PET	1	1	0				QP059002
	0	321	PET						3G	QP059003
	5,3	843								QP059004
	1,3	695	PET					IR	3G	QP059005
	0	672	PET							QP059006
DEC	0	1 032	PET	1	1	0			3G	QP059007
	2,8	664		1	0	0		IR		QP059008
	10,2	735	GDE					IN		QP059009
	0	173	PET	1	1	0				QP059010
	0	268	PET	1	1	0				QP059011
	0	257	PET							QP059012
IND	5,6	429	PET	1	1	0				QP059013
	8,8	839	BAN	1	0	1		IR		QP059014
IND	0	387	PET				oui	IR		QP059015

Code géographique	Libellé	Population	Jeunes de 0 à 14 ans (%)	Réussite au brevet (%)	Taux de pauvreté (%)	Typologie cohésion sociale	Taux d'emploi des femmes (%)	Taux d'emploi des hommes (%)
32	Ensemble des QP de la région Hauts-de-France	667 840	26,4	79,5	45,5	---	35,6	49,6
32	Total de la région Hauts-de-France	5 987 883	19,9	83,5	18,2	---	54,1	63,2
QP059016	Pont De Pierre	2 064	30,6		57,4	SEG	16,3	43,4
QP059017	Provinces Françaises	1 507	32,5		65,4	SEG	16,2	27
QP059018	L'Epinette	1 141	28	73,8	54,3	DEF	21,9	33,3
QP059019	Quartier Intercommunal Sous-Le Bois Montplaisir Rue D'I	9 396	27,9	81,5	47,8	DEF	24,6	45,8
59 Nord - CA Valenciennes Métropole & CA de la Porte du Hainaut								
QP059020	Verrerie - Square République	1 248	18,1		41,6	INT	39,5	51,7
QP059021	Zone Intercommunale Rives De L'Escaut	10 732	27,2	79,8	40,8		32,6	52,1
QP059022	Cité Thiers - Cité Du Rivage	2 319	26,9		44,8	PET	28,9	49,1
QP059023	Centre Ville	2 257	30,8		49,7	PET	31,9	57,8
QP059024	Lecocq	1 066	32,2	83,8	52,4	PET	17,4	33,2
QP059025	Centre Ville	1 935	23,9		42,7	DEF	34,9	56,3
QP059026	Le Trieu	1 104	23,8		38	DEF	30,1	51,9
QP059027	Quatre Chasses Poudrière Faiencerie	2 679	24,7		42,3	PET	34,2	52
QP059028	Centre Ville	1 822	22,8		44,2	PET	29,8	48,9
QP059029	La Pépinière	864	29,4	93,1	43,2	PET	44,2	64,5
QP059030	Dutemple Chasse Royale Saint Waast - La Sentinelle	3 189	35,1	66,2	54,4	PET	25,1	42,2
QP059031	Zone Intercommunale Faubourg De Cambrai - La Briquet	2 488	26,4		46,8	PET	23,7	46,3
QP059032	Cité Le Jard	1 282	27,9		38,9		31,5	46,7
QP059033	La Solitude Hermitage	983	25,6		34,4	PET	24,3	52,4
QP059050	Centre	13 195	28,6	74,2	49,1	DEF	27,1	47,8
QP059051	Boulevard De La Liberté	3 451	23,3	66,2	49,5	PET	34,5	49,5
QP059052	Schneider	2 448	25,9	80,5	47,8	PET	26,1	43,8
QP059053	Couture Savonnerie	1 232	22,2		36,4	PET	34,6	49,9
QP059054	Gambetta	1 172	28,5		42,2	DEF	31,6	49
QP059055	Sabatier	2 781	23,6		37,5	PET	25,6	50,1
QP059056	Brunehaut	1 292	21	78,9	41,4	PET	26,7	54,7
QP059057	Collinière	1 477	28,2	83,3	40,2	PET	31,1	52
QP059058	Elnon	1 126	19,5		30,3		46,1	53,2
QP059059	Arenberg	1 721	19,8		38,8	PET	28,7	49,3
59 Nord - CC de Flandre Intérieure								
QP059041	Résidences Pasteur Et Foch	1 379	28,1	88,2	47,9		35,5	49,7
59 Nord - CC du Caudrésis et du Catésis								
QP059042	Centre Ville - Gambetta	2 287	24,9	76,7	43,5	PET	40	52,4
59 Nord - CC du Pays de Mormal								
QP059043	Coeur D'Etoile	1 683	17,2	80,5	34,3	INT	49,1	57,6
59 Nord - CC du Sud Avesnois								
QP059044	Fourmies	4 566	26,3	95,8	49,9	PET	24,6	43,1
- CC Pévèle-Carembault & CA de Lens - Liévin & CA de Béthune Bruay Noeux et Environs & CC Artois Lys & CA d'hénin-Carvin								
QP059045	Cité Des Bois	1 626	22,8	76,2	38	PET	34,5	51,9
QP062002	Camus	1 256	18,6		39,2	PET	33,2	52,9
QP062003	Plantigeons - Fosse 4	1 588	22,2	91,9	37,6	PET	36	65,2
QP062004	Centre Ville	2 413	31,7	84,3	46,2	PET	24,9	49,1
QP062005	Quartier Des Cité 5 - Cité De Marles - ...	2 365	21,4		39,3	PET	27,6	48,6
QP062006	Quartier Rimbart	994	31,8		45	PET	32,8	49,6
QP062007	Quartier Du Regain	2 396	20	81	39,1	PET	35,5	60
QP062008	Quartier Du Mont Liébaut	3 083	27,3	81,5	44,5	PET	28,7	42,7
QP062009	Quartier De La Rue De Lille	3 347	26,8	80,4	40,4	PET	40,6	55,2
QP062010	Renaissance	1 179	21,7		42,9	PET	37,2	55,1
QP062011	Le Centre	5 210	22,7	85	41,1	PET	42,8	58
QP062012	Terrasses Basly	1 889	24,6		41,1	PET	30,6	56,1
QP062013	Quartier Coteau Du Stade Parc-Cité 34	1 496	30,1		35,3	PET	33,8	55,3

Typologie emploi	Taux de vacance (%)	Logements sociaux	Typologie cadre de vie	Collèges publics <300m	Collèges publics REP <300m	Collèges publics REP+ <300m	ZSP	NPNRU avec intérêt national/régional	ZFU	Code géographique
---	4,6	196 192	---	---	---	---	---	---	---	32
---	7,1	558 422	---	---	---	---	---	---	---	32
IND	8,1	441	GDE				oui	IN		QP059016
IND	3,6	456	BAN				oui	IN		QP059017
IND	8	170		1	0	1	oui		2G	QP059018
	7,9	977	PET	1	0	1	oui	IN	2G	QP059019
IND	2,2	544	BAN						2G	QP059020
IND	6,4	2 064	PET	2	1	1		IR	2G	QP059021
IND	2,3	730	PET							QP059022
IND	17,6	416	ANC					IR		QP059023
IND	6,2	387		1	0	1				QP059024
DYN	0	287	PET							QP059025
IND	0	129	PET							QP059026
IND	0	684	PET							QP059027
IND	0	428	PET							QP059028
IND	1,8	487	BAN	1	0	0				QP059029
IND	1,8	1 530		1	0	1		IN	2G	QP059030
IND	4,7	947	GDE					IR		QP059031
IND	0	231	PET							QP059032
IND	1	383	PET							QP059033
IND	12,8	2 063	PET	3	1	2		IN	3G	QP059050
IND	3,7	1 201	BAN	1	1	0			3G	QP059051
IND	0	549	PET	1	1	0			3G	QP059052
IND	0	363	PET							QP059053
IND	0	174	PET						3G	QP059054
IND	1,6	1 024	PET							QP059055
IND	0	486	PET	1	1	0				QP059056
IND	1,4	555	PUU	1	0	0				QP059057
DYN	3,6	234								QP059058
IND	0	559	PET							QP059059
	1,5	368	PUU	1	0	0				QP059041
	15	167	ANC	1	0	0				QP059042
DYN	0	368	PUU	1	0	0				QP059043
IND	9	1 140	ANC	1	1	0		IR		QP059044
DEC	0	457	PET	1	1	0				QP059045
	0	543	PET							QP062002
DYN	1,1	552		1	0	0				QP062003
IND	14,1	730	PET	1	1	0				QP062004
IND	0	970	PET							QP062005
IND	1,2	265	PET							QP062006
IND	0	926	PET	1	0	0				QP062007
IND	2,6	1 162		1	1	0		IR		QP062008
IND	12,8	566		1	0	0				QP062009
IND	0	305								QP062010
DYN	5,4	2 137		3	2	0		IR		QP062011
IND	1,1	700	PET							QP062012
IND	1,4	606	PET							QP062013

Code géographique	Libellé	Population	Jeunes de 0 à 14 ans (%)	Réussite au brevet (%)	Taux de pauvreté (%)	Typologie cohésion sociale	Taux d'emploi des femmes (%)	Taux d'emploi des hommes (%)
32	Ensemble des QP de la région Hauts-de-France	667 840	26,4	79,5	45,5	---	35,6	49,6
32	Total de la région Hauts-de-France	5 987 883	19,9	83,5	18,2	---	54,1	63,2
QP062014	Quartier Des Cités 6 Et 30	1 689	25,1		46,6	PET	25,9	48,5
QP062015	Quartier Provinces - Longues Trinquies	1 213	30,5	86,5	54,3	PET	25,4	51,8
QP062016	Quartier Saint-Elie - Fosse 13	1 332	24,6		39,4	PET	36,4	56
QP062017	Le Haut D'Houdain	2 727	25,7	93,5	43,8	PET	29,7	57,6
QP062018	Terre-Noeue	1 729	25,7		38,9	PET	31,8	56,9
QP062019	République - Cité 4	4 765	27,6	80,6	51,2	PET	26	40,4
QP062020	Cité Des Brebis	2 318	25,8	86,2	45,2	PET	32,1	50,2
QP062021	Cité Du Transvaal - Centre	1 850	23		47,6	PET	32,1	49,9
QP062022	Cité 5 - Cité 11	3 847	26,5		41,1	PET	34,8	58,3
QP062023	Cité Bellevue	2 316	22,6		43,9	PET	29,8	43,9
QP062024	Cité 12-14	2 215	30,7	79,2	45	PET	25,8	46,9
QP062025	Grande Résidence	4 803	31,2	79,2	51	PET	28,5	43,8
QP062026	Cité 2	1 497	33,1		47,2	DEF	41,6	48,8
QP062027	Sellier Cité 4	1 497	38,9		52,5	DEF	26,3	38,9
QP062028	Calonne - Marichelles - ...	7 071	28	70,5	44,2	PET	32,3	48,5
QP062029	Les Hauts De Liévin - Résidence Des Provinces - ...	4 819	27,3		41,8	DEF	31,8	48
QP062030	Blum - Salengro - ...	2 275	27,4		49,6	PET	32	51,2
QP062031	3 Cités	1 232	25,3		43,6	PET	30,5	54,1
QP062032	Cité 10	1 610	27,6	90,4	43,2	PET	30	58,3
QP062033	Les Blanches Laines Fosse 11 12 13	4 072	27,7	75,6	44,4		30,9	44,5
QP062034	Quartier du 3/15	1 438	33,9		49,2	PET	22,1	54,8
QP062035	Cité Des Taberneaux	2 301	24,9		36,2	PET	34,7	52,1
QP062038	Du Village Au Moulin	1 134	28,4	87,5	42,6	PET	31,3	54,7
QP062039	Rotois - Saint Roch	1 092	26,6		47,4	PET	27,6	42,8
QP062040	Cornuault	1 670	21,3		39,1	PET	34,6	47
QP062041	Macé - Darcy	1 936	24,6	82,5	41,7	PET	27	48,4
QP062042	Ponchelet - Kennedy	1 049	30,8		51,8		43,4	52,3
QP062043	La Plaine Du 7	1 898	27,4		47,2	PET	27,4	46,8
QP062044	Zac Des Deux Villes	2 183	17,9	94,2	51,1	PET	37,2	49,6
QP062045	Quartier Du Maroc - La Canche	2 466	23,3		42,6	PET	29,2	49,7
QP062046	Nouméa	1 231	23,2		43,1	PET	32,3	52,9
QP062047	Languedoc - Cité 10	1 418	26,6		47,3	PET	27,9	48,8
QP062048	Quartier De La Haute Voie	1 915	24,7		45,4	PET	27,8	42,7
QP062057	Ville Centre	2 693	22,7	76,9	45,7	PET	40	52
59 Nord - CA de Cambrai								
QP059046	Vieux Centre Ville Saint Géry	1 539	16,6	72,5	41,1		46,3	63,2
QP059047	Quartier Saint Roch	1 257	33		44,6		41,2	54,5
QP059048	Quartier Amérique	1 286	31,1		45,6		40,8	52
QP059049	Résidence D'Esnes	929	24,8		38,6	PET	27,7	53,9
59 Nord - CU de Dunkerque								
QP059060	Petit Steendam	1 274	22,6	83,8	43,5	PET	33,8	57,1
QP059061	Saint Pol Sur Mer Quartiers Ouest	4 008	23,6	77,3	45,5	PET	25,4	48,9
QP059062	Banc Vert - Ile Jeanty - ...	5 912	26,4	80	41,1	PET	33,9	51,8
QP059063	Soubise - Basse Ville	4 860	19,9		35	INT	43,9	59,5
QP059064	Albeck - Europe - ...	8 659	25,3	89,9	41,9	PET	29,8	53
QP059065	Degroote	1 141	25,9		48,2	PET	36,6	54,7
59 Nord - Métropole Européenne de Lille								
QP059066	Pont de Bois	5 218	27		45,2	INT	46,6	52,9
QP059067	Résidence-Poste-Terroir	2 983	24,9		41,4		44,4	55,9
QP059068	Résidence	2 483	24,6		38	INT	51,3	66,2
QP059069	Attargette - Chanzy	1 786	24,7	89,6	36,1		38,7	59,2

Typologie emploi	Taux de vacance (%)	Logements sociaux	Typologie cadre de vie	Collèges publics <300m	Collèges publics REP <300m	Collèges publics REP+ <300m	ZSP	NPNRU avec intérêt national/régional	ZFU	Code géographique
---	4,6	196 192	---	---	---	---	---	---	---	32
---	7,1	558 422	---	---	---	---	---	---	---	32
IND	0	686	PET							QP062014
IND	2,3	481	BAN	1	1	0				QP062015
DYN	0	421	PET							QP062016
IND	0	1 010	PET	1	0	0				QP062017
IND	0	662	PET							QP062018
DEC	6,4	1 758		1	0	1		IR		QP062019
	0,8	894	PET	1	1	0				QP062020
	0	643	PET							QP062021
	0	1 292	PET							QP062022
DEC	0,3	788	PET							QP062023
DEC	0,1	767	PET	1	0	1	oui	IN		QP062024
	11,3	2 411	GDE	1	0	1	oui			QP062025
DYN	1,5	403	PET				oui			QP062026
DEC	8	729	GDE				oui			QP062027
	2,8	2 600		1	1	0		IR		QP062028
	1,2	1 653	PET							QP062029
DEC	1,1	791	PET							QP062030
	0	422	PET							QP062031
	0	571	PET	1	1	0				QP062032
DEC	7,8	1 280	PET	1	0	1	oui			QP062033
	0,6	409	PET				oui			QP062034
	0	700	PET							QP062035
	0	263	PET	1	1	0				QP062038
	2,5	423							2G	QP062039
DEC	0	605	PET							QP062040
	0	606	PET	1	1	0			2G	QP062041
DYN	2,8	271	PET							QP062042
	1,6	517								QP062043
	2,9	629	BAN	1	0	0		IR	2G	QP062044
	2,6	1 029	PET							QP062045
	0	501	PET							QP062046
	0	496	PET							QP062047
	0	523	PET							QP062048
IND	0	302	PET	1	1	0				QP062057
DYN	14,3	85	ANC	1	0	0				QP059046
	9	527								QP059047
	3,3	387								QP059048
	0	192	PET							QP059049
IND	2,5	531	BAN	1	1	0				QP059060
IND	1,6	1 283		1	1	0		IN	2G	QP059061
IND	3,2	1 931		2	1	1		IR	2G	QP059062
IND	7,1	1 134								QP059063
IND	3,8	3 101	BAN	2	0	2		IN		QP059064
IND	0	416	BAN					IR		QP059065
DEC	0,8	2 085	BAN							QP059066
	1,3	935	BAN							QP059067
DYN	1,7	874	BAN							QP059068
	2,1	401	PET	1	0	0				QP059069

Code géographique	Libellé	Population	Jeunes de 0 à 14 ans (%)	Réussite au brevet (%)	Taux de pauvreté (%)	Typologie cohésion sociale	Taux d'emploi des femmes (%)	Taux d'emploi des hommes (%)
32	Ensemble des QP de la région Hauts-de-France	667 840	26,4	79,5	45,5	---	35,6	49,6
32	Total de la région Hauts-de-France	5 987 883	19,9	83,5	18,2	---	54,1	63,2
QP059070	Bizet - Briquetterie	1 244	28,1		35,3	INT	55,9	65,9
QP059071	Quartier Intercommunal Hautchamps Longchamp - Liond	8 042	21,9	70,6	42,8		39,8	47,8
QP059072	Pacot - Vandracq	1 166	34,6		38,2	INT	49,4	58,7
QP059073	Secteur Ouest	1 778	22,6		46,8	SEG	31,2	56
QP059074	Secteur Sud	47 687	23,2	78,6	46		39,5	47,6
QP059075	Secteur Nord Est	12 711	21,2	92,7	36,3		46	53,4
QP059076	Secteur Nord	1 443	21,8		40,6	INT	49,4	52,4
QP059077	Les Oliveaux	3 445	24,7	80	38,8	INT	46,2	51,5
QP059078	Clémenceau-Kiener	1 328	30,3		36,8		35,9	63,2
QP059079	La Briquetterie	1 350	20,4		45,9	INT	49	40
QP059080	Nouveau Mons - Les Sarts- Dombrowski	10 603	26,2	83,4	37,7		45,7	53,9
QP059081	Comtesse De Ségur	1 861	24,7	94,7	43,2		51,2	61,1
QP059082	Quartier Intercommunal Roubaix-Tourcoing - Blanc Seau	69 303	31,2	72,3	48,9	DEF	36	46,9
QP059083	Nouveau Roubaix	2 132	21,3	66,7	45	DEF	50,4	55,5
QP059084	La Mouchonnière	1 608	23,1		47	PET	43,4	49
QP059085	Phalempins	4 037	30,4		34,8		45,9	58,7
QP059086	Virolois	4 204	25,2	75,3	38,4		46,7	51,3
QP059087	La Bourgogne	6 836	26,4	70,8	51,9	SEG	31,1	42,9
QP059088	Pont Rompu	1 435	19,8		34,8		29	43,4
QP059089	Blanc Riez	4 385	19	72,4	37,8	PET	49,5	59,6
QP059090	Epidéme Villas Couteaux	5 249	23,5	71	39,5	INT	43	50,1
QP059091	Centralité De Beaulieu	3 310	23,1	79,3	33,7	INT	47,9	57,1
60 Oise - CA Creilloise								
QP060001	Les Hauts De Creil	19 538	31	76,6	46,8	DEF	38,1	53,8
QP060002	Les Martinets	3 719	27,4	69,3	45,2		36,2	52,5
QP060003	Les Côteaux	2 349	28,2		47,5		37,5	53,3
QP060004	Les Rochers L'Obier	2 828	29,2		43	DEF	38,9	57,8
QP060005	Belle Vue Belle Visée	2 137	28	77,2	39,8		43,2	55,8
60 Oise - CA de la Région de Compiègne								
QP060006	Vivier Corax	2 670	23,8	75	45,2		46,8	57,4
QP060007	Clos Des Roses	3 059	25,4		46,8		33	41,2
QP060008	La Victoire	3 083	24,6		36,3		46,6	59,7
60 Oise - CA du Beauvaisis								
QP060009	Saint Jean	4 753	28,5	68,3	47,7	SEG	39,4	52,3
QP060010	Saint Lucien	2 703	26,9		45	SEG	36,9	53,1
QP060011	Argentine	8 913	27	80,9	42,6	SEG	44,5	54,2
60 Oise - CC des Pays d'Oise et d'halatte								
QP060012	Les Terriers	1 229	33,8	75,6	43,4	PET	40,3	51,7
60 Oise - CC des Sablons								
QP060013	Quartier De La Nacre	3 089	27,3	66,7	47,6	SEG	38,3	51,1
60 Oise - CC du Clermontois								
QP060014	Les Sables	1 118	35,9	80,8	42,1	INT	50	59,4
60 Oise - CC du Liancourtis								
QP060015	Liancourt Les Abords Du Parc	1 285	20,1	81,8	35,1	INT	50,8	39,2
60 Oise - CC du Pays de Valois								
QP060016	Quartier Kennedy	1 988	26,1		30,6		46,8	60,1
60 Oise - CC du Pays Noyonnais								
QP060017	Beauséjour	1 559	21,7		43,2		37,7	52,3
QP060018	Mont Siméon	1 315	27,6	81,5	55,4	SEG	27,5	36,2
62 Pas-de-Calais - CC de la Terre des Deux Caps								

Typologie emploi	Taux de vacance (%)	Logements sociaux	Typologie cadre de vie	Collèges publics <300m	Collèges publics REP <300m	Collèges publics REP+ <300m	ZSP	NPNRU avec intérêt national/régional	ZFU	Code géographique
---	4,6	196 192	---	---	---	---	---	---	---	32
---	7,1	558 422	---	---	---	---	---	---	---	32
DYN	0,8	236								QP059070
DEC	5,6	2 701	BAN	1	1	0		IR	3G	QP059071
DYN	4,2	518								QP059072
DEC	5,8	624	GDE					IR		QP059073
DEC	5,3	12 412	GDE	3	0	2	oui	IN	1G	QP059074
	5,4	2 346	PET	2	0	1				QP059075
DYN	2,1	604								QP059076
	3,3	1 308		1	0	1		IN		QP059077
DYN	0	214								QP059078
DEC	2,2	531								QP059079
	4,5	3 031	BAN	2	0	1		IN		QP059080
DYN	2,1	420	BAN	1	0	0				QP059081
	5	11 127	PET	6	1	5	oui	IN	1G	QP059082
DYN	2	912	GDE	1	0	1			3G	QP059083
DEC	2,7	620	BAN							QP059084
DYN	11,6	163	ANC							QP059085
DYN	12,3	583		1	0	1	oui			QP059086
IND	3,9	2 395		1	0	1	oui	IN	1G	QP059087
IND	0	234	PET				oui			QP059088
DYN	4	1 152	BAN	1	1	0		IR		QP059089
IND	2,3	1 633		1	1	0	oui	IR	1G	QP059090
DYN	6,7	1 312		1	1	0				QP059091
DEC	2,5	5 380	PUU	3	1	1	oui	IN	1G	QP060001
DEC	0,9	1 286	BAN	1	0	1	oui	IR		QP060002
DEC	4,4	642					oui			QP060003
DEC	5,2	649					oui			QP060004
DEC	0	766	PET	1	1	0	oui			QP060005
IND	4,1	971		1	0	1				QP060006
IND	7,3	1 046						IN		QP060007
IND	2,8	1 393	PUU					IN		QP060008
IND	11,1	1 665		1	0	1				QP060009
IND	3,3	1 086	PUU					IN		QP060010
IND	6,4	2 833	PUU	1	0	1		IN	2G	QP060011
DEC	1,5	545	PUU	1	0	0		IR		QP060012
IND	1,2	1 020	PUU	1	1	0	oui	IR		QP060013
DYN	2,1	513	PUU	1	0	0				QP060014
DEC	0	247		1	0	0				QP060015
DYN	4,6	727	PUU							QP060016
IND	9,4	401	PUU					IR		QP060017
IND	5,7	453	PUU	1	1	0				QP060018

Code géographique	Libellé	Population	Jeunes de 0 à 14 ans (%)	Réussite au brevet (%)	Taux de pauvreté (%)	Typologie cohésion sociale	Taux d'emploi des femmes (%)	Taux d'emploi des hommes (%)
32	Ensemble des QP de la région Hauts-de-France	667 840	26,4	79,5	45,5	---	35,6	49,6
32	Total de la région Hauts-de-France	5 987 883	19,9	83,5	18,2	---	54,1	63,2
QP062001	Quartier Du Mieux-Etre	1 088	25,4		36,8	PET	39,5	53,9
62 Pas-de-Calais - CA de Saint Omer								
QP062036	Saint-Exupéry - Léon Blum	2 896	27,3		60,4	PET	30,8	51,4
QP062037	Quai Du commerce - Saint Sépulcre	1 776	19,8		41,1		41,6	56,3
62 Pas-de-Calais - CA du Boulonnais								
QP062049	Damrémont	1 487	21		41,9	INT	43,4	50,5
QP062050	Centre Ville	1 423	20,9		45,1	INT	36,5	51
QP062051	Chemin Vert - Beaurepaire - ...	8 046	31,4		52,2	PET	25,4	44,9
QP062052	Henriville - Montplaisir	1 455	16,2		38,3	PET	34,7	52,8
QP062053	Quartier Tour Du Renard	1 227	27,5	89,2	40,3	PET	31,5	54
QP062054	Quartier Des Résidences	2 584	28,4	78,1	49,6	PET	25,6	41,4
62 Pas-de-Calais - CA du Calaisis								
QP062055	Fort Nieulay - Cailloux - ...	5 477	31,6	75,3	51,4	PET	27,8	46,3
QP062056	Beau Marais	8 555	27,8	80,1	60,1	PET	21,8	38,2
62 Pas-de-Calais - CC du Pays d'Aire								
QP062058	Centre Historique	1 849	22,7	74	39,8	PET	40,6	56,3
62 Pas-de-Calais - CC Mer et Terres d'Opale								
QP062059	Quartier De La Renaissance	1 207	27,7	77,9	43,6	PET	37,4	60,3
62 Pas-de-Calais - CU d'Arras								
QP062060	Quatre As	1 088	24,1	90,6	45,2	INT	51,4	55,7
QP062061	Arras Ouest	7 023	26,9	77,6	49	INT	38,6	46,5
QP062062	Saint Michel Goudemand	1 259	29,5		46,6	INT	47,1	50,1
QP062063	Cheminots Jean Jaurès Moulin Hacart	1 499	23,1		35,9	INT	48,6	55,8
QP062064	Nouvelles Résidences	2 193	24,8	88,6	50,5	INT	37	46,5
80 Somme - CA Amiens Métropole								
QP080001	Étouvie	7 061	29	66,3	56,8	PET	33,4	47,4
QP080002	Pierre Rollin	2 492	23,4		40,9	INT	51,8	56,6
QP080003	Amiens Nord	15 846	27,4	77	52,4	SEG	36,7	46,8
QP080004	Marcel Paul Salamandre	1 199	28		55,9	SEG	38,4	46,1
QP080005	Condorcet Philéas Lebesgue	2 879	20,2		41,6	INT	50,3	49,9
QP080006	Les Parcheminiers	1 823	14,4		35,1	INT	30,4	49
80 Somme - CC de l'Abbevillois								
QP080007	Soleil Levant	1 957	27		58,3		37,2	42,3
QP080008	L'Espérance	3 664	21,2	90,4	47,1		36	40,1
QP080009	Les Argillières	1 071	16,3		42,2	PET	39,4	62

Typologie emploi	Taux de vacance (%)	Logements sociaux	Typologie cadre de vie	Collèges publics <300m	Collèges publics REP <300m	Collèges publics REP+ <300m	ZSP	NPNRU avec intérêt national/régional	ZFU	Code géographique
---	4,6	196 192	---	---	---	---	---	---	---	32
---	7,1	558 422	---	---	---	---	---	---	---	32
	0	182	PUU							QP062001
IND	5,1	1 143	PUU							QP062036
IND	5,6	620						IR		QP062037
	1,6	752								QP062049
	12,7	221	ANC							QP062050
	4,6	3 181	PUU				oui	IN		QP062051
	3,6	318								QP062052
	3,5	621		1	0	0		IR		QP062053
	2,1	943		1	1	0				QP062054
IND	6,4	1 224		1	0	1		IN		QP062055
IND	5,5	3 392	PUU	2	0	2		IN	1G	QP062056
IND	0	238	PET	1	1	0				QP062058
DEC	4,8	337	PUU	1	1	0				QP062059
	0	502	PUU	1	0	0				QP062060
	2,8	2 934	PUU	1	1	0				QP062061
	3,4	677	PUU							QP062062
DYN	2,3	282								QP062063
	0	1 261	PUU	1	0	0		IR		QP062064
	5	2 743	GDE	1	0	1		IN		QP080001
DYN	4,6	978	GDE					IR		QP080002
	5,8	5 284	GDE	3	0	2	oui	IN	1G	QP080003
	3,8	313	GDE							QP080004
	3,6	1 218								QP080005
	9,3	552	GDE							QP080006
	1,4	804	PUU					IR		QP080007
	2,5	1 310	PUU	1	1	0				QP080008
DEC	1,1	283								QP080009

Île-de-France



Code géographique	Libellé	Population	Jeunes de 0 à 14 ans (%)	Réussite au brevet (%)	Taux de pauvreté (%)	Typologie cohésion sociale	Taux d'emploi des femmes (%)	Taux d'emploi des hommes (%)
11	Ensemble des QP de la région Île-de-France	1 546 089	24,7	78,4	37,7	---	50,6	59,1
11	Total de la région Île-de-France	11 959 807	19,7	84,8	15,4	---	64	69,5
75 Paris - Paris								
QP075001	Bédier - Boutroux	2 127	13,7		29,6	INT	54,4	50,4
QP075002	Chaufourniers	2 119	17,4	86,8	31,1	INT	60	64
QP075003	Villa d'Este	2 431	17,7	76	34,7	SEG	52,1	67,1
QP075004	Kellermann - Paul Bourget	2 371	17,5	81,2	33,8	INT	56,4	52,2
QP075005	Jeanne D'Arc - Clisson	781	7,8	67	74,2	INT	78,9	39,3
QP075006	Oudiné - Chevaleret	1 504	6,1	84,4	37,5	INT	65,2	80,5
QP075007	Didot - Porte de Vanves	3 697	19,4	55	35,4	INT	53,4	60,5
QP075008	Porte De Saint-Ouen - Porte Pouchet	3 664	19,1		34,1	INT	53,3	50,8
QP075009	Blémont	2 346	13,5		36,1	INT	61,5	58,9
QP075010	Porte Montmartre - Porte Des Poissonniers - ...	14 152	21,1	61,1	35,8	INT	54,9	55
QP075011	La Chapelle - Evangile	7 447	23,5	67,1	33,8	INT	59	64,2
QP075012	Goutte D'Or	13 232	17,6	78,7	39,8	INT	53,3	61,3
QP075013	Porte De La Chapelle - Charles Hermite	5 120	20,1		39,3	INT	50	56,4
QP075014	Stalingrad Riquet	14 197	20,8	72,3	38,1		54,7	60,3
QP075015	Michelet - Alphonse Karr - ...	13 253	18,6	71,4	35,5	INT	52,1	55,1
QP075016	Danube - Solidarité - ...	7 799	18,8	76,2	36,1	INT	51,9	55,9
QP075017	Algérie	1 369	21,9	79,3	33,1		42,3	46,3
QP075018	Compans - Pelleport	1 146	20,7	79,3	28,5	INT	50,3	52,5
QP075019	Les Portes Du Vingtième	19 541	20,2	74,1	34,7	INT	54,9	56,6
QP075020	Grand Belleville 10ème - 11ème - ...	28 021	18	75,6	32,7	INT	59,7	65,3
77 Seine-et-Marne - CA de la Brie Francilienne								
QP077001	La Renardière	1 818	27,4		36,4	SEG	51,7	59,2
77 Seine-et-Marne - CA Marne et Chantereine								
QP077002	La Grande Prairie	1 803	27,1		33,6		60,3	67
QP077003	Schweitzer - Laennec	996	27,4		40	PET	36	48,2
77 Seine-et-Marne - CA Marne et Gondoire								
QP077004	Orly Parc	1 689	26,1	88,7	31,3	SEG	52	64,2
77 Seine-et-Marne - CA Marne la Vallée - Val Maubuée								
QP077005	Les Deux Parcs-Luzard	3 238	26,7	81,9	30,5	SEG	56,9	58,4
QP077006	L'Arche Guedon	2 677	24,6	81,3	31,4	INT	53,8	61,6
QP077007	Le Mail	3 848	24,3		32,8		62,2	63,7
77 Seine-et-Marne - CA Melun Val de Seine								
QP077008	La Plaine De Lys - Bernard De Poret	8 064	23,8	81,7	33,6		49,9	58,6
QP077009	Les Courtilleraie - Le Circé	6 217	31,3	84,8	34,8	SEG	53	69,3
QP077010	Plateau De Corbeil - Plein-ciel	8 590	28,6	79,3	37,4		46,7	57,4
QP077011	Les Mezereaux	2 752	30,9		41,1	SEG	42,6	55,5
QP077012	L'Almont	5 283	24,6	76,8	29	PET	60,2	63
77 Seine-et-Marne - CA Pays de Meaux								
QP077013	Beauval Dunant	14 683	27,1	76,7	40,2		46,6	58
77 Seine-et-Marne - CC Deux Fleuves								
QP077014	Surville	5 824	26,4	71	50,6	SEG	26,4	48,2
77 Seine-et-Marne - CC du Pays de Fontainebleau								
QP077015	Les Fougères	1 617	26,9		42,6	SEG	51,7	61,2
77 Seine-et-Marne - CC du Pays Fertois								
QP077016	Résidence Montmirail	1 203	24,4		40,2		44,6	60,6
77 Seine-et-Marne - CC du Provenois								
QP077017	Champbenoist	2 944	25,4	77,6	46,5		39	47,1
77 Seine-et-Marne - CC les Portes Briardes Entre Villes et Forêts								
QP077018	Anne Franck	2 034	26,3		29,3	INT	51	57,1

Typologie emploi	Taux de vacance (%)	Logements sociaux	Typologie cadre de vie	Collèges publics <300m	Collèges publics REP <300m	Collèges publics REP+ <300m	ZSP	NPNRU avec intérêt national/régional	ZFU	Code géographique
---	5	392 468	---	---	---	---	---	---	---	11
---	6,2	1 220 902	---	---	---	---	---	---	---	11
DYN	2,2	889	GDE					IR		QP075001
DYN	3,5	707	GDE	1	0	0				QP075002
DEC	2,6	0	GDE	1	1	0				QP075003
DYN	3	769	GDE	1	1	0				QP075004
DYN	3	196	GDE	1	0	0				QP075005
DYN	7,7	497	GDE	1	0	0		IR		QP075006
DYN	3,4	1 799	GDE	1	1	0				QP075007
DYN	4	1 477	GDE							QP075008
DYN	5,9	826	GDE							QP075009
DYN	4,7	4 974	GDE	4	3	1		IR		QP075010
DYN	4,7	1 359	GDE	1	1	0				QP075011
DYN	10,4	1 970	GDE	3	1	1	oui	IR		QP075012
DYN	2,8	1 650	GDE					IR		QP075013
DYN	4,5	3 560	GDE	2	1	0	oui	IR		QP075014
DYN	5,4	3 505	GDE	2	1	0				QP075015
DYN	9,9	3 142	GDE	3	0	1				QP075016
DEC	2,1	552	GDE	1	1	0				QP075017
	5	532	GDE	1	1	0				QP075018
DYN	2,9	8 027	GDE	8	4	0	oui	IN		QP075019
DYN	8,7	5 104	GDE	7	4	1				QP075020
DYN	1	328	BAN							QP077001
DYN	6,6	211	GDE							QP077002
DEC	2,7	339	BAN							QP077003
DYN	5,1	536	BAN	1	0	0				QP077004
DYN	1,6	1 056	BAN	1	1	0		IR		QP077005
DYN	4	739	BAN	1	0	0	oui	IR		QP077006
DYN	5,3	733	BAN				oui			QP077007
	10,8	2 515	BAN	2	2	0				QP077008
DYN	6,8	1 715	BAN	2	2	0				QP077009
	5,2	2 782	BAN	2	1	1		IN	2G	QP077010
	3,8	813	BAN						2G	QP077011
DYN	5,8	1 528		1	1	0			2G	QP077012
	5,4	4 438	PUU	2	1	1		IN	1G	QP077013
	11	2 182	PUU	2	1	1		IN	1G	QP077014
DYN	10,9	123	GDE							QP077015
	0	311	PUU							QP077016
DEC	5,4	928	PUU	2	2	0				QP077017
	2,7	660	BAN							QP077018

Code géographique	Libellé	Population	Jeunes de 0 à 14 ans (%)	Réussite au brevet (%)	Taux de pauvreté (%)	Typologie cohésion sociale	Taux d'emploi des femmes (%)	Taux d'emploi des hommes (%)
11	Ensemble des QP de la région Île-de-France	1 546 089	24,7	78,4	37,7	---	50,6	59,1
11	Total de la région Île-de-France	11 959 807	19,7	84,8	15,4	---	64	69,5
77 Seine-et-Marne - CC Pays de Coulommiers								
QP077019	Les Templiers	2 789	23,6		37,9		47	54,9
77 Seine-et-Marne - CC Pays de Nemours								
QP077020	Mont Saint Martin	3 056	21,7		40,9		40,8	52,3
77 Seine-et-Marne - CC Plaines et Monts de France								
QP077021	Quartier République Vilvaudé	2 015	17,7		31,6	INT	63,3	55,2
77 Seine-et-Marne - CA de Sénart								
QP077022	Lugny Maronniers - Résidence Du Parc	3 867	27	88,5	29,7		61,3	66,8
QP077023	Centre Ville - Quartier De L'Europe	3 033	28	84,2	29,5		52,9	65,2
QP077024	Droits De L'Homme	1 022	32,8	89,4	28,4	INT	59,2	55,4
78 Yvelines - CA de Mantes en Yvelines								
QP078001	Val Fourré	21 352	27,2	70,9	45	SEG	35,3	49,3
QP078002	Merisiers Plaisances	2 515	28,3	80	41,5	SEG	48,4	60,4
QP078003	Domaine De La Vallée	1 194	34,5	90,6	37,8	SEG	44	54,9
78 Yvelines - CA de Saint Quentin en Yvelines								
QP078004	Petits Prés Sept Mares	2 985	24,3	80	35,5	INT	63,6	66,2
QP078005	Pont Du Routoir 2	3 257	28,6		27	INT	59,2	61,5
QP078006	Merisiers-Plaine De Neauphle	17 281	28,8	63,3	30,1	DEF	49,2	63,8
QP078007	Jean Macé	2 136	20,2		41,3	DEF	53,5	64
QP078008	Bois De L'Etang	3 918	25,7		33,9	DEF	56,8	61,4
78 Yvelines - CA des 2 Rives de la Seine								
QP078009	Oiseaux	1 606	27,1		34,3	SEG	52,6	60,7
QP078010	Fleurs	2 892	28,8	80,3	30,2	SEG	56,5	64,1
QP078011	Noe-Feucherets	5 723	28,5	79,2	36,5	SEG	46,3	57,5
QP078012	Cité Du Parc	2 472	23,5		34,2	SEG	52,2	57,1
78 Yvelines - CC Coteaux du Vexin								
QP078013	Centre-Sud	3 503	24,9	78,8	36,6	SEG	49,3	62,6
78 Yvelines - CA de la Boucle de la Seine								
QP078014	Alouettes	1 906	27,9		27,1	INT	56,5	65,3
QP078015	Plateau	8 697	27,7	65,5	28,8		54,9	61,3
QP078016	Vieux Pays	710	23,8	77,1	35,1	INT	58,2	64,1
78 Yvelines - CC de l'Ouest Parisien								
QP078017	Valibout	3 279	26,4	78,4	36,8	SEG	55,6	61,8
78 Yvelines - CC des Etangs (Cce)								
QP078018	Friches	1 646	30,5	79,7	26,8	INT	57	60,5
78 Yvelines - CA Poissy-Achères-Conflans Sainte Honorine								
QP078019	Beauregard	5 594	19,5	78,9	30,8		49,1	65,3
QP078020	Saint Exupéry	1 750	26,7		28,9	INT	58,7	57,5
78 Yvelines - CA Seine & Vexin Com Agglo								
QP078021	Cinq Quartiers	10 629	28,3	72,5	41,5	DEF	44,2	55,2
QP078022	Cité Renault - Centre Ville	1 940	24		30,5	DEF	53,1	58,7
91 Essonne - CA du Val d'Orge (Cavo)								
QP091001	Le Bois Des Roches	916	37,4		25,3	INT	60,2	69,7
QP091007	Les Ardrets	1 460	29	93	31	PET	51,6	63,4
QP091008	Les Aunettes	1 087	30,1		35,7		53,7	69,8
QP091009	La Grange Aux Cerfs	1 211	24,9		28,7		54,7	61,7
QP091010	Les Aunettes	6 059	22,2	68,5	36,1	SEG	55,3	63,6
91 Essonne - CA de Seine-Essonne (Case)								
QP091002	Les Tarterêts	5 662	31	82,5	52,9	SEG	43,5	57,3
QP091003	Montconseil	6 134	20,9	71,3	35,3		45,3	56,1

Typologie emploi	Taux de vacance (%)	Logements sociaux	Typologie cadre de vie	Collèges publics <300m	Collèges publics REP <300m	Collèges publics REP+ <300m	ZSP	NPNRU avec intérêt national/régional	ZFU	Code géographique
---	5	392 468	---	---	---	---	---	---	---	11
---	6,2	1 220 902	---	---	---	---	---	---	---	11
	2,8	1 199	PUU							QP077019
IND	9,3	1 212	PUU							QP077020
DYN	4,1	315	BAN							QP077021
DYN	7,1	1 118	BAN	2	1	0		IR		QP077022
DYN	5,4	667	BAN	1	0	0	oui	IR		QP077023
DYN	4,2	212	BAN	1	0	0	oui			QP077024
IND	3,4	5 096	BAN	5	0	5	oui	IN	1G	QP078001
DYN	3,1	753	BAN	1	1	0	oui			QP078002
IND	3,1	382	BAN	1	0	0				QP078003
DYN	6,3	737	BAN	2	0	0				QP078004
DYN	2,5	1 015	BAN							QP078005
DYN	6,8	5 344	BAN	3	2	1	oui	IN	2G	QP078006
DYN	5,7	668	BAN							QP078007
DYN	0	1 288	BAN					IR		QP078008
DYN	6,3	606								QP078009
DYN	5,2	858		1	1	0				QP078010
IND	0	1 579	BAN	2	1	1		IR		QP078011
IND	0	814	BAN							QP078012
DYN	2,4	950	BAN	1	1	0		IR		QP078013
DYN	1,2	640	BAN							QP078014
DYN	4,3	2 436		1	1	0		IN	2G	QP078015
DYN	2,3	51	BAN	1	1	0				QP078016
IND	5,1	947	BAN	1	1	0		IR		QP078017
DYN	3,8	417	BAN	1	0	0				QP078018
DYN	7,4	2 107	BAN	2	0	1				QP078019
DYN	3,3	565	BAN							QP078020
IND	10	3 013	BAN	1	0	1	oui	IN	1G	QP078021
DYN	17,1	385	BAN				oui			QP078022
DYN	2,4	320	BAN							QP091001
DYN	2,6	469	BAN	1	0	0				QP091007
DYN	0	534	BAN							QP091008
DYN	0	375	BAN							QP091009
DYN	1,5	1 703	BAN	2	2	0				QP091010
	7,4	1 618		1	0	1	oui	IN	2G	QP091002
	8,8	1 616		1	0	1				QP091003

Code géographique	Libellé	Population	Jeunes de 0 à 14 ans (%)	Réussite au brevet (%)	Taux de pauvreté (%)	Typologie cohésion sociale	Taux d'emploi des femmes (%)	Taux d'emploi des hommes (%)
11	Ensemble des QP de la région Île-de-France	1 546 089	24,7	78,4	37,7	---	50,6	59,1
11	Total de la région Île-de-France	11 959 807	19,7	84,8	15,4	---	64	69,5
QP091004	La Nacelle	1 478	22,9	88,7	37,1	INT	52,4	56,3
QP091005	Rive Droite	1 072	33,7		35,1		50,6	64,3
91 Essonne - CA du Plateau de Saclay (Caps)								
QP091006	Quartier Ouest	5 402	25,2	85,3	34,9		54,4	56
91 Essonne - CA du Val d'Yerres (Cavy)								
QP091011	Les Hautes Mardelles	2 722	31,2	74,4	40,5	SEG	50,1	56,9
QP091012	Plaine - Cinéastes	6 575	26,4	77,8	31	DEF	57	61,8
QP091013	Le Vieillet	1 523	26,1	92,6	31,4	PET	49,5	55,9
91 Essonne - CA Europ'essonne (Cae)								
QP091014	Bel Air - Rocade	2 573	21,6	91,6	29,9	INT	59,2	58
QP091015	Bièvre Poterne - Zola	2 681	24	78,2	34,3		53,5	60,5
QP091039	Opéra	3 726	21,7	81,2	29,2	INT	55,4	61,2
91 Essonne - CA Evry Centre Essonne (Caece)								
QP091016	Le Canal	5 182	29,9		35,3	DEF	54,4	66,9
QP091017	Pyramides - Bois Sauvage	12 722	27,4	87,2	35,9	DEF	49,8	60,1
QP091018	Les Aunettes	2 713	28,3		30,3	DEF	55,9	68,1
QP091019	Champtier Du Coq	3 286	29,1	75,2	32,3	DEF	54,3	61,3
QP091020	Petit Bourg	1 568	21,5		36,2	DEF	52,5	66,9
QP091021	Le Parc Aux Lièvres	2 272	29,5	82	32,4	DEF	50,6	60,6
QP091022	Les Passages	1 641	31,1		30,6	DEF	62,1	67,6
QP091023	Les Epinettes	2 401	25,7	82,8	30,3	DEF	58	65
QP091024	Champs Elysées	1 459	23,9		31,9	DEF	59,1	69,2
QP091025	Le Plateau	5 166	27,3		30,8		56,1	69,1
91 Essonne - CA les Lacs de l'Essonne (Cale)								
QP091026	La Grande Borne - Le Plateau	16 369	28,1	78,6	39,8	DEF	49,8	57
QP091027	Grigny 2	13 198	29,8	84,6	53,4	DEF	45	67,9
91 Essonne - CA les Portes de l'Essonne (Calpe)								
QP091028	Le Noyer Renard	3 820	25,9		27,7	SEG	53,3	63,4
QP091029	Clos Nollet	1 370	34,9	74,2	26	SEG	55,1	61,3
QP091030	Grand Vaux	4 670	27,3	82,5	36,9		52,1	66,6
91 Essonne - CA Sénart Val de Seine (Casvs)								
QP091031	Les Bergeries	2 957	28,1	93,1	33,1	SEG	54,5	62,3
QP091032	La Forêt	2 562	26,9		31,2	PET	58,7	72,5
QP091033	La Croix Blanche	5 299	30,3	87,2	32	PET	56,8	63,4
QP091034	La Prairie De L'Oly	3 277	27,5		34,6		53,3	63,9
91 Essonne - CC de l'Arpajonnais (Cca)								
QP091035	Quartier Sud	904	18,7	84	54,5	INT	57,9	66,2
QP091036	Le Tiec	1 495	29,2		33,7		58,2	69,6
91 Essonne - CC Etampois Sud Essonne (Ccese)								
QP091037	Plateau De Guinette	2 599	23,1	83,8	39,3	SEG	44,7	59,8
QP091038	La Croix De Vernailles	1 587	36,1		43,3	SEG	39,5	59,7
92 Hauts-de-Seine - Clichy								
QP092001	Bac D'Asnières - Beaujon	2 525	20,7	84,8	32,3	INT	56,2	65,1
QP092014	Entrée De Ville	2 881	18,1		52,7	INT	66,3	68
92 Hauts-de-Seine - CA du Mont Valérien								
QP092002	Université I	1 692	26,7		34,5	INT	61,7	49,4
QP092003	Université II	3 344	19,4		28,8		55,3	66,8
QP092006	Chemin De L'île	5 156	23,4	72,5	34,7	INT	54,1	45,3
QP092007	Le Parc	13 535	26,2	81	34,4		48,7	50,5
QP092016	Petit Nanterre	6 924	24,1		36,5	INT	55,1	53,5

Typologie emploi	Taux de vacance (%)	Logements sociaux	Typologie cadre de vie	Collèges publics <300m	Collèges publics REP <300m	Collèges publics REP+ <300m	ZSP	NPNRU avec intérêt national/régional	ZFU	Code géographique
---	5	392 468	---	---	---	---	---	---	---	11
---	6,2	1 220 902	---	---	---	---	---	---	---	11
DYN	4,6	552	BAN	1	1	0				QP091004
DYN	10,3	169	GDE							QP091005
	3,1	1 609	BAN	1	1	0				QP091006
DYN	1	840	BAN	1	0	0		IN		QP091011
DYN	4,2	1 766	BAN	1	1	0		IN	2G	QP091012
	0	497	BAN	1	0	0				QP091013
DYN	1,4	934	BAN	1	0	0		IR		QP091014
	2,3	825	BAN	1	0	0				QP091015
DYN	2,7	1 516	BAN	1	1	0				QP091039
DYN	4,4	1 274	BAN					IR		QP091016
DYN	9,2	2 496		1	0	1		IN	2G	QP091017
DYN	5	751	BAN							QP091018
DYN	6,6	677		1	0	0				QP091019
DYN	2,7	50	GDE							QP091020
DYN	1,9	870	BAN	1	0	0		IN		QP091021
DYN	4,2	539	BAN							QP091022
DYN	12,6	687	BAN	2	2	0				QP091023
DYN	2,7	204							2G	QP091024
DYN	3,7	1 472	BAN					IR		QP091025
DYN	8,1	4 576	BAN	3	1	2	oui	IN	1G	QP091026
DYN	8,3	301	BAN	2	1	1	oui	IN	1G	QP091027
DYN	4,1	1 264	BAN							QP091028
DYN	6,5	21	GDE	1	1	0				QP091029
DYN	3	818	BAN	1	1	0		IN		QP091030
DYN	1,3	896	BAN	1	0	0				QP091031
DYN	3,5	888	BAN							QP091032
DYN	5,6	1 965	BAN	1	1	0		IR		QP091033
DYN	5,1	969	BAN					IR		QP091034
DYN	0	51	PET	2	0	0				QP091035
DYN	0	488	BAN							QP091036
DEC	3	635	PUU	1	1	0		IR		QP091037
DEC	1,9	347	PUU							QP091038
DYN	5,1	819		2	0	0		IR		QP092001
DYN	10,8	258								QP092014
DYN	5,8	484	BAN							QP092002
DYN	2,3	1 286	BAN							QP092003
	2,9	1 509		1	1	0		IR		QP092006
	2,1	4 896	BAN	2	1	1		IN		QP092007
DYN	3,5	2 217					oui	IR		QP092016

Code géographique	Libellé	Population	Jeunes de 0 à 14 ans (%)	Réussite au brevet (%)	Taux de pauvreté (%)	Typologie cohésion sociale	Taux d'emploi des femmes (%)	Taux d'emploi des hommes (%)
11	Ensemble des QP de la région Île-de-France	1 546 089	24,7	78,4	37,7	---	50,6	59,1
11	Total de la région Île-de-France	11 959 807	19,7	84,8	15,4	---	64	69,5
92 Hauts-de-Seine - CA des Hauts de Bièvre								
QP092004	Noyer Doré	3 647	20,9		30,6	SEG	52,1	55
QP092005	Cité Jardins	5 660	24	78,9	30,7	INT	59,1	61,9
92 Hauts-de-Seine - CA Sud de Seine								
QP092008	Abbé Grégoire - Mirabeau	1 789	29,7		37,7	INT	56	60,6
QP092009	Tertres-Cuverons	1 886	18,2	91,6	27,6		47,6	54,9
QP092020	Cité Des Musiciens	1 557	32,4	78,9	31,5	INT	60,4	59,2
92 Hauts-de-Seine - Asnières-sur-Seine & Gennevilliers								
QP092010	Les Courtilles	4 438	20,9	73,8	29,4	DEF	48,3	58,5
QP092012	Hauts d'Asnières	6 872	20,8	85,4	29,2		55	64,5
QP092013	Agnettes	8 688	18,5	90,5	30	DEF	50,1	60,5
QP092017	Grésillons Voltaire I - Gabriel Péri	2 564	16,8	84,7	34,3	DEF	60,2	66,8
QP092018	Grésillons Voltaire II - Grésillons	2 422	16,4		33	DEF	59,1	69,6
92 Hauts-de-Seine - Colombes								
QP092011	Fossés Jean	6 512	25,6	74,1	31,6	INT	55,8	60,3
QP092015	Petit Colombes	8 217	23,8		36,9	INT	52	52,5
QP092021	Les Musiciens	1 100	33,1	75,3	41,1	SEG	52,7	62,1
92 Hauts-de-Seine - Villeneuve-la-Garenne								
QP092019	AIRE 2029	11 729	26,9	74,1	28,9	DEF	53,2	61
93 Seine-Saint-Denis - Le Blanc-Mesnil & Villemomble & CA Plaine Commune & CA Est Ensemble & CA de l'Aéroport du Bourget								
QP093001	Secteur Gare - Aviatc	1 687	21,1	76,9	37,8	DEF	54,8	64,5
QP093002	Secteur Saint-Nicolas - Guynemer - ...	2 282	28,7	76,9	29,9	DEF	46,1	53,5
QP093004	Quartier Avenir Parisien	3 590	26,4	74	37,6	DEF	50,4	62,3
QP093005	Quartiers La Muette - Village Parisien	3 962	19,6	79,1	31,9		48,2	55,3
QP093006	Quartiers Economie - Les Oiseaux	1 143	22,9		43,8		49,4	59
QP093007	Thorez - Larivière - ...	3 949	27,9	73,4	39,9	DEF	48,7	55,7
QP093008	La Capsulerie	2 457	12,5		51,9		52,9	66,9
QP093009	Le Plateau - Les Malassis - ...	15 461	22,6	86,2	37,3	DEF	52,8	59,6
QP093010	Les Courtilières - Pont-De-Pierre	8 539	21	54,1	37,2	DEF	48	54
QP093011	Quartier Salengro - Gaston Roulaud - ...	25 853	25	70,4	39,4	DEF	50	57,5
QP093012	Blanqui	3 766	23,8	77,6	46,1	DEF	50,5	53,1
QP093013	Marnaudes - Fosse Aux Bergers - ...	3 829	24,8	73,2	36,5	INT	55	62,9
QP093014	Abreuvoir - Bondy Nord - ...	29 831	25,9	74,2	39,6	DEF	46,9	57,7
QP093015	Trois Communes - Fabien	7 148	25,8	82,3	41,2		54,2	56,2
QP093016	Branly - Boissière	3 734	27,6		36,1	DEF	56	59,6
QP093018	Bel Air - Grands Pêcheurs - ...	13 389	24,1	73	45,1		52,8	62,5
QP093019	Jean Moulin - Espoir	3 768	28	78,1	32,6	DEF	51,7	58,6
QP093020	Béthisy	3 231	21		32	DEF	55,3	59,1
QP093021	Le Londeau	5 049	28	66,4	40,9		48,3	58,4
QP093022	La Boissière	1 897	27,3		41	DEF	49,5	52,1
QP093023	Sept Arpents - Stalingrad	6 185	24,4	72,8	36,8	DEF	55,2	59,8
QP093024	Quatre Chemins	9 327	23	76,5	49	DEF	52,7	63,1
QP093025	Marcel Cachin	2 001	23,1	76,4	41,3		39,2	48,7
QP093026	Quartier de L'Horloge	2 223	23,3		38,5	DEF	45,3	54,2
QP093027	Gagarine	1 827	24,8	83,4	32,6	DEF	51,4	61,2
QP093028	Franc Moisin - Cosmonautes - ...	114 891	22,3	74,6	42,7	DEF	46,9	58,7
QP093029	Centre Ville	7 306	30,6	74,8	36,7	DEF	49,2	56,2
QP093030	Orgemont	10 654	27	85,2	39,5	DEF	52,7	60,4
QP093031	La Source - Les Presles	11 390	27,9	76,6	34,2	DEF	50,1	60,7
QP093032	Thorez-Géraux	1 450	23,9		30,4	DEF	51,5	55,6
QP093033	Méchin - Bocage	2 636	23,7		29,1	DEF	57,8	62,6

Typologie emploi	Taux de vacance (%)	Logements sociaux	Typologie cadre de vie	Collèges publics <300m	Collèges publics REP <300m	Collèges publics REP+ <300m	ZSP	NPNRU avec intérêt national/régional	ZFU	Code géographique
---	5	392 468	---	---	---	---	---	---	---	11
---	6,2	1 220 902	---	---	---	---	---	---	---	11
	6,1	1 081								QP092004
DYN	5	2 505		2	2	0		IR		QP092005
DYN	3,7	721	BAN							QP092008
DYN	8,2	740		2	1	0				QP092009
DYN	4	829		1	1	0		IN		QP092020
	2	1 325		1	0	1	oui			QP092010
DYN	10,2	2 425		1	1	0	oui	IN		QP092012
DYN	4,1	3 147	BAN	2	1	0		IN		QP092013
DYN	7,1	477	GDE	1	0	0				QP092017
DYN	13,2	937	GDE							QP092018
DYN	2,9	1 979		1	1	0	oui			QP092011
DYN	3,6	2 422					oui	IN		QP092015
DYN	3,6	483		2	1	0				QP092021
DYN	3,5	2 906		2	2	0		IN		QP092019
DYN	9	140	BAN	1	0	0				QP093001
DYN	1,9	574	BAN	1	0	0				QP093002
DYN	6,4	1 022		1	1	0			3G	QP093004
	5,8	1 355		1	1	0				QP093005
DYN	6,5	2	PET							QP093006
DYN	3,6	1 424	BAN	1	0	0				QP093007
DYN	1,1	815	BAN							QP093008
DYN	4,3	4 140		2	2	0		IN		QP093009
DYN	2,5	2 132		1	0	1			3G	QP093010
DYN	3,3	7 397	BAN	2	1	1		IN	3G	QP093011
	3,4	1 218	BAN	1	1	0		IR		QP093012
DYN	3	1 312		2	0	0		IR		QP093013
	3,8	7 749		6	4	1		IN	1G	QP093014
DYN	2,9	2 021		2	2	0				QP093015
DYN	1,6	961								QP093016
DYN	2,7	4 523		4	3	1		IR		QP093018
DYN	2,2	956		1	1	0				QP093019
DYN	3,5	888	BAN					IR		QP093020
	5,2	1 985		1	1	0		IN		QP093021
DYN	1,1	644	BAN							QP093022
DYN	7,7	952	GDE	2	1	1		IR		QP093023
DYN	8,2	1 291	GDE	1	0	1	oui	IN	3G	QP093024
DEC	2,2	790	BAN	1	1	0				QP093025
	1,9	754	BAN							QP093026
DYN	2,1	701	BAN	1	0	0		IN		QP093027
DYN	4,6	19 356		11	2	9	oui	IN	2G & 3G	QP093028
	4,5	1 366	BAN	2	2	0		IR	2G	QP093029
DYN	3	1 372		1	0	1		IN	2G	QP093030
DYN	3,6	1 841		2	1	1		IN		QP093031
DYN	0	579	BAN							QP093032
DYN	0	700	BAN							QP093033

Code géographique	Libellé	Population	Jeunes de 0 à 14 ans (%)	Réussite au brevet (%)	Taux de pauvreté (%)	Typologie cohésion sociale	Taux d'emploi des femmes (%)	Taux d'emploi des hommes (%)
11	Ensemble des QP de la région Île-de-France	1 546 089	24,7	78,4	37,7	---	50,6	59,1
11	Total de la région Île-de-France	11 959 807	19,7	84,8	15,4	---	64	69,5
QP093034	Paul-Cachin	1 484	26,5		47,6	DEF	52,3	47,3
QP093035	Centre Ville - Chatenay - ...	9 998	24,6	69	43,9	DEF	49,5	59
QP093036	Joncherolles - Fauvettes	2 093	26,9	75,4	52,7	DEF	40,7	60,1
QP093037	Plaine - Landy - ...	4 498	20,9	79,1	43,3	DEF	60	58
QP093038	Pleyel	2 196	18,4		32,3	DEF	45	59
QP093039	Grand Centre - Sémard	40 243	23,3	68,3	36,6	DEF	53,6	59,4
QP093040	Floréal Saussaie Allende	7 367	21,1	73,9	47,2	DEF	51,2	60,1
QP093041	Plaine Trezel - Chaudron	2 207	17,7	79,1	47,4	DEF	39,5	59,7
QP093042	Saint-Rémy - Joliot Curie - ...	7 024	25,2	83,1	40	DEF	51,2	61,1
QP093043	Langevin - Lavoisier - ...	9 607	21,8	73,2	42,5	DEF	49,1	57,4
QP093044	Cordon	2 021	17,5	73,8	37,7	DEF	56,7	59,5
QP093045	Michelet - Les Puces - ...	8 351	19,3	66,5	34,2	DEF	58,4	65,7
QP093046	Vieux Saint-Ouen	3 065	24,6		36,7	DEF	56,8	48,1
QP093047	Pasteur - Arago - ...	3 638	24,4		36,8	DEF	61,6	57,7
QP093048	Centre Elargi	18 454	25	65,1	41,4	DEF	44,4	54,8
QP093049	Quartier Politique De La Ville	9 250	25,3	76,5	35,5	DEF	50,7	58,9
QP093055	Secteur Nord Pont-Yblon	16 093	26,2	75	40,9	DEF	50,1	60,1
93 Seine-Saint-Denis - CA de Clichy S/ Bois - Montfermeil								
QP093003	Haut Clichy - Centre Ville - ...	29 428	27,8	79,4	51,3	DEF	34,2	52,9
93 Seine-Saint-Denis - Rosny-sous-Bois								
QP093017	Boissière - Saussaie-Beauclair	3 455	25,9	87,9	34,1	DEF	49,9	42,7
QP093062	Pré-Gentil	3 641	23,3	76,8	38,7		49,7	59,3
QP093063	Marnaudes - Bois-Perrier	1 662	18,8	78,6	29,4	INT	53,1	66,3
93 Seine-Saint-Denis - Aulnay-sous-Bois & CA Terres de France								
QP093050	Rougemont	5 689	26,2		37,2	DEF	45,5	49,1
QP093051	Montceaux - Pont Blanc	6 901	30,5	80,9	37,6	DEF	48,9	60,6
QP093052	Parc De La Noue - Picasso - ...	9 587	29,6	77,9	34,2	DEF	47,5	59,6
QP093053	Tremblay Grand Ensemble	7 297	28,5	76,6	36,3		49,1	55,2
QP093054	Les Beaudottes	45 563	26,3	74,7	38,9	DEF	45,9	57,6
93 Seine-Saint-Denis - Gagny								
QP093056	Jean Moulin - Jean Bouin	4 760	25,9	84,4	30,1	INT	55,6	60,3
QP093057	Les Peupliers	1 785	27,1		32,4	PET	54,7	65,2
93 Seine-Saint-Denis - Neuilly-sur-Marne								
QP093058	Val Coteau	7 157	23,2	79,7	33,1		57,2	59
93 Seine-Saint-Denis - Noisy-le-Grand								
QP093059	Mont d'Est - Palacio	1 733	26,7	88,3	37,5	SEG	49,4	66,4
QP093060	Pavé-Neuf	7 376	26,1	83,6	32,7	DEF	52,5	65,2
QP093061	Champy - Hauts Bâtons	3 976	21,1	83,6	29,5	INT	58,6	56,3
94 Val-de-Marne - CA Seine Amont								
QP094001	Pierre Et Marie Curie	1 382	16		37,5	INT	48,8	27,9
QP094008	Gagarine	2 758	22,4	65,5	36,5	INT	57,2	68
QP094009	Ivry Port	5 079	18	87,1	46,7	SEG	53,1	65,1
QP094010	Monmousseau	1 620	16,7		36,6	INT	57,5	48,6
QP094011	Colonel Fabien	1 065	23,5		30,6	INT	56,6	50,9
QP094012	Centre Ville : Defresne - Vilmorin - ...	3 680	29,1	83,8	34,9		52,1	59,3
QP094013	Commune De Paris - 8 Mai 1945	11 009	23,4	80,7	33,3		52,9	61,3
QP094014	Balzac	1 999	17,7	85,2	32,2	DEF	43,5	57,2
QP094032	Quartier Sud	2 655	24,3	89,7	37	INT	47,4	54,5
94 Val-de-Marne - CA Val de Bièvre								
QP094002	Irlandais - Paul Vaillant Couturier - ...	1 708	27,3	79,5	30,8	INT	55,4	65,7

Typologie emploi	Taux de vacance (%)	Logements sociaux	Typologie cadre de vie	Collèges publics <300m	Collèges publics REP <300m	Collèges publics REP+ <300m	ZSP	NPNRU avec intérêt national/régional	ZFU	Code géographique
---	5	392 468	---	---	---	---	---	---	---	11
---	6,2	1 220 902	---	---	---	---	---	---	---	11
	0	514	BAN					IN		QP093034
DYN	5,2	1 653	BAN	1	1	0				QP093035
	3,6	373	BAN	1	1	0		IN		QP093036
DYN	15,7	541	GDE	1	0	1				QP093037
DYN	1,5	229	GDE	1	1	0				QP093038
DYN	5,9	7 482	BAN	3	3	0	oui	IN		QP093039
DYN	3,3	1 994		1	0	1		IN	2G	QP093040
	9,3	179	GDE	1	0	1				QP093041
DYN	5,4	1 841		1	1	0				QP093042
	4	1 971		3	2	1				QP093043
DYN	4,3	745		1	1	0	oui	IN		QP093044
DYN	5,5	1 798		2	2	0	oui	IR		QP093045
DYN	1,3	965					oui	IN		QP093046
DYN	7	738					oui			QP093047
	5,9	5 592	PET	2	0	2		IN	2G	QP093048
DYN	2,8	2 138	BAN	3	0	2		IN		QP093049
DYN	4,1	4 008	BAN	3	2	0		IN	2G	QP093055
DEC	8,6	3 748	BAN	4	1	3		IN	1G	QP093003
DEC	3,4	628		1	0	0				QP093017
DYN	4,1	1 008		1	0	0				QP093062
DYN	4,8	486		1	0	0				QP093063
	5,3	1 388	BAN					IR		QP093050
DYN	4,9	1 703		1	1	0	oui	IN		QP093051
DYN	3,3	1 886		4	2	0		IR		QP093052
	2,6	2 194	BAN	2	2	0		IR		QP093053
	3	9 910		6	2	4	oui	IN	2G	QP093054
DYN	5,5	1 297	BAN	1	0	0				QP093056
DYN	3,6	607	BAN							QP093057
DYN	2,8	2 504	BAN	2	1	0		IN	3G	QP093058
DYN	4,1	378		1	0	0				QP093059
DYN	7,3	1 218		1	1	0				QP093060
DYN	2,1	1 056		1	0	0				QP093061
DEC	0	392	BAN							QP094001
DYN	3,9	819	BAN	1	1	0		IR		QP094008
DYN	8,2	690	GDE	1	1	0				QP094009
DYN	2	396								QP094010
DYN	2,7	433	BAN							QP094011
DYN	2,5	1 214	BAN	1	0	0		IN	2G	QP094012
DYN	3,7	2 867	BAN	1	1	0		IN	2G	QP094013
	17,4	764	GDE	1	1	0			2G	QP094014
DYN	7,6	778		1	0	1		IN	3G	QP094032
DYN	2	789	BAN	1	0	0				QP094002

Code géographique	Libellé	Population	Jeunes de 0 à 14 ans (%)	Réussite au brevet (%)	Taux de pauvreté (%)	Typologie cohésion sociale	Taux d'emploi des femmes (%)	Taux d'emploi des hommes (%)
11	Ensemble des QP de la région Île-de-France	1 546 089	24,7	78,4	37,7	---	50,6	59,1
11	Total de la région Île-de-France	11 959 807	19,7	84,8	15,4	---	64	69,5
QP094015	Péri - Schuman Bergonié	1 979	28,6	88,3	37,3	INT	45,7	65
QP094016	Chaperon Vert	2 390	26,1		26,3	INT	56	62,4
QP094017	Jardins Parisiens	1 716	27,3		28,5		57,7	62,6
QP094018	Lallier	1 491	20,3	83,3	33,3	INT	53,9	67,9
QP094019	Jardins Parisiens - Stade	867	26,3	77,1	39,3	INT	60,6	67,8
QP094020	Alexandre Dumas	1 207	26,8	85,3	34,2	SEG	30	63,5
QP094021	Lebon - Hochart - ...	3 066	20,9	82,8	36,1		51,8	55,5
QP094022	Lozaitis Nord - Grimau - ...	1 979	24,4	73,8	32,8	INT	55,9	53,8
QP094042	Cité Jardins	2 259	26,3	84,6	27,2	INT	55,2	50,1
94 Val-de-Marne - Champigny-sur-Marne & Valenton & Villeneuve-Saint-Georges & CA Plaine Centrale du Val de Marne & CA Haut Val de Marne								
QP094003	La Haie Grisele - La Hétraie	5 301	27	72,2	29,2	INT	61,1	66,6
QP094004	Chantereine	3 346	13,7	77,8	40,9	INT	45,2	51,7
QP094005	Mont Mesly - La Habette - ...	7 138	26	80,9	34,8		49,9	55,9
QP094006	Petit Pré - Sablières	1 149	23,3		26,3	INT	48,6	53,6
QP094007	Les Bleuets	1 032	48	97,7	30,7	INT	62,9	64
QP094024	Les Quatre Cités	4 001	19,4	80,2	36	INT	56,1	56,2
QP094025	L'Egalité	479	12,7		70,4	INT	81,9	52,4
QP094026	Les Mordacs	4 838	24,2	81,6	35,7		50,7	56,8
QP094027	Le Bois L'Abbé	12 303	27,5	79,1	37,4	SEG	49	56,1
QP094028	Le Plateau	1 890	16,7		36,2	INT	59,6	51,4
QP094035	Polognes-Centre Ville - Le Plateau - ...	10 107	30,6		35,1	DEF	52,3	61,6
QP094036	Lutèce-Bergerie	2 317	25,6	70,6	34	DEF	55,3	66,6
QP094037	Centre Ville	3 041	22,4	66	46,3	DEF	54,4	71,7
QP094038	Le Quartier Nord	7 065	26,8	87,9	35,1	DEF	61,8	64,4
QP094039	Le Quartier Nord- Les Tours	1 914	26,1		37,4	DEF	55,8	67,8
QP094040	Triage	1 683	20,9		39,2	DEF	50,9	65,3
94 Val-de-Marne - Bonneuil-sur-Marne								
QP094023	Fabien	1 475	29,1		36,4		53,3	57,5
94 Val-de-Marne - Fontenay-sous-Bois								
QP094029	La Redoute (Le Fort-Michelet)	1 563	29,5	89,7	34,3	SEG	55,4	58,6
QP094030	Les Larris	2 378	21,2	85,7	34,7	INT	64,3	45
94 Val-de-Marne - Orly								
QP094031	Quartier Est	7 181	18,3	89,7	29,7	DEF	47,7	58
94 Val-de-Marne - Saint-Maur-des-Fossés								
QP094033	Rives De La Marne	1 577	22,9		31,8	INT	55,2	55,2
94 Val-de-Marne - Thiais								
QP094034	Les Grands Champs	2 425	25,1		32,4	INT	51,8	49,4
94 Val-de-Marne - Villiers-sur-Marne								
QP094041	Portes De Paris - Les Hautes-Noues	5 794	24,1	85,2	40,4	SEG	50,2	58,2
95 Val-d'Oise - CA de la Vallée de Montmorency								
QP095001	Noyer Crapaud	1 477	26,7	93	28,4	INT	50,8	59
QP095020	Les Lévriers	1 420	30,1		37,8	SEG	44,8	67,1
QP095021	Centre Ville	2 468	31	75,8	27,4	DEF	57,9	58,8
QP095041	Les Raguenets	2 681	19,3	86,4	26,2		59	67,1
95 Val-d'Oise - CA Argenteuil - Bezons								
QP095002	Justice - Butte Blanche	765	18,3	80,6	64,9	SEG	34	53,6
QP095003	Champieux	1 732	21,1	74,7	28,6	DEF	58,8	62,3
QP095004	Brigadières - Henri Barbusse	2 175	30	74,7	40,8	DEF	54,2	55,7
QP095005	Val D'Argent Nord	14 185	26,7	77,2	38,1		45,7	55,8
QP095006	Val D'Argent Sud	9 258	22,7	77,2	32,8	DEF	49,6	63,7

Typologie emploi	Taux de vacance (%)	Logements sociaux	Typologie cadre de vie	Collèges publics <300m	Collèges publics REP <300m	Collèges publics REP+ <300m	ZSP	NPNRU avec intérêt national/régional	ZFU	Code géographique
---	5	392 468	---	---	---	---	---	---	---	11
---	6,2	1 220 902	---	---	---	---	---	---	---	11
DYN	6,5	823		1	0	0		IR		QP094015
DYN	5	1 153								QP094016
DYN	0,9	595	BAN							QP094017
DYN	2,5	350		1	1	0		IN		QP094018
DYN	1,9	224		2	1	0				QP094019
DEC	0	279	BAN	1	0	0				QP094020
DYN	3,1	994		2	1	0		IN		QP094021
DYN	1,6	813	BAN	1	1	0				QP094022
DYN	8	429	BAN	1	0	0				QP094042
DYN	1,5	1 240	BAN	2	1	0		IR		QP094003
	3,7	1 074	BAN	1	1	0		IN		QP094004
DYN	2,5	2 291	BAN	2	2	0		IN		QP094005
DYN	1,3	169								QP094006
DYN	2,6	616	GDE	1	0	0				QP094007
DYN	5,9	1 405	BAN	1	1	0				QP094024
DYN	4,5	0	BAN							QP094025
DYN	2,5	1 144	BAN	1	1	0			1G	QP094026
DYN	6,5	4 197		2	1	1	oui	IN	1G	QP094027
DYN	10,1	375	BAN							QP094028
DYN	4,3	3 132	BAN					IN		QP094035
DYN	1,7	828	BAN	1	1	0				QP094036
DYN	9,9	10	ANC	2	1	1				QP094037
DYN	3,5	1 623	BAN	1	1	0		IN		QP094038
DYN	4,9	737								QP094039
DYN	5,9	286	GDE							QP094040
DYN	1,5	520	BAN					IN		QP094023
DYN	1,9	295	BAN	1	0	0		IR		QP094029
DYN	4,2	562	BAN	2	1	0		IR		QP094030
DYN	6,4	1 866		1	0	1		IN	3G	QP094031
DYN	5,7	419								QP094033
	11,7	768	BAN							QP094034
DYN	7,2	1 276	BAN	1	0	0				QP094041
DYN	2,1	396	BAN	1	0	0				QP095001
DYN	4,5	110	BAN							QP095020
DYN	8,2	554	BAN	1	0	0				QP095021
DYN	3,9	701	BAN	2	1	0				QP095041
DYN	1,9	144	PET	1	1	0				QP095002
DYN	0,8	414	BAN	1	1	0				QP095003
	7,9	347	GDE	1	1	0		IR		QP095004
	4,3	3 392		2	1	1	oui		2G	QP095005
DYN	5,6	1 900		1	1	0	oui		2G	QP095006

Code géographique	Libellé	Population	Jeunes de 0 à 14 ans (%)	Réussite au brevet (%)	Taux de pauvreté (%)	Typologie cohésion sociale	Taux d'emploi des femmes (%)	Taux d'emploi des hommes (%)
11	Ensemble des QP de la région Île-de-France	1 546 089	24,7	78,4	37,7	---	50,6	59,1
11	Total de la région Île-de-France	11 959 807	19,7	84,8	15,4	---	64	69,5
QP095007	Champagne	1 240	34,7		33,8		52,4	66,1
QP095008	Joliot Curie	2 763	22,1	91,1	36,7	DEF	48,7	65,8
QP095009	Centre Ville	4 448	15,8	91,5	32,6	DEF	61,1	66,9
QP095010	Delaune Masson Colomb	1 486	26,6	81,6	36,2		47,3	59,9
95 Val-d'Oise - CA de Cergy-Pontoise								
QP095011	Axe Majeur - Horloge	9 076	26,3	80,9	35,5	PET	47,6	61,4
QP095012	La Sébille	1 147	32,3	80,9	26,7	INT	63,8	59,1
QP095013	Les Dix Arpents	1 740	33,2	84,5	37,1	SEG	53,7	59,3
QP095014	Le Moulinard	2 107	33,8	82,2	38,2	SEG	45,1	58,5
QP095015	Marcouville	3 211	26,4		38,7		54,2	62
QP095016	Louvrais	2 408	20		30,5	PET	52,9	59
QP095017	Chennevières - Parc Le Nôtre	3 136	25,6	86,7	47,8	SEG	48,7	54,9
QP095018	Clos Du Roi	1 099	29,8	86,7	33,2		51,6	62,4
QP095019	Les Toupets - Côte Des Carrières	1 489	33,2	74,8	28,8	INT	64,2	65,4
95 Val-d'Oise - CA Val et Forêt & CA le Parisis								
QP095022	Mare Des Noues	1 079	18,4		43,8	INT	58,9	56,1
QP095023	Montédour	1 687	30,3		29,1	INT	58,6	67,4
QP095024	Les Naquettes	1 151	29,5	84,1	35,8	SEG	51,5	54,2
QP095025	Les Frances	2 962	27,9	79,1	33,1		53,2	59,4
QP095026	Clos Saint Pierre Elargi	1 339	27,8		26,9		57,6	65,2
QP095027	Bas Des Aulnaies - Carreaux Fleuris - ...	4 726	21	81,7	32	INT	60	61,3
QP095028	Les Pins	1 016	22,9	92,5	40	INT	50,5	57,3
QP095029	Les Sarments Et Les Nérins	1 055	23,1		29,1	INT	66,5	62,3
QP095039	Les Chênes	2 479	25,8	73,6	31,8		56,5	59,9
95 Val-d'Oise - CA Roissy Porte de France								
QP095030	Cottage Elargi	1 976	20,1	82,9	35,4		58,2	70,3
QP095031	Grandes Bornes Elargies	8 210	29,6	85,9	37,6	SEG	44,1	60,5
95 Val-d'Oise - CA Val de France								
QP095032	Dame Blanche	30 892	25,6	86,5	46,4	DEF	41,9	55,5
QP095033	Lochères	35 912	27,7	72,4	38,5	DEF	46,2	56,7
QP095034	Carreaux - Fauconnière - ...	15 243	26,5	72	34,6	DEF	52,2	65,7
QP095035	Saint Blin	1 036	41,6	81,4	32,7	DEF	57,2	50,6
QP095036	Rosiers Chantepie	4 267	26	84,5	33,7	DEF	45,8	63,7
QP095037	Village - Mozart	2 802	24,9	84,5	38,2	DEF	56,2	63,9
QP095038	Village - Le Puits La Marlière - ...	15 355	24,4	77,1	41	DEF	48	61
95 Val-d'Oise - CC du Haut Val d'Oise								
QP095040	Le Village	3 131	26,4	74,4	37,8		47,9	59,6

Typologie emploi	Taux de vacance (%)	Logements sociaux	Typologie cadre de vie	Collèges publics <300m	Collèges publics REP <300m	Collèges publics REP+ <300m	ZSP	NPNRU avec intérêt national/régional	ZFU	Code géographique
---	5	392 468	---	---	---	---	---	---	---	11
---	6,2	1 220 902	---	---	---	---	---	---	---	11
DYN	4,7	553								QP095007
DYN	4,9	1 113		1	1	0				QP095008
DYN	3	1 259		1	1	0				QP095009
DYN	3,7	571	BAN	1	1	0				QP095010
DYN	6,1	2 519	BAN	1	1	0		IR		QP095011
DYN	7,3	260		1	1	0		IR		QP095012
DYN	2,7	544	BAN	1	0	0				QP095013
DEC	4,3	591	BAN	1	0	0				QP095014
DYN	5,5	722						IR		QP095015
DYN	3,1	873	BAN							QP095016
	2,1	971	BAN	2	2	0				QP095017
DYN	2,5	115	BAN	1	1	0				QP095018
DYN	1,8	445	BAN	1	0	0				QP095019
DYN	1,1	330	BAN							QP095022
DYN	1,2	653	BAN							QP095023
DYN	2,9	369	BAN	1	0	0				QP095024
DYN	1,5	1 004	BAN	1	1	0				QP095025
DYN	0	484	BAN							QP095026
DYN	7,8	979		2	0	0		IR		QP095027
DYN	1,8	349	BAN	1	0	0				QP095028
DYN	8,4	401	BAN							QP095029
DYN	3,9	835	BAN	1	0	0				QP095039
DYN	5,8	0	PET	2	1	0				QP095030
DYN	3,1	2 083	BAN	2	2	0				QP095031
	4,1	5 724	BAN	3	1	2	oui	IN	1G	QP095032
DYN	6,6	8 121		3	2	1	oui	IN	1G	QP095033
DYN	4,7	3 715	BAN	3	2	1	oui	IR	2G	QP095034
DYN	8,4	313	BAN	1	1	0	oui			QP095035
DYN	6,3	1 313	BAN	1	0	1		IR		QP095036
DYN	5,9	37	PET	1	0	1				QP095037
DYN	5,9	2 951	BAN	2	1	1		IN	2G	QP095038
DYN	3,4	1 072	PUU	1	1	0				QP095040

Normandie



Code géographique	Libellé	Population	Jeunes de 0 à 14 ans (%)	Réussite au brevet (%)	Taux de pauvreté (%)	Typologie cohésion sociale	Taux d'emploi des femmes (%)	Taux d'emploi des hommes (%)
28	Ensemble des QP de la région Normandie	194 452	25,3	78	43,8	---	39,5	49,9
28	Total de la région Normandie	3 328 364	18,5	84,8	13,5	---	59,8	66
14 Calvados - CA Caen la Mer								
QP014001	Chemin Vert	4 125	24		43,1	INT	47,6	50,9
QP014002	Grâce De Dieu	3 908	20,4	59,5	45,1		32,8	44,3
QP014003	Guérinière	4 138	26	66,9	51,1	INT	33,7	36,2
QP014004	Pierre Heuzé	2 159	28,2	84,8	47		37	43,8
QP014005	Calvaire Saint Pierre	1 532	15,8		35	INT	47,4	53
QP014006	Centre Ville	1 330	21	69,8	32,4		46	55,3
QP014007	Grande Delle - Val - ...	8 624	22	60,7	35,7		42,4	50,2
14 Calvados - CC du Pays de Honfleur								
QP014008	Canteloup - Marronniers - ...	1 343	30,9		46,4		42	54,1
14 Calvados - CC Lintercom Lisieux-Pays d'Auge-Normandie								
QP014009	Hauteville	3 522	25,9	64,6	45,7	INT	43,6	49,8
27 Eure - CA des Portes de l'Eure								
QP027001	Valmeux - Blanchères	3 587	27,7		43,4	SEG	39,3	51,6
QP027002	Boutardes	988	29,7	79,1	48,4	SEG	28,8	40,7
27 Eure - CA Grand Evreux Agglomération								
QP027003	La Madeleine	10 501	27,9	77,6	53,7	SEG	35,6	47,5
QP027004	Nétreville	2 356	32,9	78,7	55	SEG	36,4	47,4
QP027005	Navarre	1 403	24,8	79,1	43,6	INT	63,1	51,3
27 Eure - CA Seine Eure								
QP027006	Maison-Rouge	1 049	28,4		49,3		32,7	45,2
QP027007	Acacias - La Londe - ...	1 362	24,5		46,6		33	50,9
QP027008	Centre Ville	7 168	31,8	80,4	44,8		39,6	51,4
27 Eure - CC de Bernay et des Environs								
QP027009	Le Bourg Le Comte	1 359	22,8	84,5	36,1	INT	44,9	54,1
27 Eure - CC de Pont-Audemer								
QP027010	L'Europe	1 402	24,3		38,4	PET	45	64,9
QP027011	La Passerelle	1 297	21,8		35,9	INT	45,2	59,7
50 Manche - CC d'Avranches-Mont St Michel								
QP050001	La Turfaudière	1 222	16,1	95,8	34,6	INT	44,7	48,6
50 Manche - CA Saint-Lo Agglo								
QP050002	Val Saint Jean	1 853	15	83,1	35,1	INT	53,2	58,6
QP050003	La Dollée	1 601	15,2		38,3		46,2	59
50 Manche - CC Communauté du Bocage Coutançais								
QP050004	Claire Fontaines	1 467	22,2	77,6	39,8	INT	45,9	55,6
50 Manche - CU de Cherbourg								
QP050005	Les Provinces	6 672	25,7	84,2	45,1	PET	38,7	57,2
QP050006	Maupas - Hautmarais - ...	1 754	28		35,8	INT	41,9	49,8
QP050007	Fourches - Charcot	1 429	21,8		35,3	INT	60,9	59,6
61 Orne - CC Argentan Intercom								
QP061001	Les Provinces	1 382	23,5		44,4	INT	41,7	47
QP061002	Saint Michel - Vallée D'Auge	2 626	25,1	80,6	42,4	INT	38,8	47,9
61 Orne - CA du Pays de Flers								
QP061003	Saint Michel	1 047	24,6		52	INT	33,1	49,3
QP061004	Saint Sauveur	1 984	24,6		47,6	SEG	31,4	54,4
61 Orne - CC des Pays de l'Aigle et de la Marche								
QP061005	La Madeleine	1 233	23,5	78,7	55		36,2	49,4
61 Orne - CU d'Alençon								
QP061006	Perseigne	4 245	25,8	78,8	59,7	SEG	27,6	47,2
QP061007	Courteille	2 113	28,6	72,7	46,5		46,6	52,1

Typologie emploi	Taux de vacance (%)	Logements sociaux	Typologie cadre de vie	Collèges publics <300m	Collèges publics REP <300m	Collèges publics REP+ <300m	ZSP	NPNRU avec intérêt national/régional	ZFU	Code géographique
---	7,3	74 712	---	---	---	---	---	---	---	28
---	7,3	290 321	---	---	---	---	---	---	---	28
	1,9	1 812	GDE					IR		QP014001
DEC	8	1 389	GDE	1	0	1	oui		2G	QP014002
DEC	3,2	2 144	GDE	1	1	0	oui		2G	QP014003
DEC	3,5	977	GDE	1	1	0				QP014004
	2,8	560								QP014005
	0	533	PET	1	1	0				QP014006
	7,3	2 580	BAN	1	1	0	oui		3G	QP014007
DEC	0	437	PUU					IR		QP014008
	5,5	1 615	PUU	1	1	0		IN		QP014009
IND	2,8	973	PUU				oui			QP027001
IND	6,8	352		1	1	0	oui			QP027002
IND	6,9	3 657	PUU	2	1	1			2G	QP027003
IND	6,5	1 077		1	1	0		IN		QP027004
DYN	3,7	596	GDE	1	0	0				QP027005
IND	6,5	474								QP027006
IND	11,3	557	PUU					IR		QP027007
IND	10,2	2 487	PUU	2	1	1		IN		QP027008
IND	2,6	546	PUU	1	0	0				QP027009
IND	0	571	PUU					IR		QP027010
IND	0	573	PUU							QP027011
IND	0	607	PUU	1	0	0				QP050001
	6,5	1 005	PUU	1	0	0				QP050002
	9,5	612	PUU							QP050003
DEC	0	740	PUU	1	0	0				QP050004
	12,5	3 435	PUU	2	0	1			1G	QP050005
	4,2	798							1G	QP050006
DYN	7,8	725						IR		QP050007
	13,3	813	PUU							QP061001
	15,1	1 326	PUU	1	0	0		IR		QP061002
IND	10	625	PUU					IR		QP061003
IND	10,5	700	PUU							QP061004
IND	0	579	PUU	1	0	0		IR		QP061005
IND	7,7	1 397	PUU	2	0	1			2G	QP061006
IND	6,9	992	PUU	1	0	0			2G	QP061007

Code géographique	Libellé	Population	Jeunes de 0 à 14 ans (%)	Réussite au brevet (%)	Taux de pauvreté (%)	Typologie cohésion sociale	Taux d'emploi des femmes (%)	Taux d'emploi des hommes (%)
28	Ensemble des QP de la région Normandie	194 452	25,3	78	43,8	---	39,5	49,9
28	Total de la région Normandie	3 328 364	18,5	84,8	13,5	---	59,8	66
76 Seine-Maritime - CA de la Région Dieppoise								
QP076001	Val Druel	1 020	39,4		46,7		31	50,1
QP076002	Neuville	3 241	23,6	71,2	40,1	PET	38,6	48,8
QP076003	Les Bruyères	1 836	31	71,9	42,8	PET	39,1	52,5
76 Seine-Maritime - CA Havraise (Co.D.A.H.)								
QP076004	Centre Ville	1 998	24,8	75,4	34,3	PET	37,7	56
QP076005	Mont Gaillard	9 038	25,1	72	41,3		34,4	47,2
QP076006	Centre Ancien - Quartiers Sud	9 221	23,6	72	40,6	INT	42,8	47,6
QP076007	Bois-De-Bléville	1 915	24,4		48	SEG	22,8	35,7
QP076008	Bléville Nord	1 841	28,1	71,6	40		41,7	51,8
QP076009	Bléville Sud	2 628	26,9	71,6	29,8	DEF	48,4	53,1
QP076010	Caucriauville Soquence	16 493	26,2	75	41,4		36,5	52,2
76 Seine-Maritime - Métropole Rouen Normandie								
QP076011	Plateau	5 089	24,6	77,6	40,5		43,8	51,7
QP076012	Quartier Des Arts Et Des Fleurs - Feugrais	2 749	34,2	81,7	44,7	PET	36,4	53,9
QP076013	Parc Du Robec	1 883	22,6	84,9	41,4	INT	45,4	45,4
QP076014	Centre Ville	6 573	20,5	76,1	39,9	INT	39,3	51,3
QP076015	Les Bouttières	1 063	27,2	80,4	42,4		41,1	52,6
QP076016	Diderot - Les Mesliers	1 099	25,1	89,7	34,8		44,3	51,4
QP076017	Quartier De Binche	1 407	21,3	86,9	40,5	INT	50,9	54,5
QP076018	Le Quartier Jean Moulin	1 247	25,7		42,5		45,6	52,7
QP076019	Oissel Sur Seine Nord	1 880	22,4	73,5	39,1	INT	45,2	49,1
QP076020	Quartier De La Piscine	3 003	26,8	76,4	42,9	SEG	42,2	55,7
QP076021	Grammont	1 981	25,5		49,1		47,6	51,8
QP076022	Les Hauts De Rouen	10 314	24,9	88,2	54,5		37,3	41,9
QP076023	Quartier Château Blanc	4 779	29,3	74,3	54,3	SEG	26,3	46,1
QP076024	Quartier Thorez - Grimau	1 140	30,9		39		38,6	49,1
QP076025	Quartier Hartmann - La Houssière	1 333	21,5	89,6	35,8		31,1	41,1
QP076026	Buisson - Gallouen	2 241	18	90,9	38	INT	52,2	57
76 Seine-Maritime - CC Caux - Austreberthe								
QP076027	Lalzel	747	33,5	91,3	44	INT	36,8	35,6
76 Seine-Maritime - CA Fécamp Caux Littoral Agglo								
QP076028	Parc Du Ramponneau	2 912	24		36,3	PET	37,5	58,5

Typologie emploi	Taux de vacance (%)	Logements sociaux	Typologie cadre de vie	Collèges publics <300m	Collèges publics REP <300m	Collèges publics REP+ <300m	ZSP	NPNRU avec intérêt national/régional	ZFU	Code géographique
---	7,3	74 712	---	---	---	---	---	---	---	28
---	7,3	290 321	---	---	---	---	---	---	---	28
IND	5,5	502								QP076001
IND	8,3	1 176		1	0	1		IR		QP076002
IND	3,8	765	PUU	2	1	0				QP076003
IND	0	663	BAN	1	1	0				QP076004
IND	7,3	3 118	GDE	3	1	2	oui		1G	QP076005
IND	12,5	2 463	GDE	3	1	2		IR		QP076006
IND	9,7	674	GDE						1G	QP076007
IND	5,1	677	GDE	1	1	0				QP076008
IND	7,4	954	GDE	1	1	0				QP076009
IND	6	5 832	GDE	3	0	3				QP076010
	8,1	2 504	BAN	2	2	0		IR		QP076011
IND	0	1 019		1	1	0		IN		QP076012
	0	812	BAN	1	0	0		IR		QP076013
	9,8	2 063		1	0	1		IR		QP076014
	0	450	BAN	1	1	0				QP076015
IND	0	435	BAN	1	0	0				QP076016
	8,8	719		1	1	0				QP076017
	0	555	BAN							QP076018
	1,8	704	BAN	1	1	0		IR		QP076019
	3,5	892	BAN	1	1	0		IN		QP076020
	2,1	863	GDE					IR		QP076021
	16,7	4 104	GDE	2	0	2	oui	IN	2G	QP076022
IND	10,3	1 352	GDE	1	0	1		IR		QP076023
	6	315								QP076024
	12,7	393	GDE	1	1	0				QP076025
DYN	2,7	873	BAN	1	0	0				QP076026
	1,6	454	PUU	1	0	0				QP076027
IND	4,3	1 117	PUU							QP076028

Nouvelle-Aquitaine



Code géographique	Libellé	Population	Jeunes de 0 à 14 ans (%)	Réussite au brevet (%)	Taux de pauvreté (%)	Typologie cohésion sociale	Taux d'emploi des femmes (%)	Taux d'emploi des hommes (%)
75	Ensemble des QP de la région Nouvelle-Aquitaine	207 301	21,6	81,9	42,1	---	42	50,6
75	Total de la région Nouvelle-Aquitaine	5 844 177	16,5	85	13,5	---	60,7	66,7
16 Charente - CA du Grand Angoulême (Grandangoulême)								
QP016001	Basseau - Grande Garenne	3 539	27,1	74,4	53,6	PET	31,3	39,8
QP016002	Ma Campagne	1 923	21,7	95,3	47		32,5	48,7
QP016003	Bel Air - La Grand Font	2 543	23,5	78,2	46,4	INT	39	42,4
QP016004	L'Etang Des Moines	1 291	22,3	80,8	37,5		41,9	47,1
QP016005	Champ De Manoeuvre	3 286	28,4	84,2	52,9	SEG	32	46
16 Charente - CC Grand Cognac Communauté de Communes								
QP016006	Crouin	1 898	17,3	77,9	51,2	PET	32,2	46
17 Charente-Maritime - CA de la Rochelle								
QP017001	Mireuil	6 123	20,5	72,8	39,7		40,5	50,9
QP017002	Villeneuve-Les-Salines	5 642	23	88,9	43,2	INT	41,2	48,7
QP017007	Port-Neuf	1 606	21,1		34,9	INT	43,1	44
17 Charente-Maritime - CA de Saintes								
QP017003	Bellevue - Boiffiers	2 087	29,5	81,5	53,4	INT	35	43,2
17 Charente-Maritime - CA Rochefort Océan								
QP017004	Centre Ville - Avant-Garde	2 362	16,2	76,6	36,4		41,7	54,5
QP017005	Le Petit Marseille	1 106	26,1		47,4	PET	36,8	48,9
17 Charente-Maritime - CA Royan Atlantique								
QP017006	Eco quartier l'Yeuse-La Robinière	1 207	11		37	INT	34,8	41,8
19 Corrèze - CA du Bassin de Brive								
QP019001	Rivet	1 144	20,2		44,3	PET	46,1	58,8
QP019002	Tujac	2 912	23,4	77,8	43,2		34,2	48,5
QP019003	Les Chapélias	1 714	20,9		39,4	INT	39,3	57,1
23 Creuse - CA du Grand Guéret								
QP023001	L'Albatros	1 892	21,9		44,2	INT	47,7	48,8
24 Dordogne - CA Bergeracoise								
QP024001	Rive Gauche	1 775	18,8	81,2	38,1	PET	44,5	57,8
QP024002	Quartier Des Deux Rives	2 655	16,2	92,1	37,9	INT	51,1	48,8
QP024003	Quartier Nord	1 133	20,3		36,4	INT	53,6	59,7
24 Dordogne - CA le Grand Périgueux								
QP024004	Chamiers	1 192	24,2	80,5	51	INT	39,8	46,9
QP024005	La Boucle De L'Isle	1 474	20,5	98,7	44,3	PET	46,8	51,6
33 Gironde - Bordeaux Métropole								
QP033001	Quartier Champ De Course	1 111	33,7		31,1	INT	51,9	62
QP033002	Yser - Pont De Madame	1 543	21,8	72,6	33,7	INT	51,7	51,7
QP033005	Quartier De L'Avenir	1 148	26,7		34,1		48,9	62
QP033006	Carle Vernet - Terres Neuves	1 892	18,6		32,9	INT	54	62,7
QP033007	Le Lac	3 634	31,8		50	SEG	37,2	51,9
QP033008	Saint-Michel	11 637	8,3	83,7	34,7	INT	40,1	49,4
QP033009	Benauges - Henri Sellier - ...	3 208	23,2	73,3	43,6	SEG	41	53,1
QP033010	Grand-Parc	4 246	20,8	91,2	31,5	INT	46,9	49,6
QP033011	Bacalan	1 543	24,6		35,5	PET	48,6	56,1
QP033012	Palmer - Sarailière - ...	10 228	19,2	75,2	38,9		44,6	53,3
QP033013	Grand Caillou	1 936	21,6		35,6	INT	58	65
QP033014	Jean-Jaurès	2 640	19,1	69,5	35,5	INT	43,5	58,2
QP033015	Barthez	957	22,9	88,3	33,8	INT	49,1	53,7
QP033016	Carriet	3 201	21,4		37,8		37,8	54,9
QP033017	Génicart Est	3 590	19,4	83,8	39,7		32,4	48,7
QP033018	Alpilles-Vincennes-Bois Fleuri	3 940	17	79,1	32,1	DEF	42,4	48,8
QP033019	Beaudésert	1 108	28,2		34,7	SEG	49,9	67,7

Typologie emploi	Taux de vacance (%)	Logements sociaux	Typologie cadre de vie	Collèges publics <300m	Collèges publics REP <300m	Collèges publics REP+ <300m	ZSP	NPNRU avec intérêt national/régional	ZFU	Code géographique
---	6,1	67 239	---	---	---	---	---	---	---	75
---	8,3	277 148	---	---	---	---	---	---	---	75
IND	7,3	1 262	GDE	1	0	1				QP016001
	3,8	829		1	0	0				QP016002
	3,8	1 024	GDE	1	0	0		IR		QP016003
	0	505	PET	1	0	0		IR		QP016004
	5,3	1 723	BAN	1	0	1				QP016005
IND	3,7	795	PUU	1	1	0				QP016006
	8,3	2 132	GDE	1	0	1			2G	QP017001
	3,8	2 305	GDE	1	1	0		IR		QP017002
DEC	5,2	929								QP017007
DEC	12,9	1 070	PUU	1	0	0				QP017003
DEC	12,5	547	ANC	1	0	0				QP017004
DEC	4,7	290								QP017005
DEC	4,1	279	PUU							QP017006
IND	7,4	511						IR		QP019001
	3,1	760	PUU	1	0	1		IR		QP019002
	12,7	495	PUU					IR		QP019003
DYN	6,6	825	PUU					IR		QP023001
	7,2	434	PUU	1	0	0				QP024001
DEC	11,8	483	ANC	1	0	0				QP024002
DYN	8,6	268	PUU							QP024003
	0	540		1	0	0		IR		QP024004
	4,5	618		1	0	0				QP024005
DYN	2,2	446								QP033001
	0,6	706	BAN	1	0	0				QP033002
DYN	0	466	BAN				oui	IR		QP033005
DYN	4,2	727	GDE							QP033006
DEC	1,4	1 204	GDE					IR		QP033007
DEC	8,7	492	ANC	2	1	0				QP033008
DEC	2,5	1 279		1	1	0	oui	IN	1G	QP033009
DYN	4	902	GDE	2	1	0				QP033010
DYN	2,3	476	GDE							QP033011
DEC	2,4	2 396	BAN	3	2	0	oui	IR	1G	QP033012
DYN	1,7	691	BAN							QP033013
	4,1	934		1	1	0	oui	IR		QP033014
	4,2	89		1	0	0				QP033015
DEC	1,8	1 052	BAN				oui	IR	1G	QP033016
DEC	2,2	1 468	BAN	1	0	1	oui		1G	QP033017
DEC	2,3	1 248	BAN	2	0	2	oui		1G	QP033018
DYN	2,2	281	BAN							QP033019

Code géographique	Libellé	Population	Jeunes de 0 à 14 ans (%)	Réussite au brevet (%)	Taux de pauvreté (%)	Typologie cohésion sociale	Taux d'emploi des femmes (%)	Taux d'emploi des hommes (%)
75	Ensemble des QP de la région Nouvelle-Aquitaine	207 301	21,6	81,9	42,1	---	42	50,6
75	Total de la région Nouvelle-Aquitaine	5 844 177	16,5	85	13,5	---	60,7	66,7
QP033020	Châtaigneraie - Arago	2 998	27,8	82,1	36,2	INT	47,4	53,2
QP033021	Saige	3 120	19,1		35,8	INT	46,6	56,9
QP033022	Thouars	3 143	18,7		35,6	INT	47,9	53,1
33 Gironde - CA du Libournais								
QP033003	Quartier Du centre	1 250	20,4		36,3	PET	43,1	61,6
33 Gironde - CC du Pays Foyen								
QP033004	Quartier Bourg	2 206	18,3	63,1	39,5	DEF	39,8	46,6
40 Landes - CA du Grand Dax								
QP040001	Le Sablar	1 283	18,6		32,6	INT	55,9	54,8
QP040002	Cuyès	1 229	20,2		36,6	PET	34,8	63,6
QP040003	Le Gond	1 233	24,2		33,7	INT	45,4	45,3
40 Landes - CA le Marsan Agglomération								
QP040004	Le Peyrouat	2 405	28,2	63,8	46,3	INT	42,4	55,2
QP040005	La Moustey	1 381	26,8	93,3	41,9	INT	44,2	61,5
47 Lot-et-Garonne - CA d'Agen								
QP047001	Rodrigues - Barleté	1 963	31,2	72,3	50,7	INT	42,8	44,7
QP047002	Montanou	1 860	29,5		61,5	SEG	26,9	40,7
QP047003	Pin	1 482	15,2		34,7	INT	56,1	55,5
47 Lot-et-Garonne - CA du Grand Villeneuvois								
QP047004	Bastide Au Bord Du Lot	1 118	19,9	87,2	43,6	PET	40,1	61,8
QP047005	Bastide	2 520	11,7		37,8	INT	52,3	63,1
47 Lot-et-Garonne - CA Val de Garonne Agglomération								
QP047006	Baylac Gravette	1 697	21,6	89,1	48,4		34,9	49,3
QP047007	Coeur De ville	1 084	17,7		37	PET	44,7	44,5
64 Pyrénées-Atlantiques - CA Agglomération Côte Basque Adour								
QP064001	Maubec - Citadelle	1 649	17,5		31,2	INT	48,7	69,2
QP064002	Hauts De Sainte Croix	3 803	22,1	77	34,8	PET	42,3	56,9
64 Pyrénées-Atlantiques - CA Pau-Pyrénées								
QP064003	Saragosse	4 102	19,9		39,1	INT	39,2	42
QP064004	Ousse Des Bois	2 057	37,6		52,8	SEG	26,6	41,9
79 Deux-Sèvres - CA du Niortais								
QP079001	Clou Bouchet	2 791	27,9	84	52,7	INT	42,4	46,6
QP079002	Tour Chabot Gavacherie	1 320	17,4		43,9	INT	38,8	52,6
QP079003	Pontreau Colline Saint André	1 731	18,1	84,7	38,5	INT	51,1	58,4
79 Deux-Sèvres - CA du Bocage Bressuirais								
QP079005	Valette	1 067	25,9		44,5		38,1	56
86 Vienne - CA du Pays Châtelleraudais								
QP086001	Lac Renardières Ozon	4 270	29,7	66,7	51,7		33,7	40,3
QP086002	Châteauneuf Centre Ville	2 599	19,9	84	39,1	INT	40,6	54,7
86 Vienne - CA Grand Poitiers								
QP086003	Bel Air	1 157	23		42,3	INT	47,9	56,7
QP086004	Trois Cités	4 149	24,8	96,6	52,2	INT	47,1	51,3
QP086005	Couronneries	9 120	16,4	73,6	39,5	INT	49,6	50,3
QP086006	Beaulieu	1 934	12,8		40,2	INT	57,7	54,3
87 Haute-Vienne - CA Limoges Métropole								
QP087001	Portes Ferrées	1 261	29,7	90,3	58,9	SEG	32,9	46,7
QP087002	La Bastide	3 699	31,4	65,9	57,2	SEG	32,7	36,7
QP087003	Le Sablard	1 516	12,6	90,1	39,8	INT	51,9	47,7
QP087004	Beaubreuil	5 640	28,1	82,9	47,4		33	43,1
QP087005	Val De L'Aurence Sud	4 008	34,2	76,8	59,8	SEG	32,9	45,4

Typologie emploi	Taux de vacance (%)	Logements sociaux	Typologie cadre de vie	Collèges publics <300m	Collèges publics REP <300m	Collèges publics REP+ <300m	ZSP	NPNRU avec intérêt national/régional	ZFU	Code géographique
---	6,1	67 239	---	---	---	---	---	---	---	75
---	8,3	277 148	---	---	---	---	---	---	---	75
DEC	3,3	967	BAN	1	0	0				QP033020
	4,2	1 406								QP033021
DEC	3,2	1 264								QP033022
	0	269	PUU							QP033003
DEC	0	274	PET	1	1	0	oui			QP033004
DYN	12	214								QP040001
DEC	3	435	PUU							QP040002
DEC	3,6	324	PUU							QP040003
DEC	9,6	728	PUU	1	1	0		IR		QP040004
	0	381	PUU	1	0	0		IR		QP040005
DEC	5,1	689		1	1	0				QP047001
DEC	13,8	571	PUU							QP047002
DYN	16,2	108	ANC							QP047003
DYN	0	26	PET	1	1	0				QP047004
DYN	10,3	134	ANC							QP047005
DEC	6,8	351	PUU	1	0	0		IR		QP047006
DEC	0	52	ANC							QP047007
DYN	11,7	282	GDE							QP064001
	4	1 124		1	1	0				QP064002
DEC	1,8	1 667	BAN					IN		QP064003
IND	5,9	811	GDE							QP064004
DEC	8,5	1 396	PUU	1	1	0				QP079001
DEC	7,2	655								QP079002
	9,4	384	ANC	1	0	0		IR		QP079003
IND	2,9	344	PUU							QP079005
IND	10,6	1 972	PUU	1	0	1		IR		QP086001
IND	16,4	425	ANC	1	0	0				QP086002
	3,3	550	GDE							QP086003
DEC	5,1	1 883	GDE	1	1	0				QP086004
	4,4	3 591	GDE	1	1	0		IN		QP086005
DYN	3,3	1 096	GDE							QP086006
IND	5,6	255	GDE	1	0	0		IR		QP087001
IND	6,1	1 427		1	0	1				QP087002
DYN	3,3	681		1	0	0				QP087003
	4,6	1 875		1	1	0		IN		QP087004
IND	10,3	1 631	GDE	2	2	0		IN		QP087005

Code géographique	Libellé	Population	Jeunes de 0 à 14 ans (%)	Réussite au brevet (%)	Taux de pauvreté (%)	Typologie cohésion sociale	Taux d'emploi des femmes (%)	Taux d'emploi des hommes (%)
75	Ensemble des QP de la région Nouvelle-Aquitaine	2 073 301	21,6	81,9	42,1	---	42	50,6
75	Total de la région Nouvelle-Aquitaine	5 844 177	16,5	85	13,5	---	60,7	66,7
QP087006	Val De L'Aurence Nord	3 949	26,4		51,1	SEG	37,9	48,6
QP087007	Les Coutures	1 679	17	90,2	37,9	INT	44,1	39,6
QP087008	Bellevue	2 328	12,3	85,6	41,7	INT	51,2	58,7
QP087009	Le Vignal	1 434	16		36,7	INT	49,7	54,4

Typologie emploi	Taux de vacance (%)	Logements sociaux	Typologie cadre de vie	Collèges publics <300m	Collèges publics REP <300m	Collèges publics REP+ <300m	ZSP	NPNRU avec intérêt national/régional	ZFU	Code géographique
---	6,1	67 239	---	---	---	---	---	---	---	75
---	8,3	277 148	---	---	---	---	---	---	---	75
	6,3	1 639	GDE					IR		QP087006
IND	7,2	677	GDE	1	0	0				QP087007
DYN	5,3	652	GDE	1	0	0				QP087008
DYN	5,9	548								QP087009

Occitanie



Code géographique	Libellé	Population	Jeunes de 0 à 14 ans (%)	Réussite au brevet (%)	Taux de pauvreté (%)	Typologie cohésion sociale	Taux d'emploi des femmes (%)	Taux d'emploi des hommes (%)
76	Ensemble des QP de la région Occitanie	358 011	22,6	78,7	48,7	---	36,7	46,8
76	Total de la région Occitanie	5 607 271	17,1	84,8	17	---	57,9	64,5
09 Ariège - CC de l'Agglomération de St-Girons								
QP009001	Coeur De Ville	1 177	13,5		37,4	INT	44,4	44,5
09 Ariège - CC du Pays de Foix								
QP009002	Centre Ancien	1 236	14,7		37,7	INT	49,5	57,9
09 Ariège - CC du Pays de Pamiers								
QP009003	Centre Ancien - La Gloriette	4 291	18,3	80,7	41,3		42,6	55,4
11 Aude - CC du Limouxin								
QP011001	Quartier Aude	2 050	13,8		41,8		38,6	49,1
11 Aude - CA Carcassonne Agglo								
QP011002	La Conte - Ozanam	2 060	27,6	66,4	59,2		36,5	43,6
QP011003	Le Viguier - Saint-Jacques	1 862	27,7	83	65	SEG	17,6	39
QP011004	Bastide Pont-Vieux	3 775	18,8	87	41,1	INT	43,3	54,1
QP011005	Fleming La Reille	1 050	28,3		48,1		36	45,1
QP011006	Grazailles	1 084	22,4	82,5	47,6		33,1	46,2
11 Aude - CA le Grand Narbonne								
QP011007	Narbonne Ouest	4 031	22,1	78,6	49,1		37,1	45,4
QP011008	Narbonne Centre	4 661	22	73,5	42,2	INT	45,5	49,6
QP011009	Narbonne Est	1 692	20,2	91,8	47,1	INT	38,1	50,9
11 Aude - CC Région Lézignanaise, Corbières et Minervois								
QP011010	Centre Ville	2 993	18,1	83,8	43	PET	33,2	47,3
12 Aveyron - CA du Grand Rodez								
QP012001	Quatre Saisons	1 540	21	95,2	47,1		46,8	59,3
12 Aveyron - CC du Villefranchois								
QP012002	La Bastide	2 091	28,1	92,7	46	INT	45,2	55,8
30 Gard - CA Alès Agglomération								
QP030001	Près Saint Jean - Cévennes - ...	14 621	18,3	69,5	46,4	INT	36,7	44,5
QP030002	Centre Ville	1 134	14,9	76	42,3	PET	38,3	46,3
30 Gard - CA de Nîmes Métropole								
QP030003	Pissevin - Valdegour	15 597	28,1	62,7	68,7	SEG	21,2	35,5
QP030004	Gambetta-Richelieu	6 862	14,5	85,4	45	INT	41,2	49,8
QP030005	Chemin-Bas D'Avignon - Clos D'Orville	7 264	23,5	77,5	59	SEG	24,2	37
QP030006	Mas De Mingue	3 014	26,5	81,4	53,8	SEG	24,7	42,7
QP030007	Route De Beaucaire	1 722	14,2		36,2	INT	48,8	51,1
QP030008	Némausus-Jonquilles - Haute Magaille - ...	3 374	29,9	74,1	50,9		41	49,3
QP030009	Sabatot - Centre Ancien	3 272	25,5		55,9	SEG	23,3	44,7
30 Gard - CA du Gard Rhodanien								
QP030010	Escanaux - Coronelle - ...	4 006	19,7	87,1	51,8		29,7	41,4
QP030011	Centre Ville	1 353	21,2	67,4	43,5		41,4	54,6
30 Gard - CC Beaucaire Terre d'Argence								
QP030012	La Moulinelle	1 941	23,1	84	47	SEG	26,2	58,1
QP030013	Centre Ville	4 374	28,3	79,5	46,9		38,4	48,9
30 Gard - CC de Cèze Cévennes								
QP030014	L'Ecusson	1 234	17,2	80,2	44,4	PET	31	47,6
30 Gard - CC de Petite Camargue								
QP030015	Les Costières	2 734	25,1		51,2		26,4	39,6
30 Gard - CC du Pays Grand Combien								
QP030016	Centre Ville - Arboux	2 421	19,4	80	45,5	DEF	28,7	37,4
QP030017	Trescol - La Levade	1 012	23,1		58,8	DEF	25,4	36,6
30 Gard - CC Pays d'Uzès								
QP030018	Quartier Prioritaire D'Uzès	1 261	25	83,3	39	INT	42,9	54

Typologie emploi	Taux de vacance (%)	Logements sociaux	Typologie cadre de vie	Collèges publics <300m	Collèges publics REP <300m	Collèges publics REP+ <300m	ZSP	NPNRU avec intérêt national/régional	ZFU	Code géographique
---	10,8	81 722	---	---	---	---	---	---	---	76
---	8,3	261 982	---	---	---	---	---	---	---	76
DEC	0	2	ANC							QP009001
DYN	0	58	ANC					IR		QP009002
DEC	10,8	690	ANC	1	0	0		IR		QP009003
DEC	0	143	ANC							QP011001
DEC	5,6	763	PUU	1	1	0				QP011002
DEC	3,7	640		1	0	0				QP011003
DYN	23,4	441	ANC	3	0	0				QP011004
DEC	3,9	275								QP011005
DEC	1,6	376		1	0	0				QP011006
DEC	4,4	1 007	PUU	1	1	0		IR		QP011007
	16,8	504	ANC	3	0	0				QP011008
DEC	2,3	725	PUU	1	0	0				QP011009
DYN	0	211	ANC	1	0	0				QP011010
	3,1	593	PUU	1	0	0				QP012001
DYN	15,7	256	ANC	1	0	0				QP012002
DEC	11	4 572	PUU	3	1	1		IN		QP030001
DYN	0	95	PET	1	0	0				QP030002
DEC	11,3	3 709	GDE	2	0	2		IN	1G	QP030003
	17	461	ANC	2	0	0				QP030004
DEC	9,4	2 726	GDE	1	0	1	oui	IN		QP030005
DEC	16,1	930	GDE	1	0	1	oui	IN		QP030006
DYN	11,4	387	GDE							QP030007
	10,6	309	GDE	2	1	0				QP030008
DEC	20,5	382	ANC				oui			QP030009
IND	6,9	1 717	PUU	3	0	0		IR		QP030010
	0	89	ANC	1	0	0				QP030011
DEC	2,7	399	PUU	1	1	0				QP030012
DEC	11,8	338	ANC	1	0	1				QP030013
DEC	0	45	PET	1	0	0				QP030014
DEC	4	733	PUU				oui	IR		QP030015
DEC	0	673	ANC	1	1	0				QP030016
DEC	0	270	PET							QP030017
	0	205	PUU	1	0	0				QP030018

Code géographique	Libellé	Population	Jeunes de 0 à 14 ans (%)	Réussite au brevet (%)	Taux de pauvreté (%)	Typologie cohésion sociale	Taux d'emploi des femmes (%)	Taux d'emploi des hommes (%)
76	Ensemble des QP de la région Occitanie	358 011	22,6	78,7	48,7	---	36,7	46,8
76	Total de la région Occitanie	5 607 271	17,1	84,8	17	---	57,9	64,5
31 Haute-Garonne - CA du Muretain								
QP031001	Saint Jean	2 938	17,9	73,3	35	INT	55,1	60,5
QP031002	Centre Ouest	1 948	16		32,1	INT	57,8	72
31 Haute-Garonne - CC du Saint Gaudinois								
QP031003	Coeur De Ville	1 357	19,3	90,6	34,9	INT	54,9	53,4
31 Haute-Garonne - Toulouse Métropole								
QP031004	Barradels	1 613	23,9		41,7	INT	60,8	61,7
QP031005	Val D'Aran - Poitou - ...	3 011	20,9	85,8	33,7	INT	50,6	59,2
QP031006	Pradettes	1 962	20,4		41,3		50,8	62,8
QP031007	Grand Mirail	31 691	25,4	70,9	46,4	SEG	39,1	49,3
QP031008	Arènes	2 127	16,4		32,2		38,8	50,1
QP031009	Bourbaki	1 169	28,8		42,8	INT	41,7	40,1
QP031010	Empalot	5 502	21,2		43,2	INT	43,8	45,6
QP031011	Les Izards - La Vache	2 747	25,7	86	41,1	INT	47,4	52,2
QP031012	Cépière Beauregard	1 549	19,8		36,5	INT	52,1	55,2
QP031013	Saint Exupéry	1 288	25,2		27,3	INT	63	66,8
QP031014	Soupetard	2 021	17,8		36,3	INT	55,6	64,6
QP031015	Ranguel	3 311	5,7		40,7	INT	32,8	23,1
QP031016	En Jacca	1 168	20,1		37,5		49,7	62,1
QP031017	Vivier Maçon	1 059	22,9		35,8	INT	59	74,1
QP031018	Négrenays	1 014	15,3		40,2	INT	36,6	58,4
QP031019	La Gloire	1 162	16,5		31,9	INT	47,5	57,5
32 Gers - CA du Grand Auch Agglomération								
QP032001	Grand Garros	1 939	21,5		51,3	INT	43,9	66,1
34 Hérault - CA de Béziers-Méditerranée								
QP034001	Centre Ville	19 054	23,8	73,9	55		34,3	45,3
QP034002	Iranget Grangette	2 832	20,6	76,4	54,2	SEG	36,5	41,8
QP034003	Devèze	4 605	20,4	74,4	62,2	SEG	25,4	41,2
34 Hérault - Montpellier Méditerranée Métropole								
QP034004	Celleneuve	1 420	16,7	52,8	36,4	PET	50,6	65,1
QP034005	Mosson	21 652	28,8	75,7	58,4	SEG	28,4	42,5
QP034006	Petit Bard Pergola	5 756	26,2		57,8	SEG	28,1	42,2
QP034007	Pas Du Loup - Val De Croze	3 245	23,7	68,7	44,7		38,5	50,4
QP034008	Cévennes	5 578	20,5	73,7	46,9	SEG	43,9	50,3
QP034009	Gély	1 324	22,9	75,4	52	INT	29,4	37,2
QP034010	Figuerolles	3 419	12,9		43,1	INT	44,9	49,8
QP034011	Lemasson	1 245	21,1		32,2	INT	52	51
QP034012	Près D'Arènes	4 458	19		38,9	INT	54,9	58,2
QP034013	Pompignane	1 198	19,1		38,9	INT	54,2	58,5
QP034014	Aiguelongue	1 095	19,3		43,1	INT	35,7	42,9
QP034015	Vert-Bois	2 012	7,6		39,6		29,2	36,1
34 Hérault - CA du Bassin de Thau								
QP034016	Les Deux Pins	1 231	20,3	79,8	43,6	INT	41,9	38,8
QP034017	Ile De Thau	3 794	28		60,5	SEG	19	42,1
QP034018	Centre Ville - Ile Sud	4 340	14,8	75,4	40,3	INT	43,8	52,8
34 Hérault - CA Hérault-Méditerranée								
QP034019	Centre Ville	3 177	32,3		45,9	INT	32,3	42,8
34 Hérault - CC Avène - Bédarieux - Lamalou - Taussac - le Bousquet d'Orb								
QP034020	Centre Ville	1 955	18,4		39,9	PET	44,9	41,2
34 Hérault - CC du Pays de Lunel								

Typologie emploi	Taux de vacance (%)	Logements sociaux	Typologie cadre de vie	Collèges publics <300m	Collèges publics REP <300m	Collèges publics REP+ <300m	ZSP	NPNRU avec intérêt national/régional	ZFU	Code géographique
---	10,8	81 722	---	---	---	---	---	---	---	76
---	8,3	261 982	---	---	---	---	---	---	---	76
DYN	7,9	942		1	0	0		IR		QP031001
DYN	10,2	363	BAN							QP031002
DYN	18,1	65	ANC	2	0	0				QP031003
DYN	1,7	664	BAN							QP031004
DYN	0	944	BAN	2	0	0		IR		QP031005
DYN	13,6	390	GDE				oui			QP031006
DEC	8,9	8 899	GDE	5	1	4	oui	IN	2G	QP031007
DEC	6,6	376	GDE							QP031008
DEC	1	452	GDE							QP031009
DEC	7,9	2 530	GDE					IN		QP031010
DEC	4,7	954	GDE	1	0	1	oui	IR		QP031011
DYN	6,6	423	GDE							QP031012
DYN	0,6	546	GDE							QP031013
DYN	2,4	815	GDE							QP031014
DEC	4	474	GDE							QP031015
DYN	0	411	BAN							QP031016
DYN	3,1	362	BAN				oui			QP031017
DEC	7,2	512	GDE							QP031018
DYN	4,2	358	GDE							QP031019
	5,9	1 131	PUU					IN		QP032001
DEC	19,7	1 344	ANC	3	1	1		IN		QP034001
DEC	7,1	1 203		2	1	0	oui		2G	QP034002
DEC	12,5	1 692	PUU	1	0	1	oui	IN	2G	QP034003
DYN	3,5	166	GDE	1	0	1				QP034004
DEC	7	4 707	GDE	2	0	2	oui	IN	1G	QP034005
DEC	10,9	928	GDE				oui			QP034006
	2,6	1 257	GDE	1	1	0				QP034007
	12,2	589	GDE	1	0	1	oui	IR		QP034008
DEC	2,6	493	GDE	1	0	0				QP034009
	11,1	79	ANC							QP034010
DYN	3,8	426	GDE							QP034011
DYN	7	797	GDE							QP034012
DYN	1,1	523	GDE							QP034013
DEC	4,1	504	GDE							QP034014
DEC	7,6	216	GDE							QP034015
DEC	1,9	426	PUU	1	0	0				QP034016
DEC	0,2	1 243	PUU					IR		QP034017
DYN	14,9	225	ANC	2	0	0				QP034018
DEC	15,6	86	ANC					IR		QP034019
	0	29	ANC							QP034020

Code géographique	Libellé	Population	Jeunes de 0 à 14 ans (%)	Réussite au brevet (%)	Taux de pauvreté (%)	Typologie cohésion sociale	Taux d'emploi des femmes (%)	Taux d'emploi des hommes (%)
76	Ensemble des QP de la région Occitanie	358 011	22,6	78,7	48,7	---	36,7	46,8
76	Total de la région Occitanie	5 607 271	17,1	84,8	17	---	57,9	64,5
QP034021	Centre Et Périphérie	5 726	28,7	79,2	46,3		38	54
34 Hérault - CC Lodévois et Larzac								
QP034022	Centre Ville	3 021	21,4		46	INT	39,5	48,9
46 Lot - CA du Grand Cahors								
QP046001	Terre Rouge	1 036	20,1	83,3	39	INT	46,4	49,8
65 Hautes-Pyrénées - CA du Grand Tarbes								
QP065001	Tarbes Ouest	1 516	18,7		53,3	INT	29	22,8
QP065002	Tarbes Nord	2 357	14,9	76	49,8	INT	32	39,3
QP065003	Tarbes Est	3 316	15,1	77,4	36,4	INT	47,1	64,4
65 Hautes-Pyrénées - CC du Pays de Lourdes								
QP065004	Ophite	1 165	23,3		35,9	INT	35,6	55
66 Pyrénées-Orientales - CC des Albères et de la Côte Vermeille								
QP066001	Centre Ville	1 226	22,3	79,1	44,1	PET	45,3	60,2
66 Pyrénées-Orientales - CA Perpignan Méditerranée (Pmca)								
QP066002	Quartier Saint Assisclé	2 630	16	72,2	37,8		41,3	48,3
QP066003	Quartier Gare	3 430	17,4		43,6		46,8	51,8
QP066004	Quartier Bas-Vernet Ancien Zus	2 828	34,2		66,7	SEG	15,1	43,7
QP066005	Diagonale Du Haut - Moyen-Vernet	5 101	30,2	53,8	61	SEG	19,8	29,9
QP066006	Rois De Majorque	1 581	21,6		66,2	SEG	21,5	38,8
QP066007	Bas-Vernet Nouveau QPV	2 854	18,3		39,2	INT	50,8	50,6
QP066008	Quartier Centre Ancien	11 358	27,3	81	54,8		25,9	30,6
QP066009	Quartier Nouveau Logis	994	39		59,7	SEG	19,4	32
QP066010	Quartier Champs De Mars	1 609	24,7	64,4	64,1	SEG	32,9	41,4
81 Tarn - CA de Castres Mazamet								
QP081001	La Falgalarie	1 283	22,8		53,3	SEG	27,7	45,8
QP081002	Laden Petit Train	1 254	31		59,9	SEG	18	36,3
QP081003	Lameilhé	1 298	30,7		51,4	INT	28,6	46
QP081004	Aillot Bisséous Lardailé	2 116	22,7	85,9	45,1		31,2	47,1
QP081005	Centre Ville	1 649	17,4	88,7	33	INT	52,5	60,8
81 Tarn - CA de l'Albigeois (C2a)								
QP081006	Cantepau	2 106	22,6		61	SEG	28,2	33,9
QP081007	Veyrières Rayssac	1 782	25,1		42	INT	41,8	46,7
QP081008	Lapanouse	1 244	22,3		47,5	INT	38	39,8
81 Tarn - CC Carmausin-Ségala								
QP081009	Rajol - Cérou - ...	1 877	14,6	83,3	40,5	INT	40,6	45
81 Tarn - CC Tarn et Dadou								
QP081010	Lentajou - Catalanis	1 173	18,4		43	INT	39	52,9
QP081011	Crins - En Gach	2 701	23,5	82,4	41,1	SEG	32,8	54,6
82 Tarn-et-Garonne - CA Grand Montauban								
QP082001	Cœur de Ville	3 551	15,3		37,3	INT	43,2	57,5
QP082002	Médiathèque - Chambord	3 802	18,1	84,3	44,4	INT	44,7	48
82 Tarn-et-Garonne - CC Terres de Confluences								
QP082003	Centre Ville	2 470	21,3	80,2	43,7	PET	39,8	46,8
QP082004	Sarlat	1 202	20,4		44,5	PET	35,7	39,9

Typologie emploi	Taux de vacance (%)	Logements sociaux	Typologie cadre de vie	Collèges publics <300m	Collèges publics REP <300m	Collèges publics REP+ <300m	ZSP	NPNRU avec intérêt national/régional	ZFU	Code géographique
---	10,8	81 722	---	---	---	---	---	---	---	76
---	8,3	261 982	---	---	---	---	---	---	---	76
DEC	7,5	736		1	1	0	oui	IR		QP034021
DEC	0	232	ANC							QP034022
	12,3	364	PUU	1	0	0				QP046001
IND	10,9	485						IR		QP065001
IND	11,4	1 106	PUU	1	1	0				QP065002
DYN	12,8	808		2	0	0		IR		QP065003
IND	4,9	551	PUU					IR		QP065004
DYN	0	11		1	0	0				QP066001
	12,3	671	GDE	1	1	0				QP066002
DYN	10,8	520	GDE							QP066003
DEC	9,2	987	GDE						1G	QP066004
DEC	10,7	1 077	GDE	1	0	1		IR	1G	QP066005
DEC	8,1	178	GDE							QP066006
DYN	12,9	475								QP066007
DEC	20,9	733	ANC	2	1	0	oui	IN		QP066008
DEC	0	195							1G	QP066009
DEC	4,4	596		1	1	0		IR		QP066010
IND	0	451	PUU							QP081001
IND	20,9	592	PUU					IR		QP081002
IND	7,2	545								QP081003
IND	10,9	908	PUU	1	0	0				QP081004
DYN	16,2	241	ANC	2	0	0				QP081005
DEC	7,6	1 058	PUU					IR		QP081006
DEC	3,2	629	PUU							QP081007
DEC	6,4	557								QP081008
DEC	10,3	815	PUU	1	1	0				QP081009
	7,3	310								QP081010
DEC	26,9	552	ANC	1	1	0				QP081011
	20,5	334	ANC							QP082001
DEC	7,6	1 374	PUU	1	1	0		IR		QP082002
DEC	10,2	219	ANC	1	1	0		IR		QP082003
DEC	6	144								QP082004

Pays de la Loire



Code géographique	Libellé	Population	Jeunes de 0 à 14 ans (%)	Réussite au brevet (%)	Taux de pauvreté (%)	Typologie cohésion sociale	Taux d'emploi des femmes (%)	Taux d'emploi des hommes (%)
52	Ensemble des QP de la région Pays de la Loire	149 835	23,1	76,5	43,1	---	44,7	53,1
52	Total de la région Pays de la Loire	3 660 852	19,4	84,4	10,9	---	63,1	69
44 Loire-Atlantique - CA de la Région Nazairienne et de l'Estuaire (Carene)								
QP044001	Ville Ouest	6 735	21,4	71,6	37,9	INT	43,9	48,3
QP044002	Petit Caporal	1 008	20,2		47,1	INT	31,9	43,5
QP044003	Robespierre - Prézégat	1 109	20,8	84,8	53,3	INT	34,3	37,6
44 Loire-Atlantique - CC du Castelbriantais								
QP044004	La Ville Aux Roses	1 309	28,6	78,8	46,6	SEG	29,5	48,1
44 Loire-Atlantique - Métropole Nantes Métropole								
QP044005	Bellevue	16 918	24	73,7	35,4		48,2	57,3
QP044006	Les Dervallières	5 075	22,2		48,1	SEG	41,3	47,7
QP044007	Le Breil	3 575	28,3	52,5	40,6	INT	45,9	53,8
QP044008	Bout Des Landes – Bout Des Pavés – Chêne Des Anglais	5 166	26,4	77,2	40,8		48,7	56,2
QP044009	La Boissière	1 927	16,4		42,8	INT	54,2	53,7
QP044010	Port Boyer	1 733	21,5	75,7	40,9	INT	53,5	57,9
QP044011	Le Clos Toreau	1 275	19,4		40,4	INT	55,6	50,6
QP044012	Le Ranzay	1 164	22		41,6	INT	56,5	53,3
QP044013	Malakoff	3 130	26,2	58,6	40,4	SEG	41,5	54,5
QP044014	Bottière Pin Sec	5 207	26		48,3	INT	44,4	49,5
QP044015	La Halvêque	1 437	32,2		40,8		45,7	56,1
QP044016	La Petite Sensive	1 100	23	77,2	35,2	INT	45,4	46,6
QP044017	Plaisance	1 689	22,8	93,1	39,6	INT	49,7	51,2
QP044018	Château	2 967	16,8		32,6	INT	53,6	62,7
QP044019	Le Sillon De Bretagne	1 539	30,3	79,2	55,2	SEG	38,6	50,9
49 Maine-et-Loire - CA Angers Loire Métropole								
QP049001	Belle Beille	6 236	17,2	81,5	39,2	INT	46,9	53,3
QP049002	Roseraie	8 904	22,7	61,1	43,9	SEG	44	51,1
QP049003	Savary	1 375	21,2		50,9	INT	44,4	43,7
QP049004	Grand Pigeon	2 642	17,6	76,2	45,6	INT	43,7	43,9
QP049005	Monplaisir	7 402	22,6	70,1	44,9		43,5	54,9
QP049006	Hauts De Saint Aubin	1 450	18,8		31,9	INT	53	56,4
QP049007	Beauval Bedier Morellerie	2 286	21,3		40,5	INT	46,3	49,4
QP049008	Le Grand Bellevue	2 169	25,4	71,3	45,8	PET	35,8	57,9
49 Maine-et-Loire - CA du Choletais								
QP049009	Bretagne Bostangis	1 510	28,8		49,1	SEG	31,8	51,3
QP049010	Jean Monnet	1 970	26,7		48,2	SEG	31,4	54,2
QP049011	Favreau Les Mauges	1 973	22,7	83,5	41,1		48,9	62,7
QP049012	Colline Villeneuve	2 086	23,2	86,9	36,6		52,4	67,9
49 Maine-et-Loire - CA Saumur Loire Développement								
QP049013	Chemin Vert - Hauts Quartiers	3 486	21,7	56,9	41,3	INT	43,6	50,2
53 Mayenne - CA de Laval								
QP053001	Les Fourches	1 196	16,4	87,7	47,8	INT	45,1	53
QP053002	Kellermann	2 214	32,8		57,2	SEG	34,7	52,3
QP053003	Pavement - Charité - ...	3 274	24,6	62,4	40,3	INT	54,1	60,7
72 Sarthe - CC de Sablé-Sur-Sarthe								
QP072001	La Rocade	1 323	25		44,5		49,2	53,4
QP072007	Montreux	1 202	21,2		39,3		44,2	56
72 Sarthe - CU le Mans Métropole								
QP072002	Chaoué Perrières	5 407	21,5	76,2	38,9	PET	45,5	58,7
QP072003	Bellevue Carnac	4 264	22,6	83	51	INT	47,3	53,5
QP072004	Ronceray Glonnieres Vauguon	6 000	22,6	54,5	49,6	INT	40,4	50,6
QP072005	Les Sablons	9 714	26,1	73,3	53,8	SEG	35	44,4

Typologie emploi	Taux de vacance (%)	Logements sociaux	Typologie cadre de vie	Collèges publics <300m	Collèges publics REP <300m	Collèges publics REP+ <300m	ZSP	NPNRU avec intérêt national/régional	ZFU	Code géographique
---	5,8	60 036	---	---	---	---	---	---	---	52
---	6,4	216 328	---	---	---	---	---	---	---	52
	5,1	2 668	GDE	1	0	1		IR	2G	QP044001
IND	3,7	447						IR		QP044002
IND	5,4	465		1	0	0		IR		QP044003
IND	20,3	494	PUU	1	1	0				QP044004
	4,6	4 984	GDE	4	2	1	oui	IN	2G	QP044005
DEC	5,2	2 214	GDE					IR		QP044006
DEC	4	1 587		1	0	1				QP044007
DEC	3,1	2 413	GDE	1	0	1		IN		QP044008
DEC	2,4	992	GDE					IN		QP044009
DYN	2,1	841	GDE	1	0	0				QP044010
DYN	4,9	657								QP044011
DEC	5,1	613	GDE							QP044012
DEC	5,3	1 381	GDE	1	0	1				QP044013
DEC	6,4	2 281	GDE					IN		QP044014
DEC	1	610	GDE							QP044015
DEC	4,2	376	GDE	1	0	1		IN		QP044016
	2,9	579	GDE	1	0	0				QP044017
DYN	3,9	1 004	BAN							QP044018
DEC	5,1	522		1	0	0				QP044019
DEC	3,7	2 569		1	0	0		IN	2G	QP049001
	3,8	3 215		2	1	1				QP049002
DEC	9	402	GDE							QP049003
	2,8	1 188	GDE	1	1	0				QP049004
DEC	2,8	2 760		2	0	1		IN		QP049005
	2,3	565	BAN							QP049006
	9,4	938	GDE							QP049007
	2	685		1	1	0				QP049008
IND	7,2	732	PUU							QP049009
IND	13,2	843	PUU							QP049010
IND	7,2	757		1	0	0		IR		QP049011
IND	3,7	968	PUU	1	0	0				QP049012
	13,1	1 685	PUU	1	1	0		IR		QP049013
	2,7	599	PUU	1	0	0				QP053001
IND	2,1	907						IR		QP053002
DYN	3,2	1 276		1	0	1		IR		QP053003
IND	3,2	528	PUU							QP072001
IND	4,7	545	PUU							QP072007
DYN	6,2	1 970	BAN	2	2	0		IN		QP072002
	1,5	1 869	BAN	2	0	0	oui	IR		QP072003
	6,3	2 765	GDE	2	0	2	oui	IR		QP072004
	16,8	3 868	GDE	4	0	2	oui	IR	1G	QP072005

Code géographique	Libellé	Population	Jeunes de 0 à 14 ans (%)	Réussite au brevet (%)	Taux de pauvreté (%)	Typologie cohésion sociale	Taux d'emploi des femmes (%)	Taux d'emploi des hommes (%)
52	Ensemble des QP de la région Pays de la Loire	149 835	23,1	76,5	43,1	---	44,7	53,1
52	Total de la région Pays de la Loire	3 660 852	19,4	84,4	10,9	---	63,1	69
QP072006	L' Epine	880	31,4	96,2	50,4	INT	57,7	59,4
85 Vendée - CA la Roche Sur Yon - Agglomération								
QP085001	Jean Yole - Pyramides	2 545	19,3		41,2	INT	45,6	57,7
QP085002	Vigne-aux-Roses	1 167	17,9		42	INT	45,7	52
QP085003	Liberté - Zola	1 463	17,1		35,2	INT	55,9	60,9
85 Vendée - CC du Pays de Fontenay-Le-Comte								
QP085004	Centre - Moulins Liots	1 634	20,4	85,9	42,4	INT	38,7	42

Typologie emploi	Taux de vacance (%)	Logements sociaux	Typologie cadre de vie	Collèges publics <300m	Collèges publics REP <300m	Collèges publics REP+ <300m	ZSP	NPNRU avec intérêt national/régional	ZFU	Code géographique
---	5,8	60 036	---	---	---	---	---	---	---	52
---	6,4	216 328	---	---	---	---	---	---	---	52
DYN	3,5	508	GDE	1	0	0				QP072006
DEC	4,7	1 102								QP085001
DEC	5,3	618						IR		QP085002
DYN	6,7	463	PUU							QP085003
	12	583	PUU	1	1	0		IR		QP085004

Provence-Alpes-Côte d'Azur

Code géographique	Libellé	Population	Jeunes de 0 à 14 ans (%)	Réussite au brevet (%)	Taux de pauvreté (%)	Typologie cohésion sociale	Taux d'emploi des femmes (%)	Taux d'emploi des hommes (%)
93	Ensemble des QP de la région Provence-Alpes-Côte d'Az	510 654	24	77,9	47,6	---	37,1	48,9
93	Total de la région Provence-Alpes-Côte d'Azur	4 953 675	17,1	84	17,3	---	57,1	64,9
04 Alpes-de-Haute-Provence - CC Asse-Bléone-Verdon								
QP004001	Centre Ville - Pigeonnier	2 100	13,5	82,9	40,8	INT	46,3	45,3
04 Alpes-de-Haute-Provence - CA Durance-Lubéron-Verdon Agglomération								
QP004002	Centre Ville - Saint-Lazare	3 427	20,9	75,7	34,8		51	56,9
QP004003	Arc Serrets - Plantiers - ...	2 062	25,4		43,7		34,3	48
05 Hautes-Alpes - CA du Gapençais								
QP005001	Haut - Gap	1 441	28,4	90,7	34,7	INT	48,7	53,9
06 Alpes-Maritimes - Métropole Nice Côte d'Azur								
QP006001	Las Planas	1 328	29,6	85,5	37,7	PET	32,9	63,9
QP006008	Centre	2 001	25,3		27,6	PET	45,3	62,6
QP006009	Résidence Sociale Nicéa	1 008	0		84	SEG		33,1
QP006010	Les Moulins - Le Point Du Jour	7 795	25,8	76,4	46,5	SEG	38,4	44
QP006011	Les Sagnes	1 281	19,1	81,1	51,5	SEG	27,5	59,8
QP006012	Centre	3 859	13,3	76,1	36,2	INT	48,6	59,9
QP006013	Paillon	11 919	23,5	80,9	41	SEG	42,2	55,5
QP006014	Ariane - Le Manoir	9 680	26,7	56,6	44,8	SEG	22,5	43,8
QP006015	Palais Des Expositions	1 731	16,2	72,3	33,4	INT	56,8	58,9
QP006016	Centre	1 958	18,4		44,5	INT	53,4	64,8
06 Alpes-Maritimes - CA de Sophia Antipolis								
QP006002	Coeur De Ville - Hauts De Vallauris	3 347	32,7	82,4	42,6	SEG	45,2	50,8
06 Alpes-Maritimes - CA des Pays de Lérins								
QP006003	Ranguin-Frayère	4 029	16,8	80,4	31,5	INT	51,8	51,5
QP006004	Genêts - Oliviers - ...	2 009	23,4	80,4	30,9	INT	48,5	53,7
06 Alpes-Maritimes - CA du Pays de Grasse								
QP006005	Grand Centre	6 984	24,7	80,7	37,4		51,9	61,6
QP006006	Les Fleurs De Grasse	1 407	27,4	82,1	39,5		43,5	44,5
06 Alpes-Maritimes - CC du Pays des Paillons								
QP006007	La Condamine	1 555	30,1		37,8	PET	44,6	61,7
13 Bouches-du-Rhône - CU de Marseille Provence Métropole (Mpm)								
QP013001	Florida Parc	945	41,1		56,1	SEG	25,4	53,7
QP013003	Saint Henri	2 019	22,4	75,7	35,8	PET	43,4	51,6
QP013005	La Viste	2 887	28,5		51,2	SEG	30,4	40,5
QP013007	La Gavotte - Peyret	1 403	24,9		53,4	SEG	29,3	40,6
QP013008	Château Saint Loup	960	36,7		42,8		42	55,9
QP013009	La Capelette	2 043	15,9		41,3	INT	52,1	46,7
QP013031	Centre ville	6 094	23,9		39,7		38,8	60,4
QP013032	Centre Ville Canet Arnavaux Jean Jaurès	97 048	22,4	77,1	51,1	SEG	37,8	47,6
QP013033	La Cravache Le Trioulet	1 889	21,4	84,8	41,1	INT	46,7	58,6
QP013034	La Cayolle	2 110	31,4		42	INT	51,3	57,8
QP013035	La Sauvagère	1 418	24,8		43,3	DEF	41	53,9
QP013036	Benza	1 041	30,3		48,5	SEG	35	53,8
QP013037	Saint Thys	1 528	21,8		44,7		41,3	49,8
QP013038	Air Bel	5 932	22		47,1		43,9	55,8
QP013039	La Rougrière	2 016	18,9		45,8	INT	44,7	53,9
QP013040	Valbarelle Néréides Bosquet	2 732	28,8	81,2	47,1		36,8	43,8
QP013041	Les Escourtines	1 093	29,9		34,7	INT	64,9	34,5
QP013042	Malpassé Corot	10 439	30,3	65,9	57,3	SEG	27,3	41
QP013043	Balustres Cerisaie	2 122	23,2		40,9	SEG	45,2	53,2
QP013044	Frais Vallon Le Clos La Rose	8 777	30,1	84,3	53,4	SEG	33,4	41,6
QP013045	Le Petit Séminaire	1 428	17,5		49,6	PET	38,3	46,2

Typologie emploi	Taux de vacance (%)	Logements sociaux	Typologie cadre de vie	Collèges publics <300m	Collèges publics REP <300m	Collèges publics REP+ <300m	ZSP	NPNRU avec intérêt national/régional	ZFU	Code géographique
---	10,1	101 797	---	---	---	---	---	---	---	93
---	7,6	289 227	---	---	---	---	---	---	---	93
DYN	25,2	213	ANC	2	0	0				QP004001
DYN	13,2	175	ANC	1	0	0				QP004002
DEC	6,9	251	PUU					IR		QP004003
	6,4	313		1	0	0		IR		QP005001
DYN	3,7	603	GDE	1	0	0				QP006001
DYN	5,4	688	BAN							QP006008
DYN		0	GDE							QP006009
DEC	17,6	2 443	GDE	1	0	1	oui	IN		QP006010
DEC	8,2	190	GDE	1	0	0	oui			QP006011
DYN	21,5	231	ANC	1	0	0				QP006012
	13,7	3 284	GDE	1	0	1	oui	IR	1G	QP006013
DEC	25	2 089	GDE	1	0	1	oui	IN	1G	QP006014
DYN	12,6	207	GDE	2	1	0				QP006015
DYN	11,7	78	ANC							QP006016
	14,8	456	ANC	1	1	0				QP006002
DYN	2,4	1 018	GDE	1	0	0		IR		QP006003
	1,7	609	GDE	1	0	0				QP006004
DYN	17,2	636	ANC	2	0	0		IR		QP006005
DEC	1,3	238		1	0	0				QP006006
DYN	0	204	PET				oui			QP006007
DEC	11,3	166	GDE							QP013001
	2,6	558	GDE	1	1	0	oui		1G	QP013003
DEC	2,6	1 058	GDE				oui			QP013005
DEC	4,1	446								QP013007
	3,9	300	GDE				oui			QP013008
DYN	5	325	GDE				oui			QP013009
	6,7	692	GDE							QP013031
	12,9	8 375	ANC	12	1	8	oui	IN	2G	QP013032
DYN	8,5	272	GDE	1	0	0	oui			QP013033
DYN	4,6	388	GDE				oui			QP013034
	9,6	11	GDE				oui			QP013035
	5,7	120	GDE				oui			QP013036
	0,2	609	GDE				oui			QP013037
	7,3	1 191	GDE				oui	IN		QP013038
DYN	2,1	800	GDE				oui			QP013039
DEC	2,9	496	GDE	1	1	0	oui			QP013040
	0	396	GDE				oui			QP013041
DEC	6,5	2 725	GDE	2	0	2	oui	IN	2G	QP013042
DYN	3,1	659	GDE				oui			QP013043
DEC	2,2	3 091	GDE	3	1	2	oui	IN		QP013044
DYN	0,5	412	GDE				oui			QP013045

Code géographique	Libellé	Population	Jeunes de 0 à 14 ans (%)	Réussite au brevet (%)	Taux de pauvreté (%)	Typologie cohésion sociale	Taux d'emploi des femmes (%)	Taux d'emploi des hommes (%)
93	Ensemble des QP de la région Provence-Alpes-Côte d'Az	510 654	24	77,9	47,6	---	37,1	48,9
93	Total de la région Provence-Alpes-Côte d'Azur	4 953 675	17,1	84	17,3	---	57,1	64,9
QP013046	La Marie	1 256	29,1		50,7		35	45,6
QP013047	Les Olives	882	17,1		40,8	PET	49,8	48,4
QP013048	La Simiane La Paternelle	3 123	24,5	50,6	42,2	PET	39	39,7
QP013049	Bon Secours Les Rosiers Marine Bleue Grand Saint Bart	24 803	27,1	69,5	55,8	SEG	30,2	38,7
QP013050	Le Castellans Les Micocouliers Saint Joseph	3 556	28,1		51,5		29,2	41,1
QP013051	La Castellane La Bricarde Plan D'Aou Saint Antoine	10 040	27,5	61,2	54,8	SEG	24,4	38,3
QP013052	Consolat Ruisseau Mirabeau	4 456	23,5	59,5	49,5	SEG	29,8	41,1
QP013053	La Calade Campagne Lévêque	4 692	23,3	71,6	47,9	PET	35,2	42,4
QP013054	Les Aygalades	1 660	38,5		59,2	SEG	21,2	38
QP013055	Kalliste La Granière La Solidarité	8 191	29,3		59,8	SEG	21,8	32,5
QP013056	La Savine	2 602	33,7		59,6	SEG	26,5	39,4
QP013057	Les Tilleuls La Maurelette	2 262	30,9		49,6	SEG	34,1	54
QP013058	La Cabucelle	14 231	24,8	67,3	53,3	SEG	30	42,5
QP013059	La Visitation - Bassens	1 814	17,4		41,1	SEG	39,2	42,7
QP013060	Saint André	1 788	26,4		40,1		48,3	56,7
QP013064	La Soude Bengale	1 982	21		35,2	INT	43,7	52,1
QP013065	Caillols La Moularde	1 758	22,4		33,8	INT	43,8	49,9
13 Bouches-du-Rhône - CA Salon Etang de Berre Durance (Agglopoie Provence)								
QP013002	Quartier Centre Ville	1 080	15,5		27,7	INT	46,4	35,9
QP013028	Quartier Béalet-Bessons-Mariélie	1 961	23,8		36,9	SEG	26,9	50,7
QP013029	Les Canourgues	3 648	29,9		51,7	SEG	34,6	42,6
QP013030	La Monaque	1 567	16,7		37,1	INT	47,5	53,9
13 Bouches-du-Rhône - CA du Pays d'Aix en Provence (Capa)								
QP013004	Notre-Dame	1 226	27,4		23,5	INT	63,2	59,6
QP013014	Jas-De-Bouffan	6 900	20,6	79,2	32,2	INT	47,1	54
QP013015	Beisson	1 312	25,3		45,2	INT	44,7	51,4
QP013016	Encagnane	4 642	17,5		37,9	INT	48	54,5
QP013017	Corsy	1 173	27,3		45,1	INT	36,6	57,8
QP013018	Secteur Centre	6 505	26,2	75,7	41	SEG	37,7	53,7
QP013019	La Frescoule	1 162	30,6	90,7	33,9		48	57,5
QP084007	Quartiers Centre Ancien Et Sud Ouest	1 642	25	90,3	35	INT	49,1	62,9
13 Bouches-du-Rhône - CA Rhône Alpilles Durance								
QP013006	Roquecoquille	1 029	19,7	85,5	40,7		42,8	52,9
QP013026	Centre Ancien	1 081	14,8		46,9	INT	53,6	48,6
QP013027	Centre Historique	1 087	20	86,2	48,2	PET	44,4	56,3
13 Bouches-du-Rhône - CA d'Arles-Crau-Camargue-Montagne								
QP013010	Griffeuille	2 438	24,4	71,8	49,8		33,2	45,7
QP013011	Barriol	4 171	26,2		47,9	SEG	34,2	52,3
QP013012	Le Trébon	2 545	25,9		45,5		35,4	46,8
QP013013	Centre Historique - Ferrages	3 733	22,4		52,6	SEG	34,7	51,8
13 Bouches-du-Rhône - CA du Pays d'Aubagne et de l'Etoile (Capae)								
QP013020	Le Charrel	2 207	23,5		33	INT	41	54,3
13 Bouches-du-Rhône - CA du Pays de Martigues								
QP013021	Mas de Pouane	1 430	37	86,1	42,5	PET	40,3	58
QP013022	Notre Dame Des Marins	1 875	21,5		40,5	INT	43	54,4
QP013023	Canto Perdrix	1 798	19,2		35,8		45,8	55,1
QP013024	Les Aigues Douces	2 353	21,8		43,9	PET	20,6	46,1
QP013025	Les Comtes	4 008	19,4	78,4	33,5	PET	28,8	51,1
13 Bouches-du-Rhône - SAN Ouest Provence								
QP013061	Le Prépaou	3 048	24,4	81,9	33,3	INT	49,2	66,1
QP013062	La Carraire	1 623	29,3	81,7	33,9		41,8	63,7

Typologie emploi	Taux de vacance (%)	Logements sociaux	Typologie cadre de vie	Collèges publics <300m	Collèges publics REP <300m	Collèges publics REP+ <300m	ZSP	NPNRU avec intérêt national/régional	ZFU	Code géographique
---	10,1	101 797	---	---	---	---	---	---	---	93
---	7,6	289 227	---	---	---	---	---	---	---	93
DEC	2	480	GDE				oui			QP013046
DYN	6,4	431	GDE				oui			QP013047
DEC	4,2	278	GDE	1	0	1	oui		2G	QP013048
DEC	3,6	5 853	GDE	6	0	6	oui	IN	2G	QP013049
DEC	1,9	1 244	GDE				oui		2G	QP013050
DEC	3,4	1 910	GDE	2	0	2	oui	IN	1G	QP013051
DEC	2,3	1 231	GDE	1	0	1	oui	IR		QP013052
DEC	5,7	926	GDE	1	0	1	oui	IR		QP013053
DEC	0	431	GDE				oui	IR		QP013054
DEC	8,8	1 381	GDE				oui	IN		QP013055
DEC	11,5	15	GDE				oui	IN		QP013056
DYN	5,9	89	GDE				oui	IR	2G	QP013057
DEC	5	955	PET	2	0	2	oui	IN	2G	QP013058
DEC	0	475	GDE				oui	IR	2G	QP013059
DYN	4,1	237	PET				oui		1G	QP013060
DYN	3,1	854	GDE				oui			QP013064
	0,5	734	GDE				oui			QP013065
DEC	8	198	PET							QP013002
DEC	3,2	195	GDE							QP013028
DEC	10,3	1 142	PUU					IR		QP013029
	6,4	429								QP013030
DYN	0	304	BAN				oui			QP013004
DYN	2,3	2 534	GDE	2	1	0				QP013014
DEC	8,9	588								QP013015
DYN	8,3	1 636	GDE					IR		QP013016
DEC	7,7	459								QP013017
DEC	3,7	2 203		1	0	1		IR		QP013018
DYN	1,3	428	BAN	2	1	0				QP013019
DYN	18,4	114	ANC	1	0	0				QP084007
DEC	1,6	152		1	0	0				QP013006
DYN	31,8	29	ANC							QP013026
	0	60	PET	1	1	0				QP013027
DEC	3,8	516		1	1	0				QP013010
DEC	3,6	1 563	PUU					IR		QP013011
DEC	4,8	915	PUU							QP013012
DEC	12,3	201	ANC					IR		QP013013
DYN	0,6	1 050	GDE							QP013020
DEC	8,1	601		1	0	0		IR		QP013021
DEC	1,9	543	BAN							QP013022
DEC	1,3	581	BAN							QP013023
DEC	6,2	746						IN		QP013024
DEC	4,2	1 326	BAN	1	1	0		IR		QP013025
DYN	6	935		2	1	0				QP013061
DEC	5,3	583	BAN	1	0	0				QP013062

Code géographique	Libellé	Population	Jeunes de 0 à 14 ans (%)	Réussite au brevet (%)	Taux de pauvreté (%)	Typologie cohésion sociale	Taux d'emploi des femmes (%)	Taux d'emploi des hommes (%)
93	Ensemble des QP de la région Provence-Alpes-Côte d'Az	510 654	24	77,9	47,6	---	37,1	48,9
93	Total de la région Provence-Alpes-Côte d'Azur	4 953 675	17,1	84	17,3	---	57,1	64,9
QP013063	La Maille	5 769	27,8	80,5	42,6	SEG	36	58,7
83 Var - CA Var Esterel Méditerranée (Cavem)								
QP083001	L'Agachon	947	20,9		28,5	PET	43,2	54,7
QP083018	La Gabelle	2 786	17,8		56,9	SEG	30,7	57,1
83 Var - CA Dracénoise								
QP083002	Centre Ville	4 408	17,4		38,8	INT	50,5	57,8
QP083003	Les Collettes	2 524	31,9		34,3		43,5	61,5
QP083004	Centre Ville	1 541	23,2		48,5		37,4	57,1
83 Var - CA Toulon Provence Méditerranée								
QP083005	Romain Rolland	1 467	17,5		44,2	INT	36,4	39
QP083006	Centre Ville	2 034	22,2		47	INT	49,7	56,4
QP083007	Val Des Rougières	2 361	19,5		44,3	PET	34,2	57
QP083008	Berthe	9 334	28,3	86,2	48,7	SEG	28,2	43,1
QP083009	Centre Ville	3 080	17,4		41,6	INT	50	54,2
QP083010	La Beaucaire	4 016	25,3		49,7	PET	37,6	42,7
QP083011	La Florane	2 109	33,9		40,6	SEG	43,2	43,8
QP083012	Pontcarral	1 301	30,1		67,2	SEG	22,3	42,5
QP083013	Pont Du Las- Rodeilhac	3 015	14,4	73,8	37,7	INT	46,5	53,2
QP083014	Beaulieu- Sainte Marie	1 135	19,4		40,5	PET	44,5	53
QP083015	Sainte Musse	1 850	25,2	82,1	65,4	SEG	25	46,1
QP083016	Centre Ville	8 632	16	75,7	52,1		35,3	50,2
QP083017	Le Jonquet- La Baume- Le Guynemer	1 811	25,8		51,6	SEG	24,9	48,6
83 Var - CC Coeur du Var								
QP083019	Centre Ville - Le Vergeiras	1 823	19,1	79	45,4		41	54,1
83 Var - CC Comté de Provence								
QP083020	Centre Ville	2 002	26,6		40,9		44	62
QP083021	Le Carami	1 647	21,7	87,1	51,8		32,7	57,3
84 Vaucluse - CC des Pays de Rhône et Ouvèze								
QP084001	Quartiers Griffons Et Centre Ville	1 590	18,6	83,3	38,9	SEG	37	50,4
QP084012	Fourchevieilles Comtadines L'Aygues	4 362	22,3		51,5	SEG	33	52,2
QP084013	Quartiers Nogent Saint Clément	1 130	18,1	71,8	54,3	SEG	28,3	46,3
QP084014	Quartiers Générat Establet	1 434	23,3		49,7		40,9	54
QP084015	Quartier De Chaffunes	1 248	29,4		43,8	SEG	35,8	58,4
84 Vaucluse - CA du Grand Avignon (Coga)								
QP084002	Monclar Champfleury Rocade Sud Barbière Croix Des Oi	17 186	27,1	75,5	53,2	SEG	30,3	47,5
QP084003	Quartiers Nord Est	4 612	24		52,5		33,8	41,9
QP084004	Quartier De Saint Chamand	2 813	29,7		54,4	SEG	27,7	43,8
QP084005	Quartiers Camp Rambaud - Les Mérides	741	13,6		53,4	SEG	39,1	53,3
QP084006	Quartiers Joffre Et Centre Ville	2 962	19,3		50,9	SEG	43,5	63
84 Vaucluse - CA Ventoux-Comtat-Venaissin (Cove)								
QP084008	Centre Ville	2 990	20,9		56,5	INT	46,4	49,7
QP084009	Amandier - Eléphants	1 871	25,5	85,9	55,4	SEG	35,6	54,3
QP084010	Pous Du Plan	1 142	29,9		71,3	SEG	18,7	48,1
QP084011	Quintine - Villemarie - ...	1 412	24	72	42	SEG	38,7	54,9
84 Vaucluse - CC des Sorgues du Comtat								
QP084016	Quartiers Du Vieux Moulin Aux Mûriers	1 536	19,2	83,4	43,3		52,2	64,9
84 Vaucluse - CC Pays d'Apt-Luberon								
QP084017	Centre Ancien Et Quartier De Saint Michel	3 307	15,2	84,8	45,2	INT	48,5	54,5
84 Vaucluse - CC du Pays des Sorgues et des Monts de Vaucluse								
QP084018	Quartiers Nord - Ouest	1 140	27,6		45,9	INT	40,5	51,7

Typologie emploi	Taux de vacance (%)	Logements sociaux	Typologie cadre de vie	Collèges publics <300m	Collèges publics REP <300m	Collèges publics REP+ <300m	ZSP	NPNRU avec intérêt national/régional	ZFU	Code géographique
---	10,1	101 797	---	---	---	---	---	---	---	93
---	7,6	289 227	---	---	---	---	---	---	---	93
DEC	9,4	1 496		1	0	1		IN		QP013063
	0,8	172	PUU							QP083001
DEC	3,2	124	GDE							QP083018
DYN	20,2	249	ANC							QP083002
DYN	3,2	710								QP083003
	0	77	PET							QP083004
DEC	11,7	612	GDE							QP083005
DYN	19,1	52	ANC							QP083006
	4	718								QP083007
DEC	8,8	2 964		1	0	1	oui		1G	QP083008
DYN	15,5	41	ANC				oui	IR		QP083009
DEC	8,8	1 733	GDE				oui			QP083010
DEC	4,8	673								QP083011
DEC	6,5	30	ANC				oui	IR		QP083012
DYN	12,9	579		2	1	0				QP083013
	11,1	2								QP083014
DEC	10,4	616	GDE	1	0	1	oui	IN		QP083015
DEC	18,4	425	ANC	2	1	0		IR	3G	QP083016
DEC	5	339	GDE							QP083017
	0	135		1	0	0				QP083019
DYN	23,2	89	ANC							QP083020
	5,4	238	PUU	1	0	0				QP083021
	11,7	180	GDE	1	1	0	oui			QP084001
	11,8	1 217	GDE					IR		QP084012
	13	245	GDE	1	0	0				QP084013
DEC	11,9	523	GDE				oui			QP084014
DEC	9,9	332					oui			QP084015
DEC	9,8	5 436	GDE	2	0	2	oui	IN	3G	QP084002
DEC	13,3	1 593	GDE					IR		QP084003
DEC	12,3	1 014	GDE				oui	IN	3G	QP084004
DYN	8	0					oui			QP084005
DYN	19,5	429	GDE				oui			QP084006
DEC	16,2	116	ANC							QP084008
DEC	10,3	509	GDE	1	1	0				QP084009
IND	14,5	432	GDE							QP084010
DEC	2,9	361		1	0	1				QP084011
DYN	7,4	149		1	0	0				QP084016
DYN	12,7	483	ANC	1	0	0				QP084017
DEC	0	435	BAN							QP084018

Code géographique	Libellé	Population	Jeunes de 0 à 14 ans (%)	Réussite au brevet (%)	Taux de pauvreté (%)	Typologie cohésion sociale	Taux d'emploi des femmes (%)	Taux d'emploi des hommes (%)
93	Ensemble des QP de la région Provence-Alpes-Côte d'Az	5 106 54	24	77,9	47,6	---	37,1	48,9
93	Total de la région Provence-Alpes-Côte d'Azur	4 953 675	17,1	84	17,3	---	57,1	64,9
84 Vaucluse - CC Enclave des Papes-Pays de Grignan								
QP084019	Centre ancien - Les Tours - ...	1 783	20,9		47		32,1	50,9
84 Vaucluse - CC Luberon Monts de Vaucluse								
QP084020	Quartiers Dr Ayme Condamines Barillon Saint Martin Bor	5 069	23,1	68,9	55,1	SEG	28,6	48,7
QP084021	Quartiers La Clède Gare Route De Pertuis Saint Anne	1 100	17,5	82,6	59,8	INT	41,4	38,9
84 Vaucluse - CC Rhône Lez Provence								
QP084022	Nord Du Centre Ancien Giono Ouest	2 449	22,2		52,3		27,5	51,5

Typologie emploi	Taux de vacance (%)	Logements sociaux	Typologie cadre de vie	Collèges publics <300m	Collèges publics REP <300m	Collèges publics REP+ <300m	ZSP	NPNRU avec intérêt national/régional	ZFU	Code géographique
---	10,1	101 797	---	---	---	---	---	---	---	93
---	7,6	289 227	---	---	---	---	---	---	---	93
	0	38	ANC							QP084019
IND	3	1 225		1	0	1		IR		QP084020
DEC	11,6	5	PET	1	0	0				QP084021
	13,5	430	PUU							QP084022



Premier ministre

COMMISSARIAT
GÉNÉRAL
À L'ÉGALITÉ
DES TERRITOIRES

RETROUVEZ-NOUS SUR

www.cget.gouv.fr

